

# تم تحميل الملف من موقع حلول



حلول  
الجلول اون لاين

hulul.online

حلول الكتب - اختبارات الكترونية • مراجعات وتدريبات  
والمزيد من الملفات التعليمية للمناهج السعودية



## الدرس العاشر الجبال والهضاب

### الجبال:

السلاسل الجبلية تضفي شكلاً طبيعياً رائعاً على وطني المملكة العربية السعودية.

### ١ جبال الحجاز

سلسلة جبال موازية للبحر الأحمر، وهي أكثر الجبال امتداداً وارتفاعاً في شبه الجزيرة العربية، إذ يتراوح عرضها بين ٤٠ و ١٤٠ كم، وسميت بهذا الاسم؛ لأنها تحجز بين هضبة نجد وسهول تهامة.

### تلاطلاع



تتكون سلسلة جبال الحجاز من الجبال الآتية:

- ◆ جبال مدين: في الجهة الشمالية بمحاذاة العقبة والبحر الأحمر.
- ◆ جبال الحجاز الوسطى: تبدأ من النهاية الجنوبية لجبال مدين بمحاذاة سهول تهامة.
- ◆ جبال السروات: تبدأ من جنوب مكة حتى باب المنذب جنوب غربي اليمن.

## ارتفاعات الجبال في وطني:

ارتفاع القمم الجبلية فيه يصل إلى نحو ٣٠١٥ م من مستوى سطح البحر

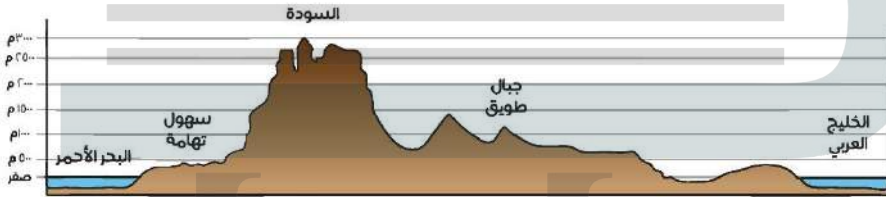
جبل السودة قرب أبها

ارتفاع القمم الجبلية فيها يصل إلى نحو ٢٥٠٠ م من مستوى سطح البحر

الجبال القريبة من مكة المكرمة

ارتفاع القمم الجبلية فيها يصل إلى نحو ٢٠٠٠ م من مستوى سطح البحر

الجبال القريبة من المدينة المنورة



رسم توضيحي يبين ارتفاعات الجبال

## ٢ جبال طويق

تقع جبال طويق في منطقة نجد، وتُسمّى أيضاً بجبال العارض أو اليمامة.

### للاطلاع

تمتد جبال طويق ٨٠٠ كم تقريباً من حدود القصيم الجنوبية إلى مشارف وادي الدواسر ومنطقة الربع الخالي جنوباً على شكل طوق أو قوس يتجه طرفاه باتجاه الغرب، ويتراوح عرضه في الوسط بين ١٠ كم و٢٠ كم عند الأطراف الشمالية والجنوبية.



جبال طويق

### ٣ الجبال المنضرة



جبل أحد

مثل: جبلي **أجأ وسلمى** في حائل، و**جبل أحد**.  
جبل أحد في المدينة المنورة يبلغ طوله من الشرق إلى الغرب نحو سبعة كيلومترات.  
ولهذا الجبل مكانته التاريخية في سيرة نبينا محمد ﷺ حيث دارت أحداث معركة أحد، وقال فيه النبي ﷺ: «إن أحداً جبل يحبنا ونحبه» رواه مسلم.

### ◀ الحرات والبراكين:

تنتشر في غرب المملكة العربية السعودية، ومن أشهرها: حرة البرك، وحرة الرحا، وحرة خيبر، وحرة كُشب، وحرة رهاط، وحرة واقم.

#### تلاطلاع

جبل أحد من المعالم الجغرافية المرتبطة بالتاريخ الإسلامي والتي تفخر بوجودها في الوطن.

### ؟ ما الحرات؟

الحررات هي **سطوح لايئة سوداء** نتجت عن **تدفقات بركانية قديمة**، واللاية هي الالفا أي الحجارة السوداء.

#### تلاطلاع

الحررات في وطني مواقع طبيعية رائعة، وتعد من الثروات الطبيعية التي يجب المحافظة عليها.



فوهة الجبل الأبيض البركاني في خيبر



١

نشاط

قال الشاعر عمرو بن كلثوم:

كأسيافٍ بأيدي مُصَلِّتينا

فأعرضت اليمامةُ وأشْمَخَرَتْ

يتحدث هذا الشاعر عن جبال مهمة في وطني، فما هي (بالاستعانة بالصورة أسفل الصفحة)؟

جبال طويق



للاطلاع



الهضاب:

الهضبة في الجغرافيا هي أرض مرتفعة مسطحة .

تعدّ الهضاب من أكثر التضاريس اتساعاً في المملكة العربية السعودية، ومن أهمها:

## ١ هضبة عسير ونجران:

تقع غرب المملكة العربية السعودية، ويبلغ ارتفاعها بين ٩٠٠ و١٧٠٠ متر.

## ٢ هضبة حِسْمَى:


تقع شمال غربي المملكة العربية السعودية، وهي متوسطة الارتفاع.

## ٣ هضبة نجد:


تمتد وسط شبه الجزيرة العربية، وهي أكبر الهضاب فيها، وتقع فيها مدينة الرياض عاصمة وطني.

## ٤ هضبة الصَّمَان:

وهي هضبة صخرية شرق المملكة العربية السعودية.



هضبة نجران



هضبة نجد



## ١ نشاط

قام بعض الطلبة برحلة ممتعة إلى حرة رهاط على بعد ١٩ كلم جنوب شرقي المدينة المنورة وتمتد إلى مكة المكرمة.

فماذا نتوقع أن يشاهدوا في هذا المكان من معالم تضاريسية؟

١- ..... حمم وصخور بركانية

٢- ..... الحرات اشهرها حرة رهط وخيبر

٣- ..... جبل الملسا وتسعى المملكة لتسجيله كأول منتزه جيولوجي في المملكة



حرة رهاط