

الوحدة الخامسة

القوى العالمية

✿ **الدرس السادس عشر:**

مقومات الدولة القوية والمؤثرة

✿ **الدرس السابع عشر:**

الولايات المتحدة الأمريكية

✿ **الدرس الثامن عشر:**

الاتحاد الأوروبي

✿ **الدرس التاسع عشر:**

روسيا الاتحادية

✿ **الدرس العشرون:**

الصين



في هذا الدرس

مقومات الدولة القوية

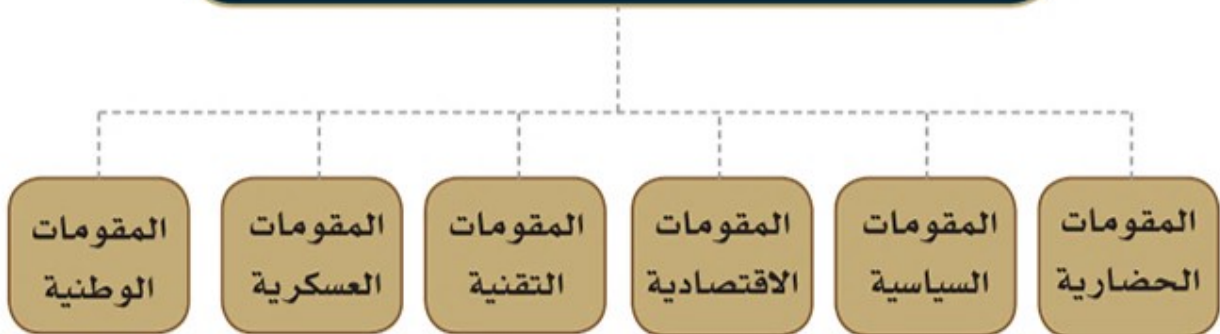
تحدد مكانة الدولة نتيجة لمقوماتها التي تقودها إلى التأثير في الساحة الدولية، ويكون لقرارها الاقتصادي والسياسي الأثر الكبير في العالم. ويقصد بالقوة هنا توافر عوامل معينة مثل إمكانات الدولة من موارد وقدرات، ومؤسسات وإنتاج، ومساحة جغرافية، وسكان، وجوانب عسكرية، وثقافة وغيرها.

ما المقومات؟

◀ المقومات الحضارية

تتمثل فيما تتمتع به الدولة من موقع جغرافي مؤثر، ومساحة جغرافية واسعة تستفيد منها في تحقيق التأثير. وكذلك تتضمن المقومات الحضارية الجانب الشعبي للدولة من حيث عدد السكان وتوزيعهم، وحجم تعليمهم وثقافتهم وأدائهم. ومن الجوانب الحضارية العمق التاريخي، والتجربة الناجمة التي تعيشها الدولة لتكون مؤثرة في نهاية الأمر.

مقومات الدولة القوية والمؤثرة



فكر

بدأت المملكة العربية السعودية بالعمل على تنفيذ رؤية ٢٠٣٠ لتعزيز مقوماتها وتمكينها. يستعين الطلبة بمصادر معلومات الرؤية ويفكرون في كيفية تحقيق ذلك.

معلومات إثرائية

تداول القوة والتأثير عبر القرون شهد تنوعاً حسب العصر الذي ننظر إليه؛ ففي العصور القديمة برزت الإمبراطورية الرومانية، ومع ظهور الإسلام برزت الدولة في العهد النبوي والخلافة الراشدة التي امتد نفوذها إلى مساحات كبيرة، وفي مطلع القرن العشرين الميلادي برزت قوتان هما: الولايات المتحدة الأمريكية والاتحاد السوفيتي، واليوم نجد أن الدول الصناعية الثماني وبقية دول مجموعة العشرين تسيطر على الساحة الدولية. ما الذي ستكون عليه الدول القوية في المستقبل؟ هو السؤال الذي يفكر فيه الإستراتيجيون؛ لأن القوة تعتمد على مقومات محددة.

المقومات السياسية

تتمثل في تمتع الدولة بنظام سياسي مستقر أداؤه فاعل، وتحقيق الحكم الرشيد. فالجانب السياسي يعزز مكانة الدولة وتأثيرها في استمرار أسسها والسلامة من تغيرات مفاجئة، وتحولات سلبية في النظام السياسي. ومن الجوانب المهمة وجود إطار قانوني واضح مثل نظام الحكم أو الدستور الذي يحدد المسؤوليات والواجبات ويحقق الحوكمة اللازمة.

المقومات الاقتصادية

الاقتصاد عامل مهم وقوي في تمكين الدولة من التأثير، بتوافر الموارد الطبيعية المهمة ووسائل الإنتاج العملية وآليات حمايتها والاستفادة منها. ومن جوانب الاقتصاد النظام المالي، والعملة والاستثمار، والتبادل التجاري، والنتائج المحلي، التي تعزز جميعها قوة الدولة في محيطها العالمي.

المقومات التقنية

التقنية تتحكم في جوانب كثيرة من حياة الدول، وإذا كانت الدولة تمتلك المعرفة التقنية ومنتجة لأدواتها وتسيطر على هذه الصناعة فإن ذلك يقود إلى قوتها وتأثيرها. والتقنية تتمثل في الأفكار والبرامج، والإنتاج، والابتكار، ومواكبة التطورات السريعة في المجال التقني مثل: الإنترنت والفضاء السيبراني.



▲ مؤتمر البنية الرقمية في مدينة الرياض ١٤٤٠هـ



▲ القوة العسكرية السعودية

◀ المقومات العسكرية

تمثل القدرات العسكرية بجميع أنواعها قوة واضحة للدولة، خصوصاً إذا كانت تشمل جميع المجالات مثل: التصنيع، والتصدير، والتدريب، والتدريب، وتملك جميع أنواع القوات: البرية، والبحرية، والجوية، والتقنية. كما أن التقدم في إنتاج الأسلحة الحديثة يزيد من قوة الدولة وتنافسيتها في الساحة وفرض سيطرتها، ولا سيما في المجال النووي وأسلحة الأشعة والليزر وغيرها.

◀ المقومات الوطنية

الأمن مهم لأي دولة لحماية استقرارها ومصالحها، لذا فإن قوة المؤسسات الأمنية التي تؤدي ذلك الهدف الوطني تزيد من قوة الدولة التي هي بطبيعة الحال قوة للمجتمع. وهناك كثير من المؤسسات التي تسهم في جانب الأمن الوطني، مثل الاستخبارات، وأمن الدولة، وأجهزة الأمن العام، والمؤسسات الفكرية التي ترعى تعزيز الجانب الوطني في تلك الدولة.





في هذا الدرس

- الخصائص الطبيعية.
- الخصائص البشرية.
- اقتصاد الولايات المتحدة الأمريكية.

يُعد عنصر المغول الآسيوي أول جنس بشري استوطن الأراضي التي تكونت منها الولايات المتحدة الأمريكية، عندما عبرت تلك العناصر مضيق بيرينغ من شمالي آسيا عبر ألاسكا، واتجهت جنوباً بحثاً عن أسباب الحياة، في حقبة تاريخية موعلة في القدم، حيث شكّلت أسلاف الأمريكيين الأصليين في الأراضي الجديدة. أما الاستعمار الأوروبي الحديث فبدأ أولاً مع الإسبان، ثم انتقل إلى الإنجليز، الذين بدؤوا يفكرون في استعمار المناطق التي تشكل اليوم الساحل الشرقي للولايات المتحدة.

تأسست الولايات المتحدة من ثلاث عشرة مستعمرة بريطانية على طول ساحل المحيط الأطلسي، كان أولها مستعمرة (فرجينيا) الإنجليزية، تلا ذلك تأسيس مستعمرات أخرى شكلت النواة التي كونت الولايات المتحدة، وخصوصاً تلك القريبة من جبال الأبلاش التي شكلت حاجزاً أمام الهجرات، وأصدرت هذه المستعمرات إعلان الاستقلال عن بريطانيا وتشكيل حكومة اتحادية في عام ١٧٧٦م، وقد هزمت الولايات المتحدة بريطانيا في الحرب الثورية الأمريكية، وهي أول حرب تحريرية ناجحة تحصل على الاستقلال. وتشكلت معظم الولايات الأراضي التي حصلت عليها الحكومة الأمريكية بالحروب أو الشراء. وذلك فيما

عدا ولايات فيرمونت وتكساس وهاواي التي كانت جمهوريات مستقلة قبل أن تنضم إلى الاتحاد.

◀ الخصائص الطبيعية للولايات المتحدة:

تطل الولايات المتحدة من جهة الشرق والغرب على محيطين يشكلان طرفاً للاتصال والنقل مع العالم الخارجي، وتمتد بين درجتي عرض ٢٥ شمالاً عند أقصى الطرف الجنوبي لشبه جزيرة فلوريدا، و ٤٩ شمالاً التي تتخذ حداً سياسياً فاصلاً بين الولايات المتحدة الأمريكية وكندا.



الخريطة السياسية لأمريكا الشمالية

فكر

هناك علاقة بين علم الولايات المتحدة وبدء تكوينها.
• حاول التوصل إلى تلك العلاقة.

الخطوط البيضاء والحمراء هو

عدد الولايات المستعمرة ، شكل

والمربع الازرق يحتوي على 50

نجمه وهي ترمز الى عدد

الولايات ، بعد روسيا والصين، وهو

وهي بهذا الامتداد تشكل القسم الأكبر من قارة أمريكا الشمالية. وتتكون الولايات المتحدة من خمسين ولاية، تمثل الكتلة المتماسكة ٤٨ منها، أما ولاية هاواي في المحيط الهادئ أصغر الولايات مساحة وولاية ألاسكا في أقصى شمال القارة (أكبر الولايات مساحة) فهما ولايتان منفصلتان عن جملة الولايات المتصلة.

تعد الولايات المتحدة الأمريكية مثلاً للتنوع العرقي والثقافي من الولايات المتحدة الأمريكية ليس مثالياً، ويقط من أثر ذلك شبكاً والتي كان لها الأثر الكبير في ترابط أجزاء الدولة مع عظم مساح وتأتي الولايات المتحدة في المركز الثالث من حيث المساحة ما أدى إلى تنوع المناخ والتضاريس فيها.



وتنقسم تضاريس الولايات المتحدة إلى ثلاثة أقسام كبرى، هي:

السهول، وتشمل:

- السهول الساحلية على المحيطين الهادئ والأطلسي.
- السهول الوسطى والهضاب المتصلة بها في الوسط.

الجبال:

- جبال الأبلاش في الشرق.
- المرتفعات الغربية، وتشمل: جبال الروكي، وسيرانيفادا، وكاسكيد.
- جبل ماكنلي الذي يقع في ولاية ألاسكا والذي يُعد أعلى قمة في البلاد وفي أمريكا الشمالية، إذ يزيد ارتفاعه على ستة آلاف متر.

الأنهار والبحيرات:

التي تشكل مجموعها طرقاً للنقل والمواصلات لصلاحيتها للملاحة.



تنوع تضاريس الولايات المتحدة الأمريكية ▲

◀ مناخ الولايات المتحدة:

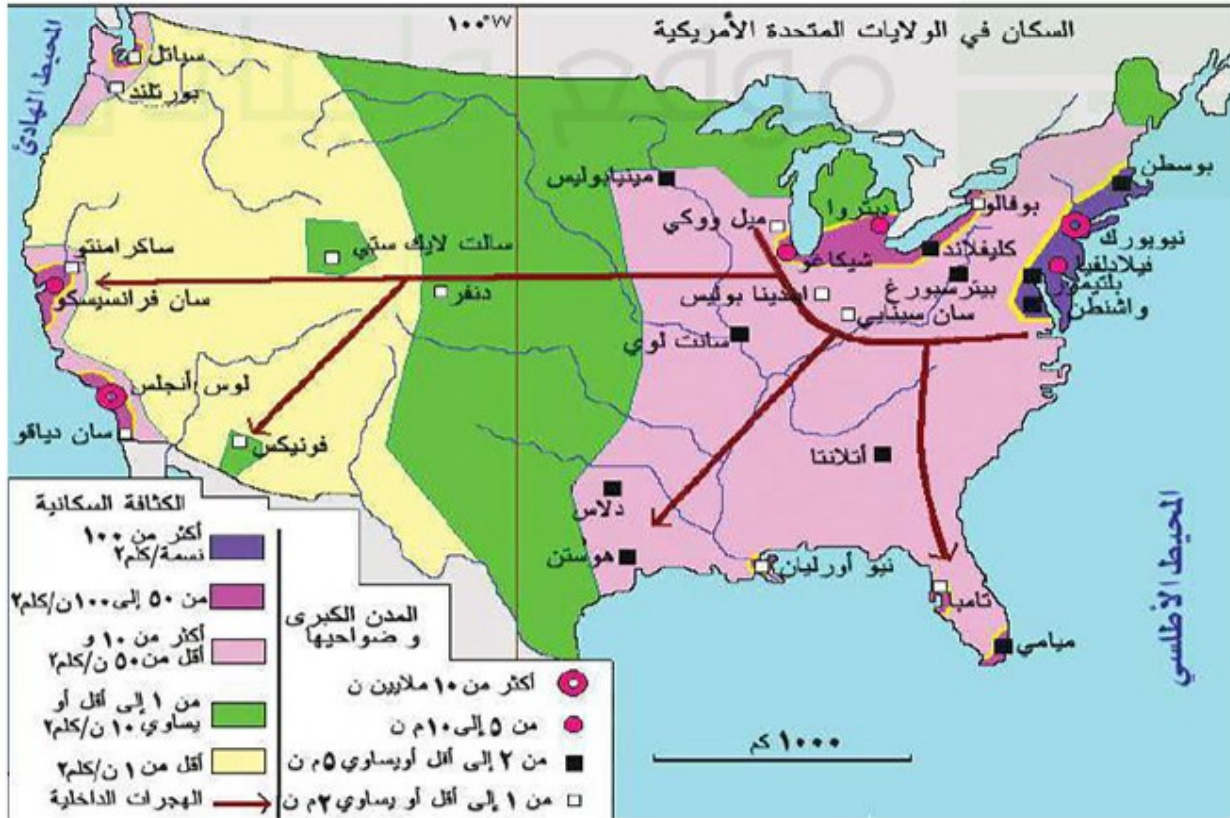
نتيجة لاتساع مساحة الولايات المتحدة وتنوعها الجغرافي كان فيها معظم أنواع المناخ، وتتنوع بذلك النباتات والمحاصيل الزراعية، وتصيب البلاد بعض الكوارث الطبيعية وخصوصاً الولايات التي تطل على خليج المكسيك المعرضة للأعاصير الاستوائية.



◀ الخصائص البشرية للولايات المتحدة:

الولايات المتحدة في المرتبة الثالثة من حيث عدد السكان (٣٢٧,٧ مليون نسمة عام ٢٠١٧م). وتتميز بأنها واحدة من أكثر دول العالم تنوعاً في العرق والثقافة، وجاء ذلك نتيجة الهجرة الكبيرة إليها من بلدان مختلفة، ولذلك تعددت الأعراق واللغات والأديان فيها، وأكبر المجموعات العرقية فيها الأمريكيون البيض من أصل أوروبي، في حين يشكل الأمريكيون الأفارقة أكبر الأقليات في البلاد، يليهم الآسيويون ثاني أكبر أقلية حيث تعود جذورها إلى كل من الصين والفلبين. وتتفاوت الكثافة السكانية من ولاية إلى أخرى بحسب نشوء المراكز العمرانية وتوافر الخدمات، وتبلغ

الكثافة ذروتها في الجزء الشمالي الشرقي من الدولة. ويسكن نحو ٨٢٪ من الأميركيين في المناطق الحضرية، وهناك عشر مدن مليونية يعيش فيها أكثر من خمسة ملايين نسمة هي: (نيويورك، ولوس أنجلوس، وشيكاغو، ودالاس، والعاصمة واشنطن) وفيها اثنتان وخمسون منطقة حضرية ذات تعداد سكاني يتجاوز حاجز المليون نسمة. ويعد النمو السكاني في الولايات المتحدة بطيئاً، حيث تبلغ نسبته أقل من ١٪ لعام ٢٠١٧م، ويبلغ معدل المواليد فيها ١٢ مولوداً لكل ألف من السكان لعام ٢٠١٦م أيضاً، أما معدل الوفيات فيها فيبلغ ٨ لكل ألف من السكان للعام نفسه، ويبلغ متوسط العمر المأمول للحياة أكثر من ٧٩ سنة للفرد، والإناث أطول عمراً من الذكور، وترتيبها في ذلك هو المركز التاسع والأربعون بين دول العالم، حيث يعد نظام الرعاية الصحية فيها أفضل من أي دولة أخرى، وقد وضعتها منظمة الصحة العالمية في المرتبة الأولى نظراً للتقدم الطبي فيها.



واللغة الإنجليزية هي اللغة الوطنية بحكم الأمر الواقع برغم أنه لم يُنصَّ على لغة رسمية، ويتحدث بها نحو ٨٠٪ من السكان. وتُتحدث الإسبانية لدى أكثر من ١٠٪ من السكان خصوصاً في ولايات الجنوب، وهو ما يجعلها اللغة الثانية الأكثر شيوعاً وأكثر اللغات الأخرى تدریساً، وتبلغ نسبة الأمية فيها نحو ١٪، وتأتي الولايات المتحدة في هذا المجال في المرتبة الثانية عشرة عالمياً. إذ يحوز نحو ٣٨٪ من السكان درجة التعليم العالي. أما الدين فأكثر من ٧٨٪ من السكان مسيحيون، وأكبر الديانات المنتشرة غير المسيحية اليهودية ثم الإسلام.

الاقتصاد:

يعد التنوع البيئي في الولايات المتحدة شديداً حيث آلاف الأنواع من النباتات، ومئات الأنواع من الحيوانات؛ لتنوع الأوضاع الطبيعية، كما تضم البلاد ثمانية وخمسين متنزهاً وطنياً ومئات أخرى من الحدائق والغابات والبراري، ومعظم هذه الأراضي محمية.



المراعي في ولاية أيوا

ولذا تتنوع الموارد الاقتصادية، كالثروة الزراعية بشقيها النباتي والحيواني، حيث تأتي الزراعة فيها في المركز الأول في العالم، وتنتج المحاصيل بأنواعها، وخصوصاً الفواكه والحبوب، كما ترعى الماشية والأغنام والماعز.



جني الطماطم في كاليفورنيا

وتعد الولايات المتحدة من أغنى دول العالم بثرواتها المعدنية، وإنتاج النفط والكهرباء والطاقة النووية، كما تعد رائدة في مجال البحث العلمي والابتكار التكنولوجي، وهي من الرواد في تصنيع المنتجات الكيماوية، والسيارات والسفن والطائرات والمنسوجات وغيرها من الصناعات الأخرى؛ لتوافر مقومات الصناعة المختلفة فيها من موارد طبيعية وبنية تحتية متطورة وقوة شرائية عالية فضلاً عن القدرة على المنافسة في الأسواق العالمية.

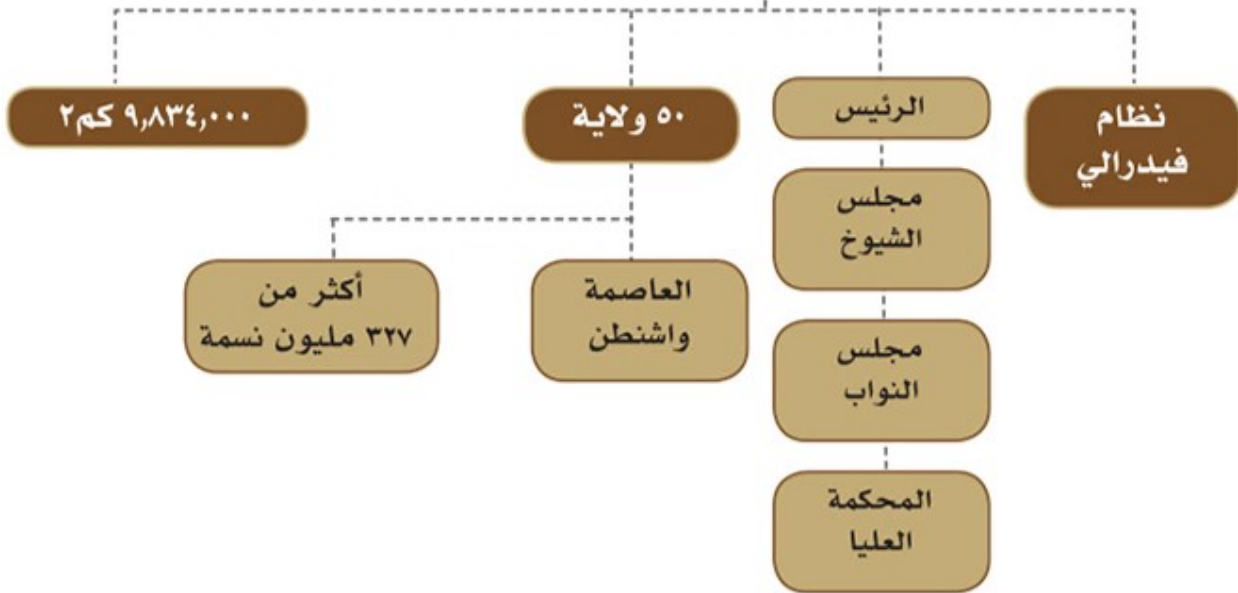


مفاهيم ومصطلحات

الناتج المحلي الإجمالي: هو القيمة السوقية للسلع والخدمات النهائية محلياً داخل الدولة في مدة زمنية محددة.

وقد أصبح اقتصاد الولايات المتحدة الأمريكية أضخم اقتصاد في العالم بحلول عام ١٨٧٠م، وأكدت الحروب التي خاضتها القوة العسكرية للبلاد. وبعد الحرب العالمية الثانية خرجت الولايات المتحدة لتكون أول دولة تمتلك أسلحة نووية، وعضواً دائماً في مجلس الأمن التابع للأمم المتحدة، وعضواً مؤسساً في منظمة حلف شمال الأطلسي. كما أصبحت الولايات المتحدة القوة العظمى الوحيدة في العالم بعد انتهاء الحرب الباردة وتفكك الاتحاد السوفييتي، ويبلغ معدل الإنفاق العسكري فيها نحو ٤٪ من الناتج المحلي الإجمالي، وهو ثاني أعلى معدل من الإنفاق العسكري عالمياً.

الولايات المتحدة الأمريكية





في هذا الدرس

- الخصائص الطبيعية.
- الخصائص البشرية.
- اقتصاد الاتحاد الأوروبي.

تكررت المحاولات في تاريخ القارة الأوروبية لتوحيد أمم أوروبا، منذ انهيار الإمبراطورية الرومانية التي كانت تمتد حول البحر الأبيض المتوسط، كان آخرها ما حدث في أربعينيات القرن الماضي، وهي تجارب لم تتمكن من الاستمرار إلا لأزمنة قصيرة وانتقالية؛ لتباين اللغات والثقافات الأوروبية. واشتملت هذه السيطرة على الإخضاع العسكري للأمم الراضة، وهو ما أدى إلى غياب الاستقرار ومن ثم كان مصيرها الإخفاق في النهاية.

وتعد أولى أفكار التوحيد السلمي بالتعاون والمساواة في العضوية تلك التي قدمها المفكر (فيكتور هيجو) عام ١٨٥١م دون أن تحظى بفرصة جادة في التطبيق. وبعد كوارث الحربين العالميتين؛ ازدادت بشدة ضرورات تأسيس ما عرف فيما بعد باسم الاتحاد الأوروبي مدفوعاً بالرغبة في إعادة بناء أوروبا، ومن أجل القضاء على احتمال وقوع حرب شاملة أخرى. وقد أدى هذا الشعور في النهاية إلى تشكيل المجموعة الأوروبية للفحم والصلب عام ١٩٥١م، التي كانت بمنزلة حجر الأساس للاتحاد الأوروبي، شملت دول فرنسا، وألمانيا (الغربية)، وإيطاليا ودول البنولوكس وهي (بلجيكا وهولندا ولوكسمبورغ).

أما أول وحدة جمركية للاتحاد الأوروبي فقد عرفت في الأصل باسم المجموعة الاقتصادية الأوروبية، وتأسست في اتفاقية روما لعام ١٩٥٧م وطبقت في ١٩٥٨م، وهكذا أخذ الاتحاد في التوسع وزيادة المشاركة حيث انضمت دول أوروبية أخرى إليه. ثم تطور الاتحاد الأوروبي من مرحلة التبادل التجاري إلى شراكة

اقتصادية وسياسية، وأصبحت أوروبا تسير بخطا وثقة نحو مزيد من التقدم؛ فارتفع مستوى المعيشة لشعوبها ونمت أسواقها الداخلية، وظهرت عملتها الموحدة التي أصبحت تنافس الدولار الأمريكي، وأصبح لأوروبا كلمة قوية في العالم، وعم السلام فيها منذ ما يزيد على ٥٠ عاماً. وكان نتيجة لهذا السلام الاستقرار والرخاء الاقتصادي والنهضة التي يعيشها الأوروبيون طوال العقود الأخيرة.



دول الاتحاد الأوروبي



ويضم الاتحاد الأوروبي ٢٨ دولة تغطي معظم أنحاء القارة، كما أن هناك خمس دول مرشحة للانضمام، أما بقية الدول الأوروبية وعددها (١٦ دولة) فلا ترغب في الانضمام للاتحاد. يقوم الاتحاد الأوروبي على ركيزتين، هما؛ دولة القانون والديمقراطية: فهو ليس دولة جديدة أو بديلاً عن دول الاتحاد القائمة، ولا يشبه المنظمات الإقليمية الدولية الأخرى، إذ يتنازل أعضاؤه عن بعض شؤونهم السيادية لمؤسسات الاتحاد التي تمثل مصالحهم المشتركة معاً، كما أن جميع القرارات والإجراءات مستمدة من المعاهدات الأساسية التي صدق عليها الأعضاء.

◀ الأهداف الرئيسية للاتحاد:

- تأسيس "المواطنة الأوروبية" (الحقوق الأساسية، حرية التنقل، الحقوق المدنية والسياسية).
- ضمان الحرية والأمن والعدل (التعاون في الشؤون الداخلية والعدل).
- دعم التقدم الاقتصادي والاجتماعي (السوق المشتركة، العملة المشتركة: اليورو، التنمية الإقليمية، قضايا حماية البيئة).
- تقوية دور أوروبا في العالم (سياسة خارجية وأمنية موحدة، الاتحاد الأوروبي والعالم).



◀ المؤسسات الرئيسية للاتحاد الأوروبي:

- البرلمان الأوروبي (تنتخبه الشعوب الأوروبية).
- مجلس الاتحاد (يتكون من حكومات الدول الأعضاء).
- المفوضية الأوروبية (الجهاز التنفيذي).
- محكمة العدل الأوروبية (الإشراف على تنفيذ القوانين).
- محكمة مراقبة الحسابات "ديوان المحاسبة" (الإشراف على ميزانية الاتحاد).

◀ شروط الانضمام إلى الاتحاد الأوروبي:

لم يضع الاتحاد الأوروبي بادئ الأمر أي شروط إضافية لانضمام الدول المرشحة للعضوية ما عدا الشروط العامة التي جرى تبنيها في الاتفاقيات المؤسسة للاتحاد. لكن الفرق الشاسع في المستوى الاقتصادي والسياسي بين دول أوروبا الوسطى والشرقية ودول الاتحاد دفع مجلس الاتحاد الأوروبي في عام ١٩٩٢م ليضع ما يعرف بشروط كوبنهاغن، وهي:

• **شروط سياسية:** بحيث تتمتع الدولة بمؤسسات مستقلة تضمن الديمقراطية وتطبيق القانون، وأن تحترم حقوق الإنسان وحقوق الأقليات.

• **شروط اقتصادية:** وجود نظام اقتصادي فعّال يعتمد اقتصاد السوق، وهو قادر على التعامل مع المنافسة الموجودة ضمن الاتحاد.

• **شروط تشريعية:** على الدولة المترشحة للعضوية تعديل تشريعاتها وقوانينها بما يناسب التشريعات والقوانين الأوروبية التي سبق وضعها وتبنيها منذ تأسيس الاتحاد.

◀ الخصائص الطبيعية للاتحاد الأوروبي:

يمتد الاتحاد الأوروبي على مساحة تزيد على ٤,٤٧٥,٠٠٠ كم^٢ تشكل ٤٢٪ من مساحة أوروبا البالغة نحو ١٠ مليون كم^٢، وتتباين مظاهر السطح في دول الاتحاد بين السهول والهضاب والتلال، وعند إمعان النظر في الخريطة يمكن أن تُلاحظ الأشكال الآتية:

• السلاسل الجبلية، وأهمها جبال الألب، وفيها أعلى قمة في الاتحاد وهي جبل مونت بلانك الذي بين فرنسا وإيطاليا.

• السهول، ولا سيما في الشمال الشرقي حيث السهل الأوروبي العظيم.

• التلال والهضاب، وهي تمتد جنوبي غربي إيرلندا وفي بلجيكا وفرنسا.

• البحيرات، ولا سيما في فنلندا والسويد حيث أكبر بحيرة في أوروبا.

• الأنهار، وأطولها نهر الدانوب الذي ينبع من ألمانيا ويجتاز دول الاتحاد بمسافة تزيد على ١٦٠٠ كم.

١٩٥٧م

توسيع التعاون في المجموعة الأوروبية للفحم والصلب

١٩٧٢م

توسيع المجموعة الاقتصادية الأوروبية لتنضم ٩ دول

١٩٨١م

انضمام اليونان إلى توسيع المجموعة الاقتصادية الأوروبية

١٩٨٦م

انضمام إسبانيا والبرتغال إلى المجموعة الاقتصادية الأوروبية

١٩٩٥م

انضمام النمسا وفنلندا والسويد إلى المجموعة الاقتصادية الأوروبية

٢٠٠٧م

أقصى توسع للاتحاد الأوروبي يتكون من ٢٧ دولة

٢٠١٣م

انضمام كرواتيا

٢٠١٧م

انسحاب المملكة المتحدة من الاتحاد الأوروبي

الاتحاد الأوروبي عبر التاريخ

والدولة العضو التي هي أكثر سكاناً هي ألمانيا، بأكثر من ٨٠ مليون نسمة. في حين أن أقل دولة سكاناً هي مالطة بأقل من نصف مليون نسمة؛ وهذا راجع للمستوى المعيشي المنخفض فيها. أما معدلات المواليد في الاتحاد الأوروبي فهي منخفضة، إذ يبلغ متوسط مواليد المرأة ١,٦ من الأطفال، وأعلى معدلات المواليد في جمهورية إيرلندا بـ ١٦ مولود لكل ألف من السكان، ولدى ألمانيا أدنى معدل مواليد في أوروبا بـ ٨ مواليد لكل ألف من السكان سنوياً. وتتعدد الثقافات وتتنوع اللغات تنوعاً كبيراً في الاتحاد، إذ فيه ٢٣ لغة رسمية، وبالرغم من ذلك تسود الإنجليزية. والدين الرئيس في الاتحاد هو الدين المسيحي، وفيه من يدينون بالإسلام، ونسبتهم نحو ٥٪ على مستوى دول الاتحاد، ويعد الأوروبيون من أكثر الشعوب المتعلمة في العالم، إذ يستطيع ٩٠٪ من سكان أوروبا القراءة والكتابة.

◀ الاقتصاد:

يعد الاتحاد الأوروبي أكبر التكتلات الاقتصادية في العالم في الوقت الحاضر، وأكثرها اكتمالاً من حيث مراحل التطور والنضج، فقد تعدى هذا التكتل الاقتصادي مرحلة منطقة التجارة الحرة، والاتحاد الجمركي والسوق المشتركة، إلى أن وصل إلى مرحلة الاتحاد الاقتصادي، وهذه مرحلة متقدمة من التكامل والتكتل الاقتصادي، وذلك بما يمثله من إسهام في التجارة العالمية (الدولية) في حجم الناتج الإجمالي، وذلك أن هذا التكتل الأوروبي يحقق سنوياً حجم تجارة خارجية يصل في المتوسط إلى نحو ١١٥٠ مليار دولار، أي يستحوذ على أكثر من ثلث التجارة العالمية.



ومن ناحية أخرى يمتلك التكتل الاقتصادي الأوروبي أكبر دخل قومي في العالم، حيث يزيد هذا الدخل على ٧٠٠٠ مليار. كما يعد التكتل الاقتصادي الأوروبي أكبر سوق داخلي، ويمثل قوة إنتاجية وعلمية وتكنولوجية ومالية واقتصادية هائلة، وهو ما يجعله أنجح وأكبر وأول التكتلات الاقتصادية التي أكملت جميع مراحل التكامل الاقتصادي في العالم وأكبرها وأولها، ويسعى بكل قوة إلى أن يكون على رأس الهرم الاقتصادي العالمي في القرن الحالي. ويشمل إنتاج الاتحاد من السلع المصنعة: السيارات والآلات والفولاذ. وتشغل صناعة الخدمات كالصناعة المصرفية والرعاية الصحية أهمية متزايدة، كما تنتج أراضيها الزراعية الشاسعة ذات التربة الخصبة كثيراً من المحاصيل الزراعية المتنوعة.

▲ منتجات اقتصادية في الاتحاد الأوروبي





في هذا الدرس

- الخصائص الطبيعية.
- الخصائص البشرية.
- اقتصاد روسيا الاتحادية.

ظهر السلاف الشرقيون بوصفهم مجموعة معترفاً بها في أوروبا بين القرنين الثالث والثامن الميلاديين. وفي القرن التاسع للميلاد تأسست إمارة (كليف روس) على يد المُحاربين الإفرنج، واعتنقت المسيحية الأرثوذكسية ديناً لها بسبب تأثير الإمبراطورية البيزنطية، وكانت تلك هي انطلاقة تَمَازُج الثقافتين السلافية والبيزنطية اللتين شكلتا معاً ملامح الثقافة الروسية.

استمرت (كليف روس) نظاماً سياسياً حاكماً في أوروبا الشرقية طوال القرون الوسطى، ولكنها تفتتت في آخر الأمر حيث سقطت مُعظم أراضيها في أيدي الغزو المغولي، ثم تولت إمارة دوقية موسكو الإرث السياسي والثقافي لكليف روس، وبحلول القرن الثامن عشر توسعت هذه البلاد كثيراً عبر شن الغزوات والحروب والاستكشاف لتُولد بذلك الإمبراطورية الروسية، ثالث أضخم إمبراطورية في التاريخ بنفوذها المُمتد من بولندا في أوروبا إلى الأسكا في أمريكا الشمالية.

في أعقاب الثورة البلشفية أصبحت روسيا أحد أكبر مؤسسي الاتحاد السوفيتي، وباتت أول دولة دستورية اشتراكية وقوة عظمى معترفاً بها في العالم، كما أدت دوراً حاسماً في انتصار الحلفاء في الحرب العالمية الثانية، حيث تكبَدَ الاتحاد السوفيتي خسائر بشرية أكثر من أي طرف آخر في الحرب، وشهدت الحقبة السوفيتية بعض أبرز النجاحات التكنولوجية في القرن العشرين، ومن ضمنها إطلاق أول رائد

فضاء بشري في تاريخ العالم، لكن هذه الحال لم تدم طويلاً، فقد تفكك الاتحاد السوفيتي في عام ١٩٩١م، وتأسست عدّة جمهوريات مستقلة بدلاً منه، كان من أبرزها روسيا الاتحادية التي أصبحت هي الوريث للاتحاد السوفيتي، فهي قوة نووية كبرى وإحدى الدول ذات العضوية الدائمة في مجلس الأمن التابع للأمم المتحدة، كما أنها عضو في مجموعة الدول الثماني الصناعية الكبرى، ومجموعة الدول العشرين.



روسيا الاتحادية

◀ الخصائص الطبيعية:

تقع روسيا الاتحادية في شمال أوراسيا، وتتألف من ٨٣ كياناتاً فدرالياً؛ ٢١ جمهورية منها معظمهن يتمتعن باستقلال ذاتي في الشؤون الداخلية، وتمثل روسيا جسراً بين قارتي أوروبا وآسيا، وهي أكبر بلد في العالم من حيث المساحة، حيث تغطي ثُمُن ($\frac{1}{8}$) مساحة الأرض المأهولة بالسكان في العالم بمساحة تبلغ أكثر من ١٧ مليون كيلومتر مربع. تمتدُّ روسيا عبر شمال آسيا كاملاً، كما أنها تغطي ٤٠٪ من مساحة أوروبا، وهي بذلك من أطول دول العالم حدوداً بحرية، كما أنها من أكثر دول العالم حدوداً برية مع الدول المجاورة لها، وتستغرق الرحلة بالقطار بين موسكو في الغرب وميناء فلاديفستوك في الشرق سبعة أيام تمر فيها عبر ثمانية من أقاليم التوقيت، حيث تقع روسيا بين دائرتي عرض ٤١° و ٨٢° شمالاً، وبين خطي طول ١٩° شرقاً و ١٦٩° غرباً، ولذا تُغطي روسيا تسع مناطق زمنية وتضم نطاقاً واسعاً من البيئات والتضاريس المتنوعة.



▲ بعض المعالم التضاريسية في روسيا الاتحادية

ومعظم أراضي روسيا تتكون من مساحات شاسعة من السهول في الجنوب، وغابات كثيفة في الشمال، مع نطاق التندرا على طول الساحل الشمالي. وفيها سلاسل جبال على طول الحدود الجنوبية، ويمكن بناءً على ذلك تقسيم سطح روسيا إلى خمسة أقاليم تضاريسية، تتباين تبايناً ظاهراً، وهذه الأقاليم من الغرب إلى الشرق هي:

السهل الأوروبي: يكوّن الجزء

الأعظم من روسيا الأوروبية، وهو أرض منبسطة في معظم أجزائه، وتغطي الغابات معظم هذا الإقليم الذي يرتع فيه كثير من الحيوانات المختلفة.

جبال الأورال: تشكل الحدود التقليدية بين قارتي آسيا وأوروبا ومن ثم بين روسيا الأوروبية وروسيا الآسيوية، وهي في الحقيقة مرتفعات يصل معدل ارتفاعها إلى ٦١٠ م.

سهل سيبيريا الغربية: يُعدّ من أبرز الأقاليم المنبسطة السطح في العالم، ويغطي أكثر من ٢,٦ مليون كم^٢. وفي هذا السهل يجري نهر الأوب الذي يصب في المحيط القطبي الشمالي. والتصريف النهري رديء هنا؛ فأدى ذلك إلى كثرة المستنقعات ولا سيما في أجزائه الشمالية.

هضبة سيبيريا الوسطى: وتنحدر نحو المحيط القطبي الشمالي، وترتفع كلما اتجهنا جنوباً، وتخترق سطحها أنهار عميقة.

مرتفعات سيبيريا الشرقية: معظمها تتكون من جبال وهضاب مقفرة، مكونة جزءاً من مجموعة السلاسل الجبلية التي تمتد على طول الساحل الشرقي لقارة آسيا وبعض الجزر المتاخمة له.

الأنهار والبحيرات: تؤدي أنهار روسيا الكبرى دوراً مهماً في النقل والتجارة، وبخاصة بعد شق القنوات الكثيرة التي تربط بين هذه الأنهار. ولكن بعض هذه الأنهار يصب في المحيط القطبي الشمالي وهو ما يفقدها الأهمية خصوصاً في مجال النقل. وهذه الأنهار هي: لينا والأوب وينييسي وأمور، وكل أنهار سيبيريا تتجمد مدة ما بين ٧ و ٩ شهور في السنة.

وتعج روسيا أيضاً بكثير من البحيرات التي يبلغ عددها ٢٠٠,٠٠٠ بحيرة، أكبرها بحر قزوين الذي يُعدّ أكبر مسطح مائي داخلي في العالم، وتطل روسيا على عدد من البحار، وفيها كثير من الموانئ على بحر البلطيق، وبحر بارنتس في الشمال، وموانئ على البحر الأسود في الجنوب، وموانئ أيضاً في مناطق فلاديفستوك على المحيط الهادئ بالقرب من اليابان.

روسيا الاتحادية

نظام اتحادي

١٧,١٢٥,٢٠٠ كم^٢

أكثر من ١٤٤
مليون نسمة

٨٣ كياناً

العاصمة
موسكو

الرئيس

رئيس الوزراء

مجلس الاتحاد الروسي

مجلس الدوما

المحكمة الدستورية

المناخ والحياة النباتية والحيوانية:

تشتهر روسيا بشتائها الطويل القارس، وفي إقليم موسكو تغطي الثلوج الأرض مدة خمسة أشهر في السنة، في حين يمتد وقت الثلوج في أقاصي روسيا الشمالية إلى أكثر من ثمانية أشهر؛ ولذلك فإن النسبة الضئيلة من أراضي روسيا صالحة للزراعة، وتعاني مدة نمو أقصر وأمطاراً غير كافية، فالتربة في نصف أراضي روسيا في حالة تجمد دائم، كما أن معظم سواحل البلاد وبحيراتها وأنهارها تتجمد معظم شهور السنة.

ويتنوع المناخ في روسيا تنوعاً كبيراً نظراً لمساحتها الهائلة، ويتسم المناخ بالاعتدال في فصل الصيف (تراوح درجات الحرارة بين درجة واحدة و ٢٥ درجة مئوية فوق الصفر)، والبرودة في فصل الخريف، والبرودة القاسية في فصل الشتاء (تراوح درجات الحرارة بين ٠ و ٥٠ درجة مئوية تحت الصفر).

وتشتهر روسيا بتنوع الحياة النباتية والحيوانية فيها، ففيها الغابات التي تغطي المناطق الشاسعة والمتنوعة، ومن أبرز حيواناتها الدب القطبي وكلاب البحر والأيتل، وتشتهر المناطق الوسطى والجنوبية بالزراعة.

◀ الخصائص البشرية لروسيا الاتحادية:

عدد سكان روسيا الاتحادية أكثر من ١٤٤,٠٠٠,٠٠٠ نسمة (٢٠١٨م)، وهي عاشر دولة من حيث عدد السكان، ومع أن تعداد سكانها كبير نسبياً فإن الكثافة السكانية منخفضة بسبب حجم البلاد الكبير. وبالرغم من وقوع معظم الأراضي الروسية داخل القارة الآسيوية، فإن معظم سكان البلاد يعيشون في روسيا الأوروبية بالقرب من جبال الأورال وسيبيريا في جنوب غربي البلاد، ويعيش ٧٣٪ من السكان في المناطق الحضرية، في حين أن ٢٧٪ في المناطق الريفية.

بدأت روسيا تعاني انخفاضاً سريعاً في عدد السكان ابتداءً من منتصف التسعينيات، وكادت الدولة تصاب بأزمة ديموغرافية بسبب هذا الانخفاض الكبير في عدد السكان بعد تفكك الاتحاد السوفيتي، وقد دفع هذا الحكومة المركزية إلى تقديم برامج لتشجيع الإنجاب ودعم العائلة ومنح الأم ميزات من دعم مالي واجتماعي خاص. ويعود تناقص عدد السكان في روسيا إلى العزوف عن الإنجاب وتأخر سن الزواج، إضافةً إلى ارتفاع نسبة الوفيات بين الذكور.

في عام ٢٠٠٩م سجلت روسيا معدل نمو سكاني للمرة الأولى منذ خمسة عشر عاماً، أما معدل المواليد في روسيا فهو أعلى من أمثاله في البلدان الأوروبية (١٢,٦ ولادة لكل ألف من السكان) مقارنة بمتوسط الاتحاد الأوروبي، في حين أن معدل الوفيات أعلى بكثير حيث يصل في روسيا إلى ١٤,٣ لكل ألف من السكان. ويصل متوسط العمر المتوقع في روسيا ٦٣ سنة للذكور، و ٧٥ سنة للإناث. ومن أكبر العوامل التي تسهم في انخفاض العمر النسبي المتوقع للذكور ارتفاع معدل الوفيات بين الذكور في سن العمل، وهي أسباب يمكن الوقاية منها (مثل: تسمم الكحول، والتدخين، وحوادث المرور، والجريمة العنيفة).



العااصمة موسكو

يشكّل السكان من الأصول الروسية ٨٠٪ من سكان البلاد الذين ينتمون إلى ١٦٠ مجموعة عرقية مختلفة، ويتكلم السكان اللغة الروسية، وهي اللغة الرسمية في البلاد. وتعد اليهودية والنصرانية والإسلام والبوذية الديانات الرئيسة في روسيا، ويعيش معظم المسلمين في مناطق القوقاز والأورال والعااصمة موسكو.





الاقتصاد:

روسيا هي الوارث للاتحاد السوفيتي سابقاً، وتتولى مقعده الدائم في مجلس الأمن الدولي، وهي دولة عضو في مجموعة الدول الثماني الصناعية الكبرى.

يشهد اقتصاد روسيا نمواً مطرداً في الوقت الحالي، نتيجة لارتفاع أسعار النفط والغاز الطبيعي. وفي العموم، فإن معظم صادرات روسيا تتمثل في المواد الخام وصادرات الطاقة، لكنها تمتلك أيضاً قدرات تصنيعية بارزة في مجالات صناعات الفضاء، والهندسة النووية، والعلوم، ولديها موارد طبيعية هائلة، خصوصاً من النفط والغاز الطبيعي، كما أنها ثالث أكبر منتج للطاقة الكهربائية في العالم حيث توصف روسيا بأنها قوة عظمى في مجال الطاقة، علاوةً على وفرة المعادن الفلزية كالحديد والذهب وغيرها في أراضيها.

ويعد اقتصادها أحد أكبر عشر اقتصادات في العالم من حيث الناتج المحلي الإجمالي. والمشكلة الرئيسية المؤدية لضعف الاقتصاد الروسي هي الإنفاق العسكري الكبير، ومنذ مطلع القرن الحادي والعشرين عزز ارتفاع الاستهلاك المحلي وزيادة الاستقرار السياسي النمو الاقتصادي في روسيا.

وإضافةً إلى أن روسيا تمتلك أكبر احتياطي من الموارد المعدنية والطاقة في العالم، فإن لديها أكبر احتياطي من الغابات والبحيرات، التي تحتوي ما يقرب من ربع المياه العذبة في العالم.

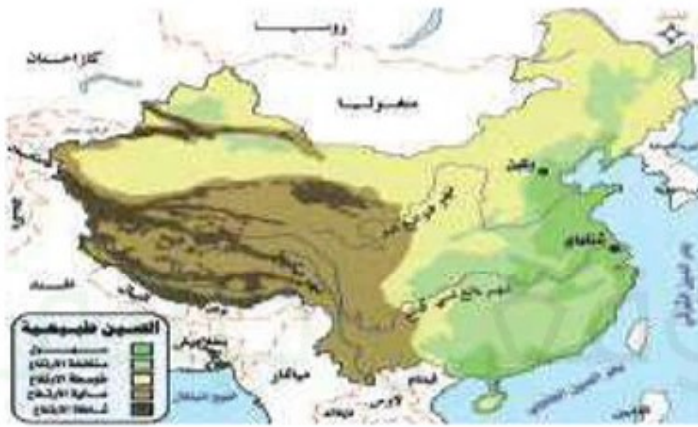
وفي روسيا مساحات شاسعة من الأراضي الزراعية، وتأتي روسيا رابع أكبر دولة في العالم من حيث إجمالي المساحة المزروعة، وقد نمت الزراعة فيها نمواً مطرداً في المدة (١٩٩٩ - ٢٠٠٩م)، وتحولت البلاد من مستورد للحبوب إلى ثالث أكبر مصدر لها بعد الاتحاد الأوروبي والولايات المتحدة.





في هذا الدرس

- الخصائص الطبيعية.
- الخصائص البشرية.
- الاقتصاد الصيني.



تعد الحضارة الصينية القديمة إحدى أقدم الحضارات في العالم، حيث ازدهرت في حوض النهر الأصفر الخصب الذي يتدفق عبر سهل شمال الصين، وقد قام النظام السياسي في الصين على الأنظمة الملكية الوراثية منذ نحو ألفي سنة قبل الميلاد، وفي عام ١٩١١م تأسست جمهورية الصين، وشهد النصف الأول من القرن العشرين سقوط

البلاد في مرحلة من التفكك والحروب الأهلية، انتهت هذه الحروب عام ١٩٤٩م عندما حسم الشيوعيون الأمر وأسسوا جمهورية الصين الشعبية.

تقع الصين في شرق آسيا، ويحكمها الحزب الشيوعي الصيني في ظل نظام الحزب الواحد، وتتألف من ٢٢ مقاطعة، وخمس مناطق ذاتية الحكم، واثنان من المناطق تتمتعان بقدر من الحكم الذاتي،

هما: هونغ كونغ وماكاو، والمقاطعات الاثنتان والعشرون والمناطق الخمس الذاتية الحكم يشار إليها مجتمعة باسم (بر الصين الرئيسي) وهو التعبير الذي يستبعد عادة هونغ كونغ وماكاو. أما عاصمة البلاد فهي مدينة بكين.

وتمتد البلاد على مساحة ٩,٥ ملايين كيلومتر مربع، حيث تعد جمهورية الصين الشعبية ثالث أكبر دولة من حيث المساحة، ويحد الصين ١٤ دولة، وهي بذلك (إلى جانب روسيا) أكثر البلدان حدوداً مع دول أخرى. ويبلغ طول الحدود البرية للصين أكثر من ٢٢ ألف كيلومتر وهي بذلك الطولى في العالم.

الصين

٢ كم ٩,٥٩٦,٩٦١

١,٣٨٦,٠٠٠,٠٠٠
نسمة

٢ كم ٩,٥٩٦,٩٦١

العاصمة بكين

٢٢ إقليمياً

المؤتمر الشعبي العام

رئيس الجمهورية

النيابة العامة الشعبية

محكمة الشعب العليا

اللجنة العسكرية المركزية



◀ الخصائص الطبيعية:



▲ سور الصين في فصلين مختلفين

في غرب الصين تضاريس وعرة وعلى علو شاهق، تمثلها جبال الهيمالايا التي تشكل الحدود الطبيعية للصين مع الهند، وفيها أعلى قمة في العالم وهي قمة إفرست. وفي المقابل فإن شرق البر الصيني منخفض وذو ساحل طويل.

وتتنوع المشاهد الطبيعية في الصين عامة، ففي الشرق تقع على طول شواطئ البحر الأصفر وبحر الصين الشرقي السهول الزراعية الخصبة ذات الكثافة السكانية العالية، حيث دلتا نهري الصين الرئيسيين: النهر الأصفر ونهر يانغتسي. ومن الأنهار الرئيسة الأخرى شي براهامبوترا وأمور. وعلى حواف هضبة منغوليا الداخلية في الشمال تمكن رؤية المراعي الوفيرة حيث تربي أنواع الحيوانات.

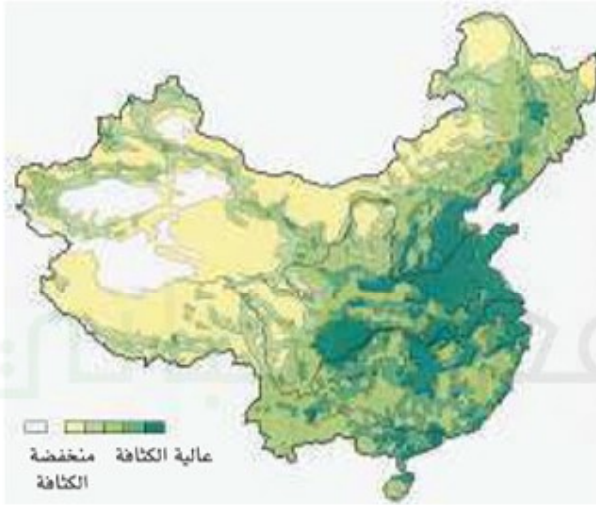
ويهيمن على جنوب الصين التلال والسلاسل الجبلية، وتوجد الهضاب القاحلة في الشمال كصحراء غوبي التي تسرع العواصف الرملية بوتيرة التصحر فيها، وتخسر الصين من جراء ذلك مناطق شاسعة من المناطق الزراعية.

◀ المناخ والحياة النباتية والحيوانية:

يتميز مناخ الصين بمواسم من الجفاف والرياح الموسمية الرطبة؛ وهو ما يؤدي إلى اختلافات في درجات الحرارة بين الشتاء والصيف. في فصل الشتاء تجلب الرياح الشمالية البرودة والجفاف في حين تجلب الرياح الجنوبية من المناطق البحرية في فصل الصيف الدفء والرطوبة. كما يختلف المناخ في الصين من منطقة إلى أخرى بسبب تنوع تضاريس البلاد الواسعة.

ويتنوع المشهد الطبيعي في الصين نتيجة لذلك بين غابات وسهول وصحارٍ جافة في الشمال، أما الغابات وخصوصاً الغابات الصنوبرية فتوجد في الشرق حيث تتوافر الأمطار. وتعد الصين واحدةً من بين بلدان قلائل عالية التنوع الأحيائي، وذلك عائد لوقوعها في منطقتين أحيائيتين كبيرتين، هما: الإقليم القطبي في الشمال، والإقليم المداري في الجنوب. وفيها أنواع حيوانية متعددة تختلف باختلاف البيئات النباتية التي تعيش فيها.

◀ الخصائص البشرية للصين:



▲ توزيع السكان في الصين

الصين أكثر بلدان العالم اكتظاظاً بالسكان، إذ تتربع على قمة دول العالم من حيث عدد السكان، فقد بلغ تعداد سكانها أكثر من (١,٣٨٦) مليار نسمة (٢٠١٧م)، ويبلغ معدل النمو السكاني فيها أقل من ١٪. ويبلغ معدل المواليد في الصين نحو ١٣ مولوداً لكل ألف من السكان، في حين يصل معدل الوفيات فيها إلى ٧ في الألف، أما متوسط العمر فيبلغ ٧٢ سنة للذكور، في حين يزيد عند الإناث ليلغ ٧٧ سنة.

تعترف الصين بستة وخمسين مجموعة عرقية رسمياً، وأكبرها عرق (هان) الصينية التي تشكل أكثر من ٩٠٪ من السكان، وتعد البوذية من المعتقدات الشعبية السائدة في السكان. إذ تمثل نسبتهم نحو ٥٠٪ من السكان، وفيها نصارى على نطاق محدود، ومسلمون وبخاصة في المناطق الغربية من الصين، ويشكل المسلمون ما نسبته ٢٪ من مجمل السكان في الصين.

في الصين أكثر من ٢٠٠٠ جامعة ومؤسسة تعليم عال، وتمثل لغة (هان) اللغة الرسمية للبلاد، ومع تطور القطاع الصحي في الصين فإن ثمة بعض المشكلات الصحية الناشئة عن تلوث الهواء.



◀ الاقتصاد:

يرجع النمو السريع في الاقتصاد والصناعة في الصين الشعبية إلى السياسة التي اتبعتها الصين في أواخر السبعينيات والثمانينيات من القرن الماضي بغرض التطوير الاقتصادي في البلاد، والانتقال من مجتمع زراعي بحت إلى مجتمع صناعي، والاستفادة من تقدم العلوم في كليات الاقتصاد والعلوم والهندسة في دول أوروبا وأمريكا الشمالية .

منذ ذلك الحين نما اقتصاد جمهورية الصين المعتمد على الاستثمار والتصدير، وأصبح من أسرع الاقتصادات الكبرى نمواً في العالم، ويأتي الاقتصاد الصيني حالياً في المرتبة الثانية عالمياً بعد الولايات المتحدة من حيث الناتج المحلي الإجمالي، على الرغم من أن نصيب الفرد من الدخل لا يزال منخفضاً ويضع الصين قريباً من المرتبة المئة بين بلدان العالم.

ويعود نجاح الصين أساساً إلى التصنيع المنخفض التكلفة، يعزى ذلك إلى اليد العاملة الرخيصة والبنية التحتية الجيدة ومستوى متوسط من التكنولوجيا والمهارة الإنتاجية العالية نسبياً وإلى السياسات الحكومية المواتية، ويضيف بعضهم السعر المنخفض لصرف العملة.

وتهيمن الدولة على الصناعات الإستراتيجية، مثل: الصناعات الثقيلة والصناعات المتعلقة بالطاقة. ويتفاوت النمو الاقتصادي في البلاد بين المناطق الريفية والحضرية لمصلحة الأخيرة، والفجوة في الدخل أخذت في الاتساع، ومع ذلك تسعى الحكومة جاهدةً إلى تشجيع تنمية المناطق الغربية ومناطق شمال الصين ووسطها.

وتتملك الصين ثاني أكبر ميزانية للبحوث والتنمية في العالم، وتسعى بخطا دؤوبة لرفع مستوى الوعي العام للإبداع والابتكار وإصلاح النظم التعليمية والمالية لتشجيع النمو في الصناعات المتطورة والبرامج الإلكترونية والبحث العلمي، وهو ما جعلها خامس أمة تطلق قمرًا صناعيًا بشكل مستقل.





تقويم الوحدة الخامسة

تقويم الوحدة الخامسة

١ تتحدد مكانة الدولة نتيجة لمقوماتها الحضارية والسياسية والاقتصادية والتقنية والعسكرية، يبين الطلبة من خلال أحد تلك المقومات المقصود بذلك.

المقومات الحضارية : ما تتمثل به الدولة من موقع جغرافي مؤثر ومساحة جغرافية واسعة تستفيد منها في تحقيق التأثير وتحديد مكانتها

٢ تأسست الولايات المتحدة الأمريكية نتيجة لعدد من العوامل والأحداث. يوضح الطلبة في فقرة موجزة أبرز مراحل ذلك التأسيس.

تأسست الولايات المتحدة من ثلاث عشرة مستعمرة تلا ذلك تأسيس مستعمرات أخرى شكلت الولايات المتحدة استطاعت الولايات المتحدة الاستقلال عن بريطانيا في الحرب الثورية الأمريكية وهي أول حرب تحريرية ناجحة

٣ تقوم المملكة العربية السعودية -وفق رؤية ٢٠٣٠- بتطوير البنية الرقمية وما يتعلق بها؛ من أجل تحقيق الريادة الرقمية في جميع المجالات. يناقش الطلبة هذه التطورات من خلال مفهوم تحقيق المقومات التقنية للدولة القوية.

التقنية تتحكم في جوانب كثيرة من حياة الدول وإذا كانت الدولة تمتلك المعرفة التقنية ومنتجة ، لادواتها وتسيطر على هذه الصناعة فان ذلك يقود الى قوتها وتأثيرها والتقنية ، تتمثل في الافكار والبرامج والانتاج

٤ يوضح الطلبة الفرق بين الاتحاد الأوروبي والولايات المتحدة الأمريكية.

الاتحاد الاوروبي: هو جمعية دولية للدول الاوروبية يضم 28 دولة
الولايات المتحدة الامريكية: هي جمهورية اتحادية تتكون من 50 ولاية

تقويم الوحدة الخامسة

٥ يُعلل الطلبة ما يأتي:

أ- تميّز الولايات المتحدة الأمريكية بأنها أكثر دول العالم تنوعاً في العرق والثقافة.

..... نتيجة الهجرة الكبيرة إليها من بلدان مختلفة

ب- إنشاء الاتحاد الأوروبي.

..... سبب الانشاء : الحقوق الاساسية - حرية التنقل - الحقوق المدنية والسياسية

التعاون في الشؤون الداخلية السوق المشتركة العملة المشتركة اليورو التنمية الاقليمية

ج- نجاح الصين في الصناعة.

بفرض التطوير الاقتصادي في البلاد والانتقال الى مجتمع صناعي

.....

٦ يتتبع الطلبة أهم الأحداث والتطورات التي أدت إلى تكوين الاتحاد الأوروبي.

اهم الاحداث : بعد كوارث الحربين العالميتين ازدادت بشدة ضرورات تأسيس الاتحاد الاوربي
التطورات : وبالرغبة في بناء اروبا ومن اجل القضاء على احتمال وقوع حرب شاملة اخرى
ادى هذا الشعور الى تشكيل المجموعة الاوربية للفحم والصلب عام 1951 والتي كانت حجر
الاساس للاتحاد الاوربي

٧ يضع الطلبة اسم الدولة المناسب أمام العبارات الآتية:

كرواتيا هولندا بلجيكا ألمانيا

أ- أكثر الدول الأعضاء في الاتحاد الأوروبي سكاناً.

ب- موقع مقر الاتحاد الأوروبي.

ج- الدولة التي انضمت في عام ٢٠١٣م إلى الاتحاد الأوروبي.

د- دول (البنولوكس) هي: لوكسمبرج، وبلجيكا، و

