

تم تحميل الملف  
من موقع طول



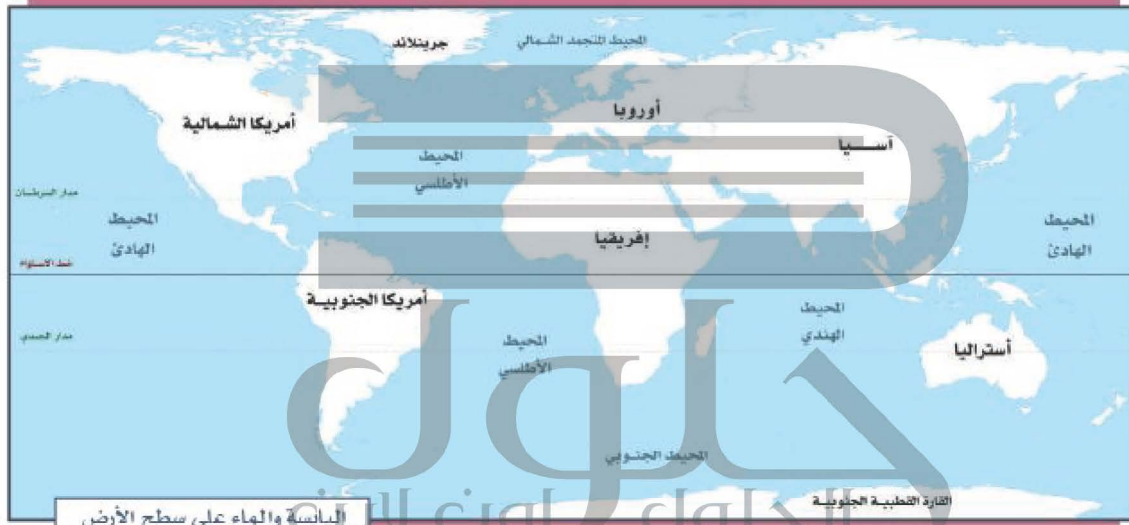
حلول  
الجلول اون لاين

hulul.online

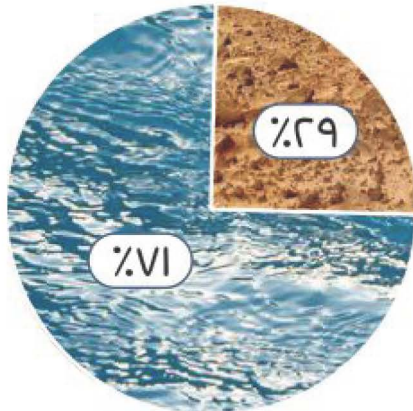
طول الكتب - اختبارات الكترونية • مراجعات وتدريبات  
والمزيد من الملفات التعليمية للمناهج السعودية



سطح الأرض هو ميدان الجغرافيا ومجال دراستها، وهو متنوع وغير متجانس، حيث يتباين من مكان إلى مكان، ومن زمن إلى آخر، فما المقصود بسطح الأرض؟ وما أشكاله؟



اليابسة والماء على سطح الأرض



### ﴿ سطح الأرض:

هو كل ما على وجه الكرة الأرضية من مرتفعات ومنخفضات كبرى؛ حيث أسهمت العوامل الباطنية والظاهرية في تكوينها بأمر الله تعالى. ويغطي الماء (٧١%) من مساحة سطح الأرض، وتشغل اليابسة (٢٩%) من مساحتها.

تلاطلاع

يتباين ارتفاع اليابسة على سطح الكرة الأرضية؛ ففيها مرتفعات شاهقة، مثل: جبال الهمالايا في شمالي الهند التي تصل عُليا قممها وهي إيفرست إلى نحو ٨٨٥٠م فوق مستوى سطح البحر، وهناك مناطق منخفضة تحت مستوى سطح البحر، مثل: البحار الميتة في عُور الأردن؛ حيث ينخفض ٤١١م تحت مستوى سطح البحر.

**اليابسة:**  
تَشغَل اليابسة ما نسبته (٢٩%) من مساحة سطح الأرض. وتنقسم اليابسة إلى سبع كتل كبرى تُسمَّى كل منها قارة.

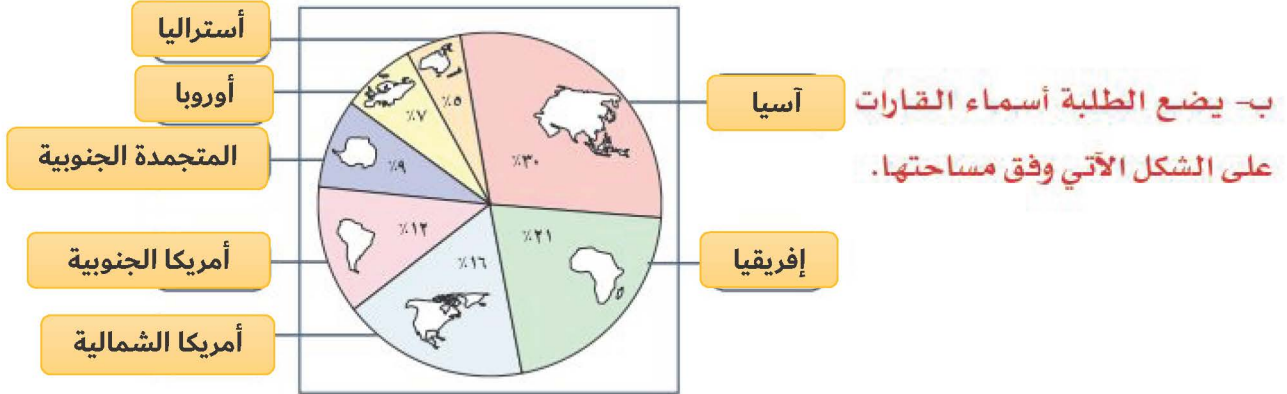
القارات هي: آسيا (وهي أكبر القارات)، وإفريقيا، وأمريكا الشمالية، وأمريكا الجنوبية، والقارة المتجمدة الجنوبية، وأوروبا، وأستراليا (وهي أصغر القارات مساحة).

نشاط ١

أ- يكمل الطلبة الفراغات الآتية:

تغمر ..... المياه ... أغلب نصف الأرض الجنوبي، وتشكل ..... اليابسة ... أغلب نصف الأرض الشمالي.

hulul.online





مياه البحار

### الماء:

قال الله تعالى: ﴿وَجَعَلْنَا مِنَ الْمَاءِ كُلَّ شَيْءٍ حَيٍّ أَفَلَا يُؤْمِنُونَ﴾ (٣٠) الأنبياء.

وقال الله تعالى عن البحر: ﴿وَتَرَى الْفَلَكَ مَوَاجِرَ فِيهِ وَلِتَبْتَغُوا مِنْ فَضْلِهِ وَلِعَلَّكُمْ تَشْكُرُونَ﴾ (١٤) النحل.

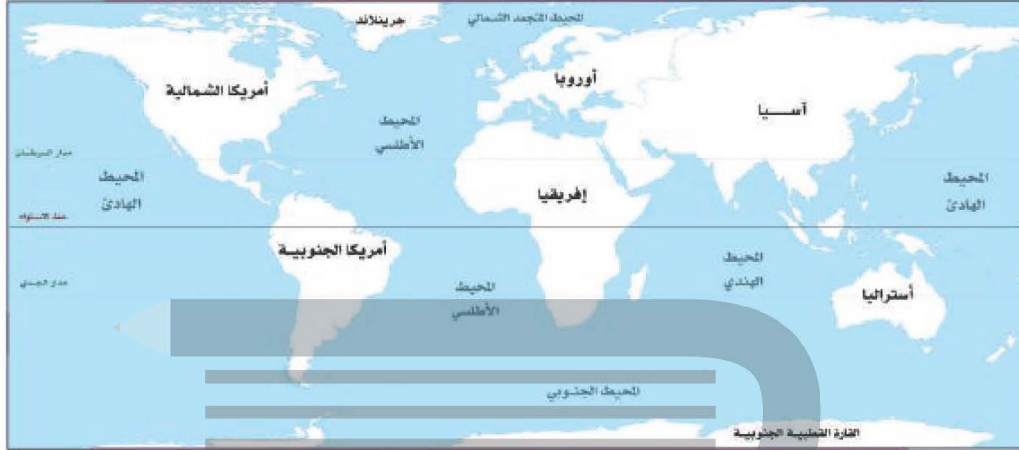


من نعم الله تعالى أن مساحة سطح الماء تمثل أكثر من ثلثي مساحة الكرة الأرضية. وينقسم سطح الماء إلى خمسة مسطحات واسعة، كل واحد منها يُسمى محيطاً. المحيط: مسطح مائي مالح واسع عميق، يحيط بكتل اليابسة. والمحيطات هي:

- المحيط الهادئ: وهو أكبر المحيطات مساحة.
- المحيط الأطلسي.
- المحيط الهندي.
- المحيط الجنوبي.
- المحيط المتجمد الشمالي: وهو أصغر المحيطات مساحة.



١ يطلع الطلبة على الخريطة، ثم يحددون ما يأتي:



أ- المحيطات التي تحيط بقارة آسيا .

١- ..... المحيط الهادي ..... ٢- ..... المحيط الهندي ..... ٣- ..... المحيط المتجمد الشمالي

ب- القارة التي يحيط بها المحيط الأطلسي والمحيط الهادئ والمحيط الجنوبي .

..... قارة أمريكا الجنوبية

٢ يذكر الطلبة أسماء القارات مع تحديد أكبرها مساحةً .

٢- قارة آسيا وهي أكبر القارات - قارة أوروبا - قارة أمريكا الشمالية - قارة أمريكا الجنوبية - قارة إفريقيا - أستراليا - قارة القطب الجنوبية

٣ يكتب الطلبة تعريفا موجزا للمحيط .

..... المحيط هو مسطح مائي مالح واسع عميق يحيط بكتل اليابسة

٤ ما أكبر محيط؟ وما أصغر محيط؟

..... أكبر محيط: هو المحيط الهادي  
..... أصغر محيط: هو المحيط المتجمد الشمالي