

# الدراسات الاجتماعية

التعليم الثانوي (نظام المقررات)  
البرنامج المشترك

حلول  
الإعداد والتنفيذ  
دائرة الملك عبدالعزيز  
الجلول اون لاين  
hulul.online

الاسم: .....

الصف: ..... الفصل: .....

المدرسة: .....

## ٢) وزارة التعليم ، ١٤٤١هـ

فهرسة مكتبة الملك فهد الوطنية أثناء النشر  
وزارة التعليم

الدراسات الاجتماعية: التعليم الثانوي: نظام المقررات: البرنامج المشترك

مقرر التعليم العام. / وزارة التعليم. - الرياض ، ١٤٤١هـ

١٨٤ ص؛ ٢١ X ٣٥,٥ سم

ردمك : ٩٧٨-٦٠٣-٥٠٨-٨٠١-٥

١ - التاريخ - تعليم- السعودية ٢- التعليم الثانوي - السعودية

أ. العنوان

١٤٤١/ ٨٦٤٨

ديوي ، ٨٩ ، ٣٧٢

رقم الإيداع : ١٤٤١/ ٨٦٤٨

ردمك : ٩٧٨-٦٠٣-٥٠٨-٨٠١-٥



تواصل بمقترحاتك  
لتطوير الكتاب  
المدرسي

fb.t4edu.com



مواد إثرائية  
وداعمة على  
"منصة عين"

ien.edu.sa

الأمير فيصل بن عبدالعزيز آل سعود يوقع على ميثاق هيئة الأمم المتحدة ممثلًا  
للمملكة العربية السعودية عضواً مؤسساً في سان فرانسيسكو بالولايات المتحدة الأمريكية  
سنة ١٣٦٤ هـ / ١٩٤٥ م.



## ٣) مصادر الصور

القسادة داره للثلك عبدالعزیز. من ٥: وزارة الإسلام. من ١٥: وكالة الأنباء السعودية. من ١٥: Orhan Durgut/shutterstock. من ١٥: داره للثلك عبدالعزیز. من ١١: داره للإسلام. من ١٢: أمانو السعودیة. من ٢٢: Shutterstock/Alamh. من ٢٣: Grims/shutterstock. من ٢٤: داره للإسلام. من ٢٥: وكالة الأنباء السعودية. من ٢٦: وكالة الأنباء السعودية. من ٢٧: Lane/shutterstock. من ٢٨: وزارة التعليم. من ٢٩: داره للثلك عبدالعزیز. من ٣٠: وكالة الأنباء السعودية. من ٣١: May/shutterstock. من ٣٢: داره للإسلام للتحفة. من ٣٣: هيئة الأمم المتحدة. من ٣٤: مركز الملك سلمان للإغاثة والأعمال الإنسانية. من ٣٥: Kyrilo Glvin/shutterstock. من ٣٦: Abo Adil/shutterstock. من ٣٧: Lisphoto/shutterstock. من ٣٨: ClimaxAP/shutterstock. من ٣٩: Yu-Jie/shutterstock. من ٤٠: وزارة التعليم. من ٤١: داره للثلك عبدالعزیز. من ٤٢: وزارة التعليم. من ٤٣: وزارة التعليم. من ٤٤: وزارة التعليم. من ٤٥: وزارة التعليم. من ٤٦: وزارة التعليم. من ٤٧: وزارة التعليم. من ٤٨: وزارة التعليم. من ٤٩: وزارة التعليم. من ٥٠: وزارة التعليم. من ٥١: وزارة التعليم. من ٥٢: وزارة التعليم. من ٥٣: وزارة التعليم. من ٥٤: وزارة التعليم. من ٥٥: وزارة التعليم. من ٥٦: وزارة التعليم. من ٥٧: وزارة التعليم. من ٥٨: وزارة التعليم. من ٥٩: وزارة التعليم. من ٦٠: وزارة التعليم. من ٦١: وزارة التعليم. من ٦٢: وزارة التعليم. من ٦٣: وزارة التعليم. من ٦٤: وزارة التعليم. من ٦٥: وزارة التعليم. من ٦٦: وزارة التعليم. من ٦٧: وزارة التعليم. من ٦٨: وزارة التعليم. من ٦٩: وزارة التعليم. من ٧٠: وزارة التعليم. من ٧١: وزارة التعليم. من ٧٢: وزارة التعليم. من ٧٣: وزارة التعليم. من ٧٤: وزارة التعليم. من ٧٥: وزارة التعليم. من ٧٦: وزارة التعليم. من ٧٧: وزارة التعليم. من ٧٨: وزارة التعليم. من ٧٩: وزارة التعليم. من ٨٠: وزارة التعليم. من ٨١: وزارة التعليم. من ٨٢: وزارة التعليم. من ٨٣: وزارة التعليم. من ٨٤: وزارة التعليم. من ٨٥: وزارة التعليم. من ٨٦: وزارة التعليم. من ٨٧: وزارة التعليم. من ٨٨: وزارة التعليم. من ٨٩: وزارة التعليم. من ٩٠: وزارة التعليم. من ٩١: وزارة التعليم. من ٩٢: وزارة التعليم. من ٩٣: وزارة التعليم. من ٩٤: وزارة التعليم. من ٩٥: وزارة التعليم. من ٩٦: وزارة التعليم. من ٩٧: وزارة التعليم. من ٩٨: وزارة التعليم. من ٩٩: وزارة التعليم. من ١٠٠: وزارة التعليم.

## ٤) الرسوم

وزارة التعليم، داره الملك عبدالعزیز

## ٥) الخرائط

وزارة التعليم، داره الملك عبدالعزیز، هيئة المساحة الجيولوجية السعودية

طُبِعَ هذا الكتاب لأغراض التعليم، ولا يحق نسخ أي جزء منه أو استعماله أو استعمال الرسوم، أو الصور، أو الخرائط، أو المحتوى بأي شكل من الأشكال. أو بأي وسيلة من الوسائل التصويرية، أو الإلكترونية، أو الميكانيكية، أو غيرها مما يستحدث مستقبلاً إلا بإذن من الناشر.







رؤية  
2030  
المملكة العربية السعودية  
KINGDOM OF SAUDI ARABIA

## ركائز القوة



الجلول اون لاين  
hulul.online

## محاور الرؤية



# الأئمة الأربعة



صاحب السمو الملكي  
الأمير محمد بن سلمان بن عبدالعزيز آل سعود  
ولي العهد، نائب رئيس مجلس الوزراء، وزير الدفاع



خادم الحرمين الشريفين  
الملك سلمان بن عبدالعزيز آل سعود  
ملك المملكة العربية السعودية

## هذا الكتاب

تقوم الدراسات الاجتماعية على التخصصات المتعددة، فيُدرس فيها التاريخ لإثراء ذاكرتنا وتعزيزها، والجغرافيا لفهم العمليات التي تؤثر في عالمنا، والاقتصاد والحكومة لمعرفة كيفية إدارة الدولة واتخاذ القرارات فيها، وعلم الاجتماع والتربية المدنية لتعزيز ثقافة المواطن المسؤول وتحقيق المصلحة العامة.

ويرمي الدراسات الاجتماعية إلى شرح الأحداث التاريخية والثقافية والاقتصادية وتفسيرها ومعرفة تأثير الماضي في الحاضر وفي بناء المستقبل، وإيجاد شعور عميق يربط المواطنين بوطنهم.

كما يرمي إلى تعزيز الشخصية الوطنية وبناء الكفاءة المدنية المتمثلة في المعارف والمهارات، وتعلم القيم والمبادئ التي يقوم عليها وطننا، ومساعدة الطلبة على تطوير مهارات التفكير العليا؛ مثل: الفهم والتطبيق والتحليل والتقييم والإبداع، وتحديد أوجه التشابه والاختلاف، وإقامة روابط بين المفاهيم والأفكار والموارد ذات الصلة، وتعزيز الخبرات المناسبة، وفهم الروابط القائمة بين الأفكار والنظريات وتحليلها وتقويمها، وتنمية القدرات من أجل المشاركة في المجتمع بكفاءة وفاعلية.

## مفاتيح الكتاب

<p><b>معلومات إثرائية</b> للتوسع في المعارف وتعميق الفهم</p>	<p><b>صور ورسومات وخرائط داعمة</b> لزيادة الإيضاح وتوسيع دائرة فهم المعارف</p>
<p><b>فكر</b> لتحفيز التأمل والاستنتاج وفهم الموضوعات</p>	<p><b>مخطط توضيحي</b> لتلخيص المعارف وتسهيلها</p>
<p><b>مفاهيم ومصطلحات</b> للتعريف ببعض المفاهيم والمصطلحات</p>	<p><b>تقويم الوحدة</b> لقياس مدى استيعابها ما جرى تعلمه في دروس الوحدة</p>
<p><b>تعليم ذاتي</b> لربط الطلبة بمصادر التعلم وزيادة المعارف</p>	<p><b>الدليل الرقمي</b> للوصول إلى الدرس والمزيد من المعارف رقمياً</p>

## وحدات الكتاب

يتكون هذا الكتاب من ست وحدات، هي:

- ❖ المملكة العربية السعودية والعالم
- ❖ قضية فلسطين
- ❖ العالم العربي
- ❖ الأحداث العالمية المؤثرة في العالم
- ❖ القوى العالمية
- ❖ المنظمات العربية والإسلامية والدولية

ويقوم الكتاب على مجموعة من الغايات التربوية: للمحافظة على قيم الإسلام والمجتمع السعودي، والاستفادة من معطيات الثقافات الأخرى ومنجزاتها، فيصنع متعلماً يعتزّ بدينه ومليكته وثقافته ويفخر بانتمائه لوطنه، وينافس الآخرين في مجالات الشوق والتميز.

## الوحدة الأولى: المملكة العربية السعودية والعالم ..... ١٢

- الدرس الأول: مقومات الدولة القوية والمؤثرة ..... ١٣
- الدرس الثاني: المملكة العربية السعودية: الأسس والمقومات ..... ١٦
- الدرس الثالث: المملكة العربية السعودية والقضايا العربية ..... ٢٥
- الدرس الرابع: المملكة العربية السعودية والقضايا الإسلامية ..... ٣٩
- الدرس الخامس: المملكة العربية السعودية والقضايا الدولية ..... ٤٤
- تقويم الوحدة الأولى ..... ٥٢

## الوحدة الثانية: قضية فلسطين ..... ٥٥

- الدرس السادس: فلسطين: الموقع والجغرافيا ..... ٥٦
- الدرس السابع: الحركة الصهيونية والانتداب البريطاني ..... ٦٣
- الدرس الثامن: الموقف العربي من الكيان الصهيوني ..... ٦٨
- تقويم الوحدة الثانية ..... ٧٨

## الوحدة الثالثة: العالم العربي ..... ٨١

- الدرس التاسع: العالم العربي: الموقع والجغرافيا ..... ٨٢
- الدرس العاشر: الإمكانيات البشرية في العالم العربي ..... ٩٤
- الدرس الحادي عشر: الإمكانيات الاقتصادية في العالم العربي ..... ٩٨
- تقويم الوحدة الثالثة ..... ١٠٩

### الوحدة الرابعة: الأحداث العالمية المؤثرة في العالم ..... ١١٢

- ١١٣ ..... الدرس الثاني عشر: الكشوف الجغرافية
- ١٢١ ..... الدرس الثالث عشر: الحرب العالمية الأولى ١٩١٤-١٩١٨م
- ١٢٦ ..... الدرس الرابع عشر: الحرب العالمية الثانية ١٩٣٩-١٩٤٥م
- ١٣٤ ..... تقييم الوحدة الرابعة

### الوحدة الخامسة: القوى العالمية ..... ١٣٧

- ١٣٨ ..... الدرس الخامس عشر: الولايات المتحدة الأمريكية
- ١٤٥ ..... الدرس السادس عشر: الاتحاد الأوروبي
- ١٥٠ ..... الدرس السابع عشر: روسيا الاتحادية
- ١٥٥ ..... الدرس الثامن عشر: الصين
- ١٥٩ ..... تقييم الوحدة الخامسة

### الوحدة السادسة: المنظمات العربية والإسلامية والدولية ..... ١٦٢

- ١٦٣ ..... الدرس التاسع عشر: جامعة الدول العربية
- ١٦٦ ..... الدرس العشرون: رابطة العالم الإسلامي
- ١٦٩ ..... الدرس الحادي والعشرون: منظمة التعاون الإسلامي
- ١٧١ ..... الدرس الثاني والعشرون: منظمة الدول المصدرة للنفط (أوبك)
- ١٧٤ ..... الدرس الثالث والعشرون: هيئة الأمم المتحدة
- ١٧٦ ..... الدرس الرابع والعشرون: مجموعة العشرين (G20)
- ١٨٠ ..... تقييم الوحدة السادسة

## الوحدة الأولى

### المملكة العربية السعودية والعالم

#### الدرس الأول:

مقومات الدولة القوية والمؤثرة

#### الدرس الثاني:

المملكة العربية السعودية: الأسس والمقومات

#### الدرس الثالث:

المملكة العربية السعودية والقضايا العربية

#### الدرس الرابع:

المملكة العربية السعودية والقضايا الإسلامية

#### الدرس الخامس:

المملكة العربية السعودية والقضايا الدولية

في هذا الدرس

مقومات الدولة القوية

تحدد مكانة الدولة حسب مقوماتها التي تقودها إلى التأثير في الساحة الدولية، ويكون لقرارها الاقتصادي والسياسي الأثر الكبير في العالم. ويقصد بالقوة هنا توافر عوامل معينة مثل إمكانات الدولة من موارد وقدرات، ومؤسسات وإنتاج، ومساحة جغرافية، وسكان، وجوانب عسكرية، وثقافية، وغيرها.

ما المقومات؟

المقومات الحضارية

تتمثل فيما تتمتع به الدولة من موقع جغرافي مؤثر، ومساحة جغرافية واسعة تستفيد منها في تحقيق التأثير. وكذلك تتضمن المقومات الحضارية الجانب الشعبي للدولة من حيث عدد السكان وتوزيعهم، وحجم تعليمهم وثقافتهم وأدائهم، ومن الجوانب الحضارية العمق التاريخي، والتجربة الناضجة التي تعيشها الدولة لتكون مؤثرة في نهاية الأمر.

مقومات الدولة القوية والمؤثرة



## فكر

بدأت المملكة العربية السعودية العمل لتنفيذ رؤية ٢٠٣٠؛ لتعزيز مقوماتها وتمكينها. يستعين الطلبة بمصادر معلومات الرؤية ويفكرون في كيفية تحقيق ذلك.

## معلومات إثرائية

تداول القوة والتأثير عبر القرون شهد تنوعاً حسب العصر الذي ننظر إليه؛ ففي العصور القديمة برزت الإمبراطورية الرومانية، ومع ظهور الإسلام برزت الدولة في العهد النبوي والخلافة الراشدة التي امتد نفوذها إلى مساحات كبيرة. وفي مطلع القرن العشرين الميلادي برزت قوتان، هما: الولايات المتحدة الأمريكية والاتحاد السوفيتي، واليوم نجد أن الدول الصناعية الثماني وبقية دول مجموعة العشرين تسيطر على الساحة الدولية. ما الذي ستكون عليه الدول القوية في المستقبل؟ هو السؤال الذي يفكر فيه الإستراتيجيون؛ لأن القوة تعتمد على مقومات محددة.

## المقومات السياسية

تتمثل في تمتع الدولة بنظام سياسي مستقر، أداؤه فاعل، وتحقيق الحكم الرشيد. فالجانب السياسي يعزز مكانة الدولة وتأثيرها في استمرار أسسها والسلامة من تغيرات مفاجئة، وتحولات سلبية في النظام السياسي. ومن الجوانب المهمة وجود إطار قانوني واضح مثل نظام الحكم أو الدستور الذي يحدد المسؤوليات والواجبات ويحقق الحوكمة اللازمة.

## المقومات الاقتصادية

الاقتصاد عامل مهم وقوي في تمكين الدولة من التأثير، بتوافر الموارد الطبيعية المهمة ووسائل الإنتاج العمليّة وآليات حمايتها والاستفادة منها. ومن جوانب الاقتصاد النظام المالي، والعملة والاستثمار، والتبادل التجاري، والنتائج المحلي، التي تعزز جميعها قوة الدولة في محيطها العالمي.

## المقومات التقنية

التقنية تتحكم في جوانب كثيرة من حياة الدول، وإذا كانت الدولة تمتلك المعرفة التقنية ومنتجةً لأدواتها وتسيطر على هذه الصناعة فإن ذلك يقود إلى قوتها وتأثيرها. والتقنية تتمثل في الأفكار والبرامج، والإنتاج، والابتكار، ومواكبة التطورات السريعة في المجال التقني، مثل: الإنترنت والفضاء السبيراني.



مؤتمر البنية الرقمية في مدينة الرياض ١٤٤٠هـ/٢٠١٩م



القوة العسكرية السعودية

### المقومات العسكرية

تمثل القدرات العسكرية بجميع أنواعها قوة واضحة للدولة، خصوصاً إذا كانت تشمل جميع المجالات، مثل: التصنيع، والتصدير، والتدريب، وتملك جميع أنواع القوات: البرية، والبحرية، والجوية، والتقنية. كما أن التقدم في إنتاج الأسلحة الحديثة يزيد من قوة الدولة وتنافسيتها في الساحة وفرض سيطرتها، ولا سيما في المجال النووي وأسلحة الأشعة والليزر وغيرها.

### المقومات الوطنية

الأمن مهم لأي دولة لحماية استقرارها ومصالحها، لذا فإن قوة المؤسسات الأمنية التي تؤدي ذلك الهدف الوطني تزيد من قوة الدولة التي هي بطبيعة الحال قوة للمجتمع. وهناك كثير من المؤسسات التي تسهم في جانب الأمن الوطني، مثل: الاستخبارات، وأمن الدولة، وأجهزة الأمن العام، والمؤسسات الفكرية التي ترعى تعزيز الجانب الوطني في تلك الدولة.



### في هذا الدرس

- الأسس والمبادئ التي قامت عليها المملكة العربية السعودية.
- علاقة المملكة العربية السعودية بالدول الخليجية والعربية والإسلامية والمسيحية.
- دور المملكة الإغاثي.

تقوم المملكة العربية السعودية على مبادئ وثوابت وأسس تنطلق من رسالتها وأهدافها، فهي قبة المسلمين، وأرض الحرمين الشريفين، وموقعها الجغرافي يربط بين قارات العالم، وتطلُّ على مسطحين مائيين مهمين، هما: الخليج العربي والبحر الأحمر.

وينص النظام الأساسي للحكم في المملكة العربية السعودية على أن المملكة دولة عربية إسلامية ذات سيادة تامة، دينها الإسلام، ودستورها كتاب الله تعالى وسنة رسوله ﷺ، ولغتها هي اللغة العربية، وعاصمتها مدينة الرياض.

ورود في المادة الخامسة والعشرين من نظام الحكم ما يأتي:

«تحرص الدولة على تحقيق آمال الأمة العربية والإسلامية في التضامن وتوحيد الكلمة، وعلى تقوية علاقاتها بالدول الصديقة».

### تعلم ذاتي

صدر النظام الأساسي للحكم في المملكة العربية السعودية عام ١٤١٢هـ/١٩٩٢م ويتكون من تسعة أبواب، وثلاث وثمانين مادة.

يستخرج الطلبة النصوص المتعلقة بمسؤولية المملكة العربية السعودية تجاه العالم العربي والعالم الإسلامي.



www.shura.gov.sa



هي أهم بوابة للعالم بصفتها مركز ربط للقارات الثلاث آسيا وأوروبا وأفريقيا

### فكر

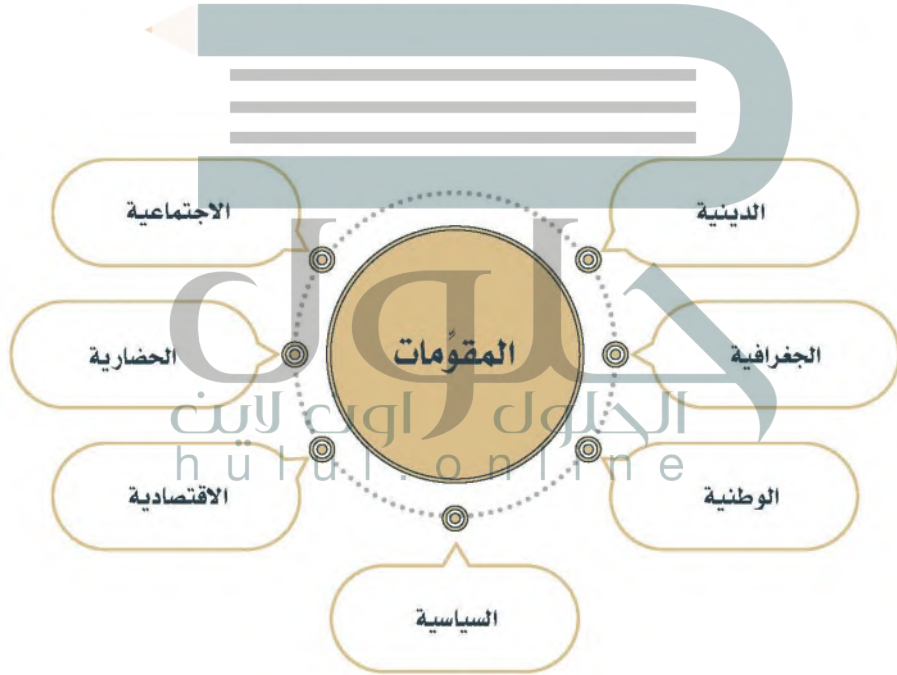
ماذا يعني موقع المملكة العربية السعودية الجغرافي للعالم؟



المملكة

### المقومات:

تقوم المملكة العربية السعودية على عدد من المقومات والخصائص التي تُبرز مكانتها العالية وتوفر لها مجال الإسهام الحضاري والمحلي والإقليمي والعالمي.  
وقد اعتمدت رؤية المملكة ٢٠٣٠ على هذه المقومات والخصائص لتحقيق إستراتيجية شاملة ترمي إلى تحقيق مجتمع حيوي، واقتصاد مزدهر، ووطن طموح.



### معلومات إثرائية

مَضِيق هُرْمُز: يقع على الخليج العربي، وهو واحد من أحد عشر مضيقاً في العالم، ويبلغ عرضه نحو (٥٠) كم، وتبلغ أضيق نقطة فيه نحو (٣٤) كم، وتتجلى أهميته الإستراتيجية في كونه معبراً لنحو ٣٥-٤٠٪ من النفط المنقول بحراً على مستوى العالم.

### أولاً: المقومات الدينية

تمثل المملكة العربية السعودية القلب النابض للعالم الإسلامي، ومهوى أفئدة ملايين المسلمين في أنحاء العالم كافة، بما تحتضنه من الأماكن المقدسة، كالمسجد الحرام في مكة المكرمة، والمسجد النبوي في المدينة المنورة، ومشاعر الحج المقدسة. كما تستقبل المملكة العربية السعودية كل عام ملايين الحجاج والزوار لبيت الله الحرام ومسجد نبيه محمد ﷺ. ومن مقومات المملكة العربية السعودية الدينية اعتمادها في نظامها على كتاب الله القرآن الكريم والسنة النبوية الشريفة.



المسجد النبوي



المسجد الحرام

### فكر

يعدد الطلبة أهم المضائق الأخرى في العالم.

القارات الثلاث في العالم، وبخاصة

- 1- مضيق جبل طارق
- 2- مضيق باب المندب
- 3- مضيق هرمز
- 4- قناة السويس
- 5- قناة بنما
- 6- مضيق البوسفور
- 7- مضيق الدردنيل

### ثانياً: المقومات الج

للمملكة العربية السعودية موقع بين ثلاث قارات: آسيا وإفريقية والأحمر غرباً، والخليج العربي أهمية في العالم، وهما: مضيق كما أسهم هذا الموقع الإستراتيجي في مجال التبادل التجاري والع



▲ موقع المملكة العربية السعودية من العالم

### ◀ ثالثاً: المقومات الوطنية

تمكن الملك عبدالعزيز بن عبد الرحمن آل سعود رحمه الله من استرداد الرياض، ليبدأ في توحيد المملكة العربية السعودية، معيداً أمجاد الدولة السعودية الأولى والثانية، فشهدت البلاد وحدة وطنية لم تعرف شبه الجزيرة العربية مثلها منذ عصر صدر الإسلام (العهد النبوي والخلافة الراشدة)، ويعلن بعد ثلاثين سنة من الكفاح والعمل والصبر توحيد البلاد تحت اسم المملكة العربية السعودية.

#### فكر

متى توحدت  
المملكة العربية السعودية؟

1932م

لقد استطاع الملك المؤسس - بعد توفيق الله - أن ينشر الأمن والأمان في شبه الجزيرة العربية، ويُنهي الخلافات والانقسامات، في عمل يشبه المعجزة، أذهلت البعيد قبل القريب، فغدت المنطقة واحدة آمان وأرض سلام، وانطلق أبناؤه يؤدون رسالتهم ويرفعون راية بلادهم، حتى علا اسم المملكة العربية السعودية في المحافل الدولية المختلفة.

ولهذا تؤدي المملكة العربية السعودية دوراً سياسياً فاعلاً، يُمكنها من إرساء علاقات وطيدة بين جيرانها من الدول العربية، ومع غيرها من الدول الأخرى، ومن حلّ الخلافات التي قد تنشأ بين الدول العربية والإسلامية، ولها مواقف كثيرة في مساندة هذه الدول في قضاياها، وتقديم الدعم الكامل لها. وللمملكة العربية السعودية علاقات تعاون مع الدول الصديقة، وتحظى باحترام وتقدير متبادل معها، كما أن لها دوراً فاعلاً في القرارات الدولية، وهي عضو في كثير من الهيئات الدولية، ومن الأعضاء المؤسسين لهيئة الأمم المتحدة عام ١٣٦٤هـ / ١٩٤٥م.



الملك عبدالعزيز بن عبدالرحمن آل سعود

## رابعاً: المقومات السياسية

### معلومات إثرائية

قال ابن خلدون في مقدمة تاريخه:

«البيعة هي العهد على الطاعة، كأنَّ المبايع يعاهد أميره على أنه يسلم له النظر في أمر نفسه وأمور المسلمين لا ينازعه في شيء من ذلك ويطيعه فيما يكلفه به من الأمر على المنشط والمكروه».

وكانوا إذا بايعوا الأمير وعقدوا عهده جعلوا أيديهم في يده تأكيداً للعهد. فأشبه ذلك فعل البائع والمشتري فسُمِّيَ بيعة مصدر (باع)، وصارت البيعة مصافحة بالأيدي.

هذا مدلولها في عرف اللغة ومعهود الشارع».

وفي المملكة العربية هيئة للبيعة، تأسست عام ١٤٢٧هـ/ ٢٠٠٦م، ومقرها الرياض، وتتكون الهيئة من أمين وأعضاء، وتكون أصواتها بالأغلبية.

يعود تاريخ المملكة العربية السعودية إلى منتصف القرن الثاني عشر الهجري عندما تأسست الدولة السعودية الأولى عام ١١٥٧هـ / ١٧٤٤م ممتدة بحدودها إلى تأسيس الدرعية عام ٨٥٠هـ / ١٤٤٦م على يد مانع المرَيدي (الجد الأعلى للأسرة المالكة)، ثم تأسيس إمارة الدرعية على يد الأمير محمد بن سعود عام ١١٢٩هـ/ ١٧٢٧م.

وتقوم المملكة العربية السعودية على أساس نظام الحكم الملكي، يكون الحكم فيه في أبناء المؤسس الملك عبدالعزيز بن عبدالرحمن الفيصل آل سعود وأبناء الأبناء، ويُبايع الأئمة الأصح منهم بالتحكم على كتاب الله تعالى، وسنة رسوله ﷺ.

وهذا من أهم مقومات المملكة العربية السعودية من حيث أساسها السياسي المستقر القائم على مبادئ إسلامية، وتاريخها العريق الأصيل على أرض شبه الجزيرة العربية، وكذلك اعتماد النظام الملكي على البيعة، وهو مبدأ إسلامي أصيل، يؤدي إلى الاستقرار وتحقيق المصالح العامة شرعاً ومصدراً.



الأمير محمد بن سلمان بن عبدالعزيز آل سعود  
ولي العهد، نائب رئيس مجلس الوزراء، وزير الدفاع



الملك سلمان بن عبدالعزيز آل سعود  
ملك المملكة العربية السعودية

## خامساً: المقومات الاقتصادية

### تعلم ذاتي

من خلال موقع شركة أرامكو السعودية، يتعرف الطلبة تاريخ اكتشاف النفط وإنتاجه، والنجاحات التي حققتها الشركة في هذا المجال.

أرامكو السعودية  
Saudi Aramco



www.saudiaramco.com

تحتل المملكة العربية السعودية بمكانة اقتصادية متقدمة بين دول العالم، فهي تقع على عدد من المنافذ البحرية المهمة، وهي من أكبر الدول إنتاجاً للنفط وتصديراً له، وتمتلك احتياطياً نفطياً هائلاً، جعلها من الدول القيادية الفاعلة في منظمة (أوبك)، وهي أيضاً من كبريات الدول المنتجة للغاز الطبيعي، وتمتلك كثيراً من المعادن المختلفة.




شركة أرامكو السعودية

وتتولى المملكة العربية السعودية منذ تأسيسها في منتصف القرن الثاني عشر الهجري دعم الاقتصاد العالمي، واستقرار حركة الناس وانتقال البضائع بين القارات الثلاث: آسيا وإفريقيا وأوروبا، ففي الماضي كانت أرض المملكة العربية السعودية محوراً لطريق الحرير، وكذلك محوراً لطريق البخور، واليوم تؤسس المملكة العربية السعودية لمرحلة جديدة تكون فيها المحور الاقتصادي المهم للعالم.

## سادساً: المقومات الحضارية

تمتلك المملكة العربية السعودية إرثاً حضارياً يعود إلى ملايين السنين، فقد شهدت أراضيها حضارات قديمة قَدَّمَ الإنسان، حيث تدل الآثار الباقية على أن شبه الجزيرة العربية شهدت أول حياة الإنسان، بما خلفه من آثار حجَريَّة، ورسومات وشواهد.

وشهدت المملكة العربية السعودية حضارات مختلفة، وعاش على أراضيها أقوام مثل قوم ثمود في منطقة العلا شمال المدينة المنورة، وقوم عاد في جنوب الربع الخالي، وغيرها.



أعمدة الرجاجيل بالجوف

مدائن صالح بالعلا

قامت على أرض المملكة العربية السعودية ممالك وحضارات قديمة، مثل: كِنْدَةَ وِدُومَةَ الجَنْدَل ومَدْيَن. كما شهدت مكة المكرمة مبعث خاتم الأنبياء وأشرف المرسلين محمد بن عبدالله ﷺ، وتأسيس الدولة في العهد النبوي وعاصمتها المدينة المنورة، التي نشرت الإسلام في أرجاء شبه الجزيرة العربية، ثم إلى سائر بقاع العالم، وشهدت أيضاً أحداث عهد الخلفاء الراشدين.



جبل أهد  
في المدينة المنورة



مسجد جَوَانَا  
بالقرب من مدينة الهغوف بالأحساء



مسجد عمر بن الخطاب  
في دُومَةَ الجَنْدَل

### ◀ سابعاً: المقوّمات الاجتماعية

تحرص المملكة العربية السعودية على توثيق أواصر الأسرة والحفاظ على قيمها العربية والإسلامية ورعاية جميع أفرادها في الوطن، وتوفير الأوضاع المناسبة لتنمية ملكاتهم وقدراتهم، فالأسرة هي نواة المجتمع السعودي، ويُربّى أفرادها على أساس العقيدة الإسلامية، وما تقتضيه من الولاء والطاعة لله ولرسوله، ولولي الأمر (الملك وولي عهده)، واحترام النظام وتنفيذه، وحب الوطن والاعتزاز به وبتاريخه العظيم.

ويقوم المجتمع السعودي على أساس من اعتصام أفراده بحبل الله، وتعاونهم على البر والتقوى، والتكافل بينهم، واجتناب تفرقهم، وتعزيز الوحدة الوطنية في النفوس، وتمنع الدولة كل ما يؤدي إلى الفرقة والفئنة والانقسام.



⚠️ الملك عبدالعزيز وهو يؤدي العريضة مع المواطنين عام ١٣٧٠هـ / ١٩٥٠م

ويعد هذا المجتمع المتماسك القائم على قيم دينية واجتماعية مُتلى من المقوّمات المهمة للمملكة العربية السعودية بما فيه من كفاءات وطنية من رجال ونساء لخدمة أهداف الوطن وتحقيق إسهاماته المختلفة في الداخل والخارج.

في هذا الدرس

- دعم المملكة العربية السعودية للقضايا العربية.
- دور المملكة العربية السعودية في تأسيس مجلس التعاون لدول الخليج العربية.

للمملكة العربية السعودية مكانة مميزة بين الدول العربية، بما تمتلكه من ثقل ديني وسياسي واقتصادي، وهي من الدول المؤسّسة لجامعة الدول العربية، ولمجلس التعاون لدول الخليج العربية، كما تتمتع باستقرار سياسي مكّنها أن تكون في موقع القيادة، علاوة على ما تمتلكه من موارد اقتصادية كبيرة.

وللمملكة العربية السعودية مبادرات مختلفة لحل قضايا الدول العربية ومساعدة شعوبها، جاء ذلك من حرصها على أمن العالم العربي واستقراره، والوقوف أمام كل ما يعكر صفو وحدته، فمنذ إعلان الملك

عبدالعزیز توحيد البلاد عام ١٣٥١هـ / ١٩٣٢م والملك عبدالعزيز ﷺ يبذل كل ما في وسعه من أجل وحدة الوطن العربي وسلامة أراضيه، حيث بعث في عام ١٣٥٤هـ / ١٩٣٥م ولي عهده الأمير سعود بن عبدالعزيز إلى القدس لدعم الفلسطينيين في قضيتهم، بل أعلن رفضه التام لمشروع تقسيم فلسطين، وبَدَلَ جهوداً كبيرة لمنع ذلك التقسيم، كما كلف ابنه الأمير فيصل بن عبدالعزيز لتكوين لجان شعبية في المملكة لجمع التبرعات لإنقاذ فلسطين وشعبها، وأرسل رسائل تاريخية إلى الرئيس الأمريكي (فرانكلين روزفلت) لدعم الحق الفلسطيني.

كما دعم الملك عبدالعزيز استقلال سورية والعراق، واتخذ خطوات عملية لتحقيق ذلك، وسعى لتجاوز الخلافات بينهما، وتمتية العلاقات الأخوية مع مصر.

وسار أبناؤه الملوك من بعده على النهج نفسه، فكانوا يبادرون إلى تقديم كل عون ودعم للعرب في قضاياهم المختلفة.

ومن الأمثلة على هذه المواقف المثمرة تجاه الدول العربية:

- دعم تأسيس مجلس التعاون لدول الخليج العربية.
- دعم استقلال لبنان واستقراره.
- دعم مصر.
- دعم استقلال الجزائر.



## « دعم تأسيس جامعة الدول العربية:

تعنى المملكة العربية السعودية بما يخدم العرب دولاً وشعوباً، وتسعى إلى تحقيق ما يجمع كلمتهم ويحل خلافاتهم، وعملت لتحقيق ذلك منذ وقت مبكر في عهد الملك عبدالعزيز، فجرى توقيع معاهدة الأخوة العربية والتحالف بين المملكة العربية السعودية والعراق في عام ١٣٥٥هـ/١٩٣٦م، التي انضمت إليها اليمن عام ١٣٥٦هـ/١٩٣٧م، ونشأت علاقات مشتركة بين المملكة والدول العربية الأخرى.

وعندما اتجهت الدول العربية إلى الوحدة، وجه رئيس الوزراء المصري مصطفى النحاس عام ١٣٦٣هـ/١٩٤٤م دعوة إلى المملكة العربية السعودية والعراق واليمن ولبنان وشرق الأردن وفلسطين لعقد مباحثات ومشاورات لبحث ذلك.

ولحرص الملك عبدالعزيز على تجنب استغلال هذه الدعوة لإنشاء كيانات صغيرة لا تخدم الأمة العربية، وجه نصيحة للزعماء العرب في هذا الشأن، ثم تواصلت الاجتماعات التحضيرية لبناء تجمع عربي موحد، وأرسل الملك عبدالعزيز وفده إلى القاهرة لإيضاح وجهة نظر المملكة خشية أن تتمخض تلك الاجتماعات عن كيانات لا تخدم العرب جميعاً.

وفي عام ١٣٦٣هـ/١٩٤٤م دعا النحاس لعقد لجنة تحضيرية للمؤتمر العربي العام في الإسكندرية للاتفاق على الطريقة التي تسمح بقيام تعاون عربي مشترك، وانتهت المرحلة الأولى من اجتماعات اللجنة التحضيرية للمؤتمر العربي العام بالتوقيع على بروتوكول الإسكندرية، وتلا هذا اجتماعات اللجنة الفرعية السياسية في عام ١٣٦٤هـ/١٩٤٥م بالقاهرة لوضع مشروع لنظام الجامعة العربية يوافق نصوص بروتوكول الإسكندرية.

وفي اجتماعات هذه اللجنة قدم الوفد السعودي مذكرة من الملك عبدالعزيز إلى علي ماهر رئيس الوزراء المصري، ورئيس اللجنة، تتضمن بعض الاقتراحات التي يجب أن تقوم عليها وحدة العرب،

### تعلم ذاتي

يزور الطلبة موقع جامعة الدول العربية الإلكتروني، ويتعرفون على ميثاق الجامعة.



www.fasportal.org

### تعلم ذاتي

كان الملك عبدالعزيز حريصاً على جامعة الدول العربية، وينشئ على دورها في احتضان الأمة العربية وجمع كلمتها.

يزور الطلبة موقع جامعة الدول العربية الإلكتروني، ويستخرجون أسماء الدول المؤسسة لها، وتاريخ إنشائها.

### معلومات إثرائية

تسهم المملكة العربية السعودية في دعم الجامعة العربية ومنظماتها الإقليمية، في إطار سعيها لوحدة الصف العربي وجمع الكلمة، وقد أولى خادم الحرمين الشريفين الملك سلمان بن عبدالعزيز آل سعود عناية كبيرة بالجامعة، ويتجلى ذلك في الكلمة التي ألقاها في اجتماع القمة العربية في مدينة الظهران بالمملكة العربية السعودية عام ١٤٣٩هـ/ ٢٠١٨م، وجاء فيها:

«إيماناً منا بأن الأمن القومي العربي منظومة متكاملة لا تقبل التجزئة، فقد طرحنا أمامكم مبادرة للتعامل مع التحديات التي تواجهها الدول العربية بعنوان (تعزيز الأمن القومي العربي لمواجهة التحديات المشتركة)، مؤكداً على أهمية تطوير جامعة الدول العربية ومنظومتها، كما نرحب بما توافقتم عليه الأراء بشأن إقامة القمة العربية الثقافية، آمليين أن تسهم في دفع عجلة الثقافة العربية الإيجابية».

وهذه الاقتراحات هي في الواقع ضمانات أرادت بها الحكومة السعودية تجنب حدوث مشروعات شخصية لا علاقة لها بوحدة العرب.

وللحصول على موافقة الملك عبدالعزيز على ما ورد في بروتوكول الإسكندرية وطمأنته بترك الاتجاه إلى ما يؤدي إلى انقسامات بين العرب، أرسلت الحكومة المصرية عبدالرحمن عزام إلى الرياض فعرض على الملك عبدالعزيز بالتفصيل ما جرى من مشاورات، وأبدى جلالته موافقة المملكة عليها.

وفي ٨ من ربيع الآخر عام ١٣٦٤هـ (٢٢ مارس ١٩٤٥م) وقعت وفود المملكة العربية السعودية، وسورية، والعراق، ولبنان، ومصر، وشرقي الأردن، وممثل الأحزاب الفلسطينية، على ميثاق جامعة الدول العربية، وبهذا أصبحت المملكة العربية السعودية عضواً مؤسساً للجامعة العربية.



▲ مركز الملك عبدالعزيز الثقافي العالمي بالظهران حيث عُقدت القمة

العربية عام ١٤٣٩هـ/ ٢٠١٨م



## ◀ دعم تأسيس مجلس التعاون لدول الخليج العربية:

تتميز دول الخليج العربي (المملكة العربية السعودية، والكويت، والبحرين، والإمارات العربية المتحدة، وقطر، وسلطنة عمان) بأنها ترتبط بروابط متعددة، من أبرزها الروابط الدينية والاجتماعية والثقافية والعادات والتقاليد وغيرها.

وظهرت الحاجة إلى قيام اتحاد بين دول الخليج العربي يرمي إلى توحيد القرار في السياسة الخارجية لدولته، والتعاون الاقتصادي والدفاعي بينها، والوقوف أمام التهديدات الخارجية في ظل الأوضاع السياسية التي تعيشها المنطقة.

وأدرك الملك خالد بن عبدالعزيز حاجة دول الخليج العربية كافة إلى التكاتف والتعاون بينهم للوقوف أمام التحديات والأخطار كافة، فدعا إلى عقد مؤتمر قمة إسلامي لمناقشة الأخطار المحيطة، واتخاذ التدابير المناسبة لها. وفي ربيع الأول من عام ١٤٠١هـ عُقد المؤتمر في مدينة الطائف، واستعرض فيه الملك خالد بن عبدالعزيز مع الرؤساء جميع القضايا المحيطة، وأهمية اتخاذ موقف قوي لحماية مصالح الدول الإسلامية.

وكان الملك خالد بن عبدالعزيز يرى في وحدة دول الخليج العربي ضرورة لمواجهة هذه التحديات والأخطار وغيرها، فلم تمض أيام على نهاية مؤتمر القمة الإسلامية، حتى دعا وزراء الخارجية لدول الخليج العربي لمتابعة الأحداث التي تهدد أمن الخليج العربي ومناقشتها، وخرج المجتمعون ببيان أعلنوا فيه إقامة مجلس التعاون الخليجي.

### تعلم ذاتي

تأسس مجلس التعاون لدول الخليج العربية عام ١٤٠١هـ/١٩٨١م، وكان للملك خالد بن عبدالعزيز دور في ذلك، يستخرج الطلبة من موقع المجلس الإلكتروني أبرز المشروعات التي يضطلع بها.



www.gcc-sg.org



## أُسس مجلس التعاون لدول الخليج العربية:

### فكر

للخليج العربي أهمية كبرى، جعلته محط اهتمام لبعض القوى الدولية.

يوضح الطلبة مميزات الموقع الجغرافي للخليج العربي، وما يمتلكه من ثروات.

• يربط هذه الدول الست علاقات خاصة وسمات مشتركة وأنظمة متشابهة.

دول الخليج يربطها بالعالم وإشرافها على مضيق هرمز المهم. ودول الخليج متوسطة بين قارات دول العالم القديم

• ضرورة قيام تنسيق وثيق بين المجالات الاقتصادية والاجتماع المصير المشترك ووحدة التكامل والترابط بينها في ج



▲ قمة مجلس التعاون لدول الخليج العربية في مكة المكرمة عام ١٤٤٠هـ/٢٠١٩م.

لتلك الأسباب مجتمعة، بات من الضروري إقامة كيان يرمي إلى تعميق الروابط والصلات وتوثيقها والتعاون بين أعضائه في مختلف المجالات، يطلق عليه (مجلس التعاون لدول الخليج العربية)، ويكون مقره الرياض، ويكون هذا المجلس الوسيلة لتحقيق أكبر قدر من التنسيق والتكامل والترابط في جميع الميادين، وتعميق الروابط والصلات بين أعضائه في مختلف المجالات.

وفي يوم الاثنين ٢١ من رجب من عام ١٤٠١هـ / ١٩٨١م شارك الملك خالد بن عبدالعزيز في أبو ظبي في أول اجتماع للمجلس، بحضور جميع قادة دول الخليج العربية، وألقى الملك خالد في الحضور كلمة أكد فيها أن المجلس هو لمصلحة شعوب المنطقة ومصلحة الأمة العربية؛ لأن الخليج العربي جزء لا يتجزأ من الأمة العربية. ومن أبرز القرارات التي خرجت بها تلك القمة أن تكون مدينة الرياض مقراً لأمانة مجلس التعاون لدول الخليج العربية، وأن يعقد المؤتمر الثاني في مدينة الرياض في شهر المحرم من عام ١٤٠٢هـ / ١٩٨٢م، واختيار مدينة الرياض مقراً لأمانة المجلس لعدة أمور، منها:

- الموقع الإستراتيجي للمملكة العربية السعودية بين دول الخليج العربي خاصة، ودول العالم الإسلامي عامة.
  - أن العاصمة السعودية هي المحطة الأساسية في الدبلوماسية العربية والإسلامية.
  - الثقة الكبيرة التي يوليها حكام دول الخليج لملوك المملكة العربية السعودية.
  - ما تمتاز به السياسة الخارجية للمملكة العربية السعودية من كونها طرفاً أساسياً في النظام العربي منذ قيامه، حيث كانت عضواً مؤسساً في جامعة الدول العربية.
- وهكذا كان لجهود الملك خالد بن عبدالعزيز في جمع كلمة دول الخليج العربية وتوحيد صفوفها أكبر الأثر في تأسيس المجلس ونجاحه.

وقد أبدى العالم اهتمامه بقيام مجلس التعاون الخليجي، خصوصاً أن هذا المجلس لا يَشْكُلُ تكتلاً سياسياً أو محورياً إقليمياً ضد أحد، راجين أن يسهم المجلس في تعزيز الشراكات الإستراتيجية الإقليمية مع عدد من الدول العربية والإسلامية والصديقة.

## القضية اللبنانية:

يعيش على أرض لبنان طوائف مختلفة، فهناك مسلمون سُنة، ومسيحيون موارنة يعيشون في المدن الساحلية، وهم أكثرية. وهناك مسلمون شيعة في الجنوب ووادي البقاع إلى الشرق، ويتوزع الدرّوز وبعض المسيحيين في الجبال.

ويعد احتلال إسرائيل لفلسطين عام ١٣٦٨هـ/١٩٤٧م نزح فلسطينيون كثيرون إلى لبنان، فأدى ذلك إلى اشتعال الحرب الأهلية في لبنان عام ١٣٩٥هـ/١٩٧٥م.



الحرب اللبنانية

فتحركت المملكة العربية السعودية من منطلق واجبها القيادي والعربي للوصول إلى حلول للأزمة اللبنانية. عبر مبادرات منفردة وأخرى مشتركة، حيث أجرى الملك خالد بن عبدالعزيز -رحمه الله- اتصالات بالرئيس السوري والرئيس اللبناني عامي ١٣٩٥هـ/١٩٧٥م و١٣٩٦هـ/١٩٧٦م، وبأطراف عربية أخرى: مناشداً الجميع ضبط النفس والتخلي بالصبر والعمل لحل المشكلات كافة بالطرق السلمية، دون اللجوء إلى القوة التي لن يستفيد منها إلا الأعداء، وقد استندت المملكة في مساعيها هذه في حل الأزمة اللبنانية إلى عدة أسس:

- المحافظة على وحدة لبنان واستقلاله واستقراره.
- دعم الحكومة اللبنانية وبمطالبة الأطراف الخارجية بترك التدخل في شؤون لبنان الداخلية.

- ضرورة توصل أطراف النزاع اللبناني إلى حلول سلمية بالحوار والتعاون المشترك.
- بناء عمل عربي مشترك من أجل حل النزاع والحيلولة دون تدويله.
- المحافظة على النظام العربي العام.

وكان الملك خالد بن عبدالعزيز في كل خطاب ومناسبة يأتي على ذكر لبنان وما يجري فيه من صراع دموي رهيب، راح ضحيته أناس أبرياء، موجهاً رسائل لأطراف الصراع بتحكيم العقل وتغليب الحوار لحل جميع المشكلات، وزار الأردن وسوريا محاولاً رأب الصدع والوصول إلى حلول تناسب الأطراف المتنازعة كافة.

ومع تفاقم الأوضاع، دعت المملكة إلى مؤتمر قمة عربي مصغّر لبحث الأزمة اللبنانية، ووضع الحلول اللازمة لها، وقد عقدت قمة سداسية في الرياض عام ١٣٩٦هـ/١٩٧٦م، جمعت رؤساء لبنان وسوريا ورئيس المنظمة الفلسطينية، إضافة إلى رئيس مصر وأمير الكويت برعاية الملك خالد، وقد أسفرت القمة عن عدد من القرارات، أهمها:

- وقف إطلاق النار.

- الاحترام المتبادل بين لبنان والمنظمة الفلسطينية.

وأيدت القمة العربية هذه القرارات في قمتها التي عقدت مباشرة في مصر بعد قمة الرياض، فكان انتصاراً للدبلوماسية السعودية.

لكن الأحداث شهدت تطوراً خطيراً عام ١٤٠٣هـ/١٩٨٢م، حيث اجتاحت العدو الصهيوني لبنان بادعاء أن الهدف هو وضع حد للهجمات الفدائية الفلسطينية على المستوطنات الإسرائيلية في الشمال، في حين كان العدو الإسرائيلي يريد احتلال مزيد من الأراضي العربية.

وقد تأثر الملك خالد بن عبدالعزيز لذلك الاجتياح الظالم، وبعث برسائل إلى الرئيس الأمريكي ورئيسة وزراء بريطانيا، والرئيس الفرنسي، وعددٍ من زعماء الدول العربية والإسلامية، مناشداً الجميع القيام بعمل فوري لإيقاف العدوان الإسرائيلي الغاشم على لبنان. كما بعث وزير خارجيته إلى مدينة (بون) التي يجتمع فيها زعماء حلف شمال الأطلسي، وذلك لمقابلة المسؤولين الغربيين، وكثف أيضاً من جهود المملكة في أروقة الأمم المتحدة، وتكللت الجهود بإصدار قرار مجلس الأمن ذي الرقم (٥٠٩) الذي طالب العدو الإسرائيلي بالانسحاب الفوري غير المشروط من لبنان.

بعد انسحاب العدو الإسرائيلي لم يتوقف القتال بين الأطراف المتصارعة، واستمرت المملكة في سعيها إلى إنهائه، فأثمرت جهود الملك فهد بن عبدالعزيز رحمه الله عقد مؤتمرَي الحوار الوطني اللبناني الأول والثاني في جنيف عام ١٤٠٤هـ/١٩٨٤م.

وعندما تقادم الصراع عام ١٤٠٩هـ/١٩٨٩م عُقد مؤتمر طارئ في المغرب لوضع آلية للوصول إلى تسوية للصراع اللبناني، تمثلت في تشكيل لجنة ثلاثية تضم الملك فهد بن عبدالعزيز والملك المغربي والرئيس الجزائري؛ تكون مهمتها الأساسية القيام بالاتصالات والإجراءات التي تراها مناسبة بهدف توفير المناخ الملائم لدعوة أعضاء مجلس النواب اللبناني لمناقشة وثيقة الإصلاحات السياسية، وإجراء انتخابات رئاسة الجمهورية وتشكيل حكومة الوفاق الوطني في مدة أقصاها ستة أشهر.



▲ مؤتمر القمة العربي المصغر لبحث الأزمة اللبنانية عام ١٣٩٦هـ/١٩٧٦م في الرياض

وفي عام ١٤١٠هـ/١٩٨٩م أصدرت اللجنة الثلاثية بيان جدة، وكان من ضمن قراراتها دعوة أعضاء مجلس النواب اللبناني إلى الاجتماع، لإعداد وثيقة الوفاق الوطني في مدينة الطائف. عُقد الاجتماع الاستثنائي لمجلس النواب اللبناني في مدينة الطائف، وأُقرت وثيقة الوفاق الوطني اللبناني المعروفة بـ(اتفاق الطائف)، في نجاح كبير ومميز للسياسة السعودية. وبهذا تكون الدبلوماسية السعودية المتقدمة قد حققت أكبر إنجاز سياسي لخدمة لبنان من خلال تهيئة (اتفاق الطائف)، وتحقيق الأمن والاستقرار في أراضيه.



▲ لقاء الملك فهد بن عبدالعزيز بأعضاء مجلس النواب اللبناني في الطائف عام ١٤١٠هـ/١٩٨٩م.

### معلومات إثرائية

العدوان الثلاثي ١٣٧٦هـ (١٩٥٦م):

هي حرب شنتها بريطانيا وفرنسا والعدو الصهيوني؛ بسبب تأميم الرئيس المصري قناة السويس (إعادة السيطرة عليها).

حرب عام ١٣٨٧هـ (١٩٦٧م):

هو عدوان شنته العدو الصهيوني على مصر والأردن وسوريا، استمر ستة أيام، وانتهى باحتلال العدو الصهيوني سيناء والجولان والضفة الغربية.

حرب أكتوبر ١٣٩٣هـ (١٩٧٢م):

حرب شنتها مصر وسوريا على العدو الصهيوني لاستعادة الأراضي المحتلة عام ١٣٨٧هـ/١٩٦٧م، وأوقف الملك فيصل بن عبدالعزيز تدفق النفط إلى الدول المؤيدة للعدوان، وانتهت الحرب رسمياً بالتوقيع على اتفاقيات فك الاشتباك بين جميع الأطراف.

### الدفاع عن مصر ودعم تنميتها:

العلاقة بين المملكة العربية السعودية وجمهورية

مصر العربية قديمة وتاريخية، فقد زار الملك

عبدالعزیز مصر زيارة تاريخية في شهر صفر عام

١٣٦٥هـ/١٩٤٦م، وعمقت هذه الزيارة الروابط بين

البلدين، ودعمت التعاون بينهما.

وعندما هاجم مصر العدوان الثلاثي عام

١٣٧٦هـ/١٩٥٦م وقفت المملكة العربية السعودية مع

مصر بكل ثقلها، وقدمت لمصر دعماً مالياً كبيراً، وقدمت

لها عشرين طائرة حربية، كما استضافت طائراتها التي

لجأت إلى المملكة إثر كثافة غارات الأعداء عليها.



▲ زيارة الملك عبدالعزیز مصر عام ١٣٦٥هـ/١٩٤٦م



▲ الملك فيصل والرئيس المصري بنفعدان خط برليف عام ١٣٩٣هـ/١٩٧٢م.

وعلى إثر العدوان الإسرائيلي على مصر وسوريا والأردن عام ١٣٨٧هـ/١٩٦٧م، دعا الملك فيصل ابن عبدالعزيز زعماء العرب إلى الوقوف إلى جانب مصر والأردن، وأمر بتخصيص دعم مالي كبير لهما.

وفي حرب عام ١٣٩٣هـ/١٩٧٢م شاركت المملكة العربية السعودية مشاركة كبيرة، فأمر الملك فيصل


ابن عبدالعزيز بقطع إمدادات النفط عن الدول المتعاونة مع العدو الصهيوني في قرار تاريخي، وبعد نهاية الحرب وعند زيارته لمصر لقي الملك فيصل ترحيباً كبيراً من الشعب المصري.

ووقف الملك عبدالله بن عبدالعزيز مع الشعب المصري عام ١٤٣٢هـ/٢٠١١م، مقدماً الدعم المادي والمعنوي، وأجرى مباحثات مع الرئيس المصري، مؤكداً وقوف المملكة العربية السعودية الدائم مع مصر من أجل استقرارها وأمنها.

وفي عام ١٤٣٧هـ/٢٠١٦م زار خادم الحرمين الشريفين الملك سلمان بن عبدالعزيز مصر ووقع عدة اتفاقيات لتنفيذ عدد من المشروعات، من أهمها: إنشاء جامعة الملك سلمان بن عبدالعزيز في طور سيناء، والتجمعات السكنية ضمن برنامج الملك سلمان بن عبدالعزيز لتنمية شبه جزيرة سيناء، وإنشاء جسر يربط بين البلدين عبر سيناء.



▲ تطوع الملك فهد بن عبد العزيز وخادم الحرمين الشريفين الملك سلمان بن عبد العزيز للدفاع عن مصر في أثناء العدوان الثلاثي عليها عام ١٣٧١هـ / ١٩٥٦م



▲ لقاء الملك سلمان بن عبدالعزيز بالرئيس المصري ١٤٣٧هـ/٢٠١٦م

### معلومات إثرائية

لم تكن ثورة التحرير التي قامت عام ١٣٧٥هـ/١٩٥٤م هي الثورة الوحيدة ضد المستعمر الفرنسي في الجزائر، فقد سبقتها ثورات عدة، قادها عدد من الأبطال، وسطروا مواقف بطولية خالدة.

### مفاهيم ومصطلحات

الاستعمار: احتلال دولة لدولة أخرى وفرض سيطرتها عليها بمختلف الوسائل السياسية والاقتصادية والعسكرية ومحاولة تغيير هوية البلد المستعمر واستغلال ثرواته.

الانتداب: تولي دولة تسيير شؤون دولة صغيرة وتنظيمها وتدريبها على الحكم، حتى تصبح قادرة على حكم نفسها.

الحماية: تدخل دولة في شؤون دولة ضعيفة بالأكرام لحماية مصالح نفسها في المنطقة وتقوية نفوذها.

## دعم استقلال الجزائر:

للجزائر علاقة قديمة مع فرنسا منذ القرن السادس عشر الميلادي، فقد كانت فرنسا تتمتع بامتيازات تجارية خاصة فيها، ولها مؤسسات تجارية في المدن الجزائرية المختلفة، وتطورت هذه العلاقة بعد اعتراف الجزائر بالجمهورية الفرنسية الجديدة.

وفي ٣٠ من شعبان عام ١٢٤٥هـ (٢٠ يناير ١٨٢٠م) قرر مجلس الوزراء الفرنسي شن حملة عسكرية لاحتلال الجزائر لأهداف سياسية واقتصادية مختلفة، فشهدت الجزائر بعد احتلالها معاناة كبيرة في ظل الاحتلال الفرنسي، فتقاوم الجزائريون الاحتلال بكل ما أوتوا من قوة، لكنها لم تصل إلى قوة المستعمر المحتل.

وفي عام ١٢٧٤هـ انتفض الجزائريون ضد المستعمر الفرنسي بمختلف الوسائل وعمد المستعمر الفرنسي إلى تجنيد قواته لمقاومة الثورة الجزائرية، فحدثت اشتباكات قوية في أنحاء الجزائر كافة بين الجزائريين المسلحين بالأسلحة البسيطة، والجنود الفرنسيين المسلحين بأحدث الأسلحة؛ وهو ما أدى إلى وقوع آلاف الشهداء، استمرت ثورة الشعب الجزائري أمام تصدي المستعمر الفرنسي

لها، وتعاضف كثير من الدول مع الجزائر، وفي مقدمتها المملكة العربية السعودية التي كانت لها مواقف مشهودة، فمنذ انطلاق الثورة

الجزائرية بادر الملك سعود بن عبدالعزيز والشعب السعودي إلى دعمها بما يأتي:

- أصدر الملك سعود بن عبدالعزيز أمراً ملكياً بمنح الجزائر ما قيمته (مئتان وخمسون ألف جنيه إسترليني) سنوياً، لدعم استقلالها.
- خصصت المملكة العربية السعودية أسبوعاً باسم (أسبوع الجزائر) للتعريف بقضية الجزائريين، ودعم نضالهم لاستقلال وطنهم.

وتكللت الانتفاضة الجزائرية برضوخ فرنسا، وموافقتها على مبدأ تقرير المصير الذي طالب به الجزائريون، فتوقف القتال، وتمكن الجزائريون من نيل حقوقهم، وتأسيس دولتهم المستقلة.

وقد دام الكفاح الجزائري أكثر من سبع سنوات، استشهد فيها أكثر من مليون ونصف مليون جزائري، واستمر إلى أن نجح وحقق أهدافه بحصول الجزائر على استقلالها مطلع شهر صفر من عام ١٣٨٢هـ (٥ يوليو ١٩٦٢م).

وقد أقام السعوديون الاحتفالات بهذا الانتصار، فوُضعت الزينات في مختلف المدن، ورُفعت الأعلام الجزائرية مع العلم السعودي، وأقيمت العروض في كل مكان ابتهاجاً بذلك، وهنا يظهر الموقف السعودي النابض بالحب والتعاطف والأخوة العربية.



طوايع تعبر عن تلاحم الشعب السعودي والجزائري



تلاحم الشعب السعودي والجزائري

تعلم ذاتي

من خلال موقع البنك الإسلامي للتنمية، يحدد الطلبة أهداف البنك ورسالته.



www.isdb.org

التضامن الإسلامي:

تلتزم المملكة العربية السعودية مسؤوليتها الإسلامية، وتسهم في جمع كلمة المسلمين، وحل قضاياهم، وتعزيز مكانتهم، ودعمهم اقتصادياً وسياسياً وثقافياً. ومن جوانب عناية المملكة بالقضايا الإسلامية ما يأتي:

دأبت المملكة العربية السعودية منذ تأسيسها على يد الملك عبدالعزيز بن عبدالرحمن آل سعود رحمه الله على الدعوة إلى جمع كلمة المسلمين وتوحيد صفوفهم في وجه الأخطار المحيطة بهم، وأكد الملك سعود بن عبدالعزيز رحمه الله دعوات المملكة لتوحيد الصف الإسلامي، وزار عدداً من الدول العربية والإسلامية لتعزيز ذلك.

ودعا الملك سعود بن عبدالعزيز في عام ١٣٨١هـ/١٩٦٢م إلى إنشاء رابطة إسلامية تعنى بقضايا المسلمين، فتأسست (رابطة العالم الإسلامي)، ومقرها مكة المكرمة، وشدد الملك سعود بن عبدالعزيز على القضية الفلسطينية والمسجد الأقصى والحقوق العربية في فلسطين، فكان ينادي بذلك في كل خطاب ومناسبة، داعياً المسلمين في بقاع الأرض كافة إلى ذلك التضامن الذي يكفل لأبنائه المجد والعزة، وأن قضية فلسطين إسلامية، ومقدساتها تستباح وشعبها يُشرد.

وسار الملك فيصل بن عبدالعزيز على النهج نفسه، وكانت له مواقف مهمة تدعم القضايا الإسلامية، ومن أبرزها دعوته إلى (التضامن الإسلامي). كما تمكن من إنشاء (منظمة التعاون الإسلامي)، ومقرها جدة بالمملكة العربية السعودية، لمتابعة قرارات المؤتمرات الإسلامية.

كما أنشأ (البنك الإسلامي للتنمية) ليكون إحدى المؤسسات المالية الإسلامية للتعاون الإسلامي، ومقره في مدينة جدة بالمملكة العربية السعودية.

وفي عام ١٣٨٤هـ/١٩٦٥م عقد أول مؤتمر إسلامي في مكة المكرمة، ونظّمته رابطة العالم الإسلامي، وعرض فيه الملك فيصل بن عبدالعزيز القضية الفلسطينية بأنها قضية إنسانية إسلامية. وعلى إثر هجوم العدو الصهيوني على مصر عام ١٣٨٧هـ/١٩٦٧م، قاد الملك فيصل بن عبدالعزيز حملة إسلامية دعا فيها إلى تحرير المقدسات الإسلامية، مذكراً أن العدو قد احتل مزيداً من الأراضي العربية في سوريا ومصر ولبنان.

وظل الملك فيصل بن عبدالعزيز يدعو إلى التضامن العربي والإسلامي، مشدداً على القضية الفلسطينية، وكانت حُطْبُه مؤثرة، وتلهب القلوب نحو القدس الشريف أولى القبلتين، وما يصيب الشعب الفلسطيني من قمع وقتل وتشريد.

لم تقف جهود المملكة على دعم التضامن الإسلامي، بل تعدت ذلك، حيث قدمت المملكة للعالم الإسلامي عن طريق صندوق النقد الدولي تسهيلات بلغت قيمتها مليارات الدولارات، كانت حصة المملكة منها ٤٥% من قيمة تلك القروض والتسهيلات، وذلك في سبيل دعم القضايا الإسلامية، إضافة إلى مليار دولار خصصتها المملكة عام ١٣٩٥هـ لمساعدة التنمية في إفريقيا.



⚠️ الملك فهد بن عبد العزيز يترأس جلسات مؤتمر جدة لِمُتَناقِ التَّضامِنِ الإسلامي عام ١٣٩١هـ/١٩٧١م

### الدعم التنموي:

في إطار حرص المملكة العربية السعودية على دعم الدول النامية، والإسهام في تمويل بعض مشروعاتها، وكذلك دعم الصادرات السعودية غير النفطية، صدر مرسوم ملكي في ١٤/٨/١٩٧٤هـ/١٩٧٤م بتأسيس الصندوق السعودي للتنمية.

ويرمي الصندوق إلى:

- الإسهام في تمويل المشروعات الإنمائية في الدول النامية بمنح القروض لتلك الدول.
  - تقديم منح للمعونة الفنية لتمويل الدراسات والدعم المؤسسي.
- وبدأ الصندوق أعماله في عام ١٣٩٥هـ/١٩٧٥م، برأس مال قدره عشرة مليارات ريال مقدمة من الحكومة، وزيد رأس المال على ثلاث مراحل، ليصل في عام ١٤١١هـ/١٩٩١م إلى ثلاثين مليار ريال.
- وركزت مجالات دعم الصندوق السعودي للتنمية في مشروعات التنمية في البلدان الإسلامية.

#### تعلم ذاتي

من موقع الصندوق السعودي للتنمية، يحدد الطلبة أهداف الصندوق ورسالته.

SFD  
الصندوق  
السعودي للتنمية



www.sfd.gov.sa

المبلغ (بالمليون ريال)	البرامج	المشروعات	الدول المستفيدة	المدة	
				إلى	من
٥٥٠٤٧,٩٤	٢٧	٦٠٨	٨٣	١٤٣٨-١٤٣٩هـ (٢٠١٧م)	١٣٩٥-١٣٩٤هـ (١٩٧٤م)

إجازات الصندوق السعودي للتنمية ١٣٩٤-١٤٣٩هـ

**معلومات إثرائية**

جمهورية أفغانستان الإسلامية دولة تقع في آسيا الوسطى، وعاصمتها كابول، وتحدها كل من طاجكستان وأوزبكستان وتركمانستان شمالاً، وإيران غرباً، والصين شرقاً، وباكستان جنوباً.

ويتكون سكانها من عدة مجموعات عرقية، أهمها البشتون، والطاجيك، والبلوش، ويتحدث الأفغان عدة لغات، من أهمها البشتونية، وهي اللغة الرسمية للبلاد.

### ◀ قضية أفغانستان:

في ١٤ من صفر عام ١٤٠٠ هـ/١٩٧٩م اجتاح الاتحاد السوفيتي أفغانستان بقوة عسكرية كبيرة، إلا أنه فوجئ بحجم المقاومة من الشعب الأفغاني، إذ رتب المقاومون الأفغان صفوفهم ضد الغزو الشيوعي الغاشم، وشنوا هجمات على الجيش الشيوعي الذي بدأ يواجه المقاومة الأفغانية بسياسة الأرض المحروقة، حيث عمد إلى شن غارات على الأراضي الزراعية، وهدم المنازل وتدمير قرى كاملة.

علت الأصوات الدولية ضد هذه الهجمات الغاشمة على الشعب الأعرل، وسعت دول كثيرة إلى مساندة الشعب الأفغاني، وكانت المملكة العربية السعودية من أول الدول التي قدمت دعمها المالي والمعنوي لأفغانستان في ظل تنسيق دولي لذلك، وأقامت معسكرات إيواء في باكستان للأرامل والأطفال الأفغان، وقدمت لهم الرعاية الصحية والاجتماعية.

وظلت المملكة العربية السعودية تساند القضية الأفغانية في ظل قرارات الأمم المتحدة والقانون الدولي حتى تحقق للشعب الأفغاني النصر بانسحاب المحتل السوفيتي بعد أن تكبد خسائر كبيرة في العتاد والأرواح.

وبعد تحرير أفغانستان كانت المملكة العربية السعودية أول دولة تعترف بها، وكانت تسعى دوماً إلى جمع كلمة الأفغان وتوحيد صفوفهم ولا سيما بعد أن احتدم الصراع الداخلي بينهم، فقد دعا الملك فهد ابن عبدالعزيز الفرقاء الأفغان كافة إلى الاجتماع في مكة المكرمة، فالتقوا في ١٨ من رمضان عام ١٤١٣هـ/١٩٩٣م، ووقعوا اتفاقية الصلح والسلام بينهم.

واستمرت المملكة في دعمها للشعب الأفغاني والتخفيف من معاناته، فقدم لهم الملك عبدالله بن عبدالعزيز مساعدات اقتصادية وإنسانية، وبذل مجهوداً سياسياً متواصلاً، لتبذ الفرقة والاختلاف بين فئات الشعب الأفغاني، ووحدة أراضيه.

واستقبل خادم الحرمين الشريفين الملك سلمان بن عبدالعزيز الوفد الأفغاني المشارك في المؤتمر الدولي للعلماء المسلمين المنعقد في جدة عام ١٤٢٨هـ، وأعرب عن دعمه ومساندته لجمهورية أفغانستان وشعبها المسلم، مؤكداً أهمية وحدة شعبها وسلامة أراضيه، وحقه في العيش بأمن وسلام.

## ❖ قضية البوسنة والهرسك:

البوسنة والهرسك من البلاد الإسلامية في منطقة البلقان، ودخلها الإسلام بعد منتصف القرن الثامن الهجري/ الرابع عشر الميلادي، وكانت تاريخياً إحدى الولايات الست في جمهورية يوغسلافيا الاتحادية سابقاً.

وبعد انهيار الاتحاد السوفيتي عام ١٤١٢هـ/ ١٩٩١م، بدأت جمهورية يوغسلافيا الاتحادية بالتفكك، وحاولت جمهورية الصرب ضم البوسنة إليها، فاشتعلت حرب أهلية قُتل فيها آلاف المسلمين على يد الصرب.

وكانت المملكة العربية السعودية أول دولة تعترف بإعلان البوسنة والهرسك استقلالها عام ١٤١٢هـ/ ١٩٩٢م، وكان اعتراف المملكة عاملاً مهماً ودافعاً قوياً لأن تحذو بقية الدول حذوها في ذلك.

ومع تصاعد الأحداث في البوسنة وتنفيذ القوات الصربية مخططاتها لإزالة الوجود الإسلامي في البلقان، أعلنت المملكة بقيادة الملك فهد بن عبدالعزيز الوقوف التام مع شعب البوسنة والهرسك المسلم، وكانت المساعدات المادية والإنسانية التي تقدمها تمثل حجر الزاوية في صمود هذا الشعب المسلم.

وشكلت هيئة عليا لجمع التبرعات للبوسنة والهرسك برئاسة خادم الحرمين الشريفين الملك سلمان بن عبدالعزيز عندما كان أميراً لمنطقة الرياض، وجمعت أكثر من مليار ومئتين وخمسين مليون دولار، وُجّهت لدعم حكومة البوسنة والهرسك بمواد غذائية ومساعدات عاجلة وخدمة للمهجرين وتقديم الرعاية الصحية والمساعدات التنموية للشعب البوسني.



العمارة سراييفو

### معلومات إثرائية

جمهورية البوسنة والهرسك، دولة تقع جنوب شرق أوروبا، وهي إحدى جمهوريات يوغسلافيا السابقة، وعاصمتها سراييفو.

ويحدها من الشمال والغرب والجنوب كرواتيا، ومن الشرق صربيا، ومن الجنوب الغربي جمهورية الجبل الأسود.

ويبلغ عدد سكانها أكثر من أربعة ملايين ونصف، ويتكلمون اللغة البوسنية والكرواتية والصربية.

### معلومات إثرائية

منطقة البلقان هي شبه جزيرة تقع في الركن الجنوبي الشرقي من قارة أوروبا، وهي مثلثة الشكل، قاعدتها في الشمال ورأسها في الجنوب، وتحيط بها المياه من ثلاثة جوانب تتمثل في البحر الأدرياتيكي غرباً، والبحر الأسود، ومضيق البوسفور، والدردنيل، وبحر مرمره شرقاً، والبحر المتوسط وبحر إيجه جنوباً.



### تعلم ذاتي

#### عصبة الأمم:

في مطلع القرن العشرين الميلادي نشأت أحلاف بين القوى العظمى في أوروبا، نتج عنها قيام الحرب العالمية الأولى التي أسفرت عن نتائج وخيمة، فقد بلغ عدد ضحاياها ما يزيد على ٣٧ مليون قتيل وجريح ومفقود.

وبعد نهايتها عام ١٩٢٧هـ / ١٩١٨م تأسست منظمة دولية تعرف باسم (عصبة الأمم) هدفها منع قيام أي حرب مستقبلية، وفرض العقوبات على الدول المخالفة، لكنها لم تتمكن من منع اندلاع الحرب العالمية الثانية عام ١٩٢٩م؛ فأدى ذلك إلى زوالها.

للمملكة العربية السعودية إسهامها الدولي المهم؛ لمكانتها وإمكاناتها، ولما تتمتع به من مقومات، وتبرز أهمية الدور السعودي على الساحة الدولية في اختيارها لتكون عضواً مؤسساً للهيئة الدولية (الأمم المتحدة) وكذلك اختيارها لتكون عضواً في مجموعة العشرين.

### ◀ هيئة الأمم المتحدة:

هي منظمة دولية مؤلفة من دول مستقلة اجتمعت على العمل معاً من أجل السلم العالمي والتقدم الاجتماعي، وأنشئت المنظمة رسمياً عام ١٣٦٤هـ / ١٩٤٥م، وكانت تضم ٥٠ بلداً عضواً مؤسساً، من بينها المملكة العربية السعودية، حتى أصبح أعضاؤها ١٩٣ دولة.

### المملكة العربية السعودية عضو مؤسس في هيئة الأمم المتحدة:

عندما أعلنت الحرب العالمية الثانية في عام ١٣٥٨هـ / ١٩٣٩م التزم الملك عبدالعزيز ﷺ الحياد في هذه الحرب حفاظاً على بلاده ومقدساتها، وعبر لقاءات عدة واجتماعات متواصلة إبان الحرب العالمية الثانية تقرر عقد مؤتمر لتأسيس الأمم المتحدة في مدينة سان فرانسيسكو بالولايات المتحدة الأمريكية



▲ مبنى هيئة الأمم المتحدة في نيويورك

وأبلغت الحكومة البريطانية الملك عبدالعزيز هذا القرار موضحة أنها تريد منه الانضمام للحرب وأن يكون للمملكة العربية السعودية تمثيل في مؤتمر سان فرانسيسكو، فرد الملك عبدالعزيز أنه سيعلم الحرب إذا اقتضت المصلحة والضرورة ذلك.

ثم أعلن الملك عبدالعزيز الحرب على كل من ألمانيا واليابان، وأبلغ هذا القرار كلاً من رئيس الوزراء البريطاني (ونستون تشرشل) والرئيس الأمريكي (فرانكلين روزفلت).

بعدها تلقت الحكومة السعودية دعوة رسمية من حكومات دول الحلفاء لحضور مؤتمر الأمم المتحدة في سان فرانسيسكو في ١٣ من جمادى الأولى عام ١٣٦٤هـ/١٩٤٥م، فأوفد الملك عبدالعزيز ابنه ووزير خارجيته الأمير فيصل بن عبدالعزيز للتوقيع على ميثاق هيئة الأمم المتحدة، وقد ألقى خطاباً في مؤتمر التأسيس، جاء فيه:

«هذا الميثاق لا يمثل الكمال الذي نتوق إليه الدول الصغرى، لكنه بلا شك أفضل ما يمكن أن تتفق عليه خمسون دولة، وكثير من هذه الدول عانت كثيراً في نضالها من أجل الحرية، وفي الدفاع عن الإنسانية، وفي التحرر من العبودية».



الأمير فيصل بن عبدالعزيز يوقع ميثاق هيئة الأمم المتحدة في سان فرانسيسكو عام ١٣٦٤هـ/١٩٤٥م

ولقد ظلت المملكة العربية السعودية - ومنذ توقيعها على ميثاق الأمم المتحدة - ملتزمة العمل به وتطبيقه في احترام سيادة الدول الأخرى، والعمل لتحقيق الأمن والسلم لشعوب الأرض كافة.



▲ ولي العهد صاحب السمو الملكي الأمير محمد بن سلمان بن عبدالعزيز آل سعود في لقاء مع الأمين العام لهيئة الأمم المتحدة السيد أنتوني غوتيريش عام ٢٠١٨م/١٤٣٩هـ

## ◀ حركة عدم الانحياز

### فكر

ما أسماء الدول الأعضاء  
في حركة عدم الانحياز؟

ظهرت حركة عدم الانحياز بعد نهاية الحرب العالمية الثانية؛ وظهرت الولايات المتحدة الأمريكية والاتحاد السوفييتي قوتين كبيرتين، ثم التنافس بينهما من خلال معسكرين غربي وشرقي في زمن الحرب الباردة، المتمثلة في تأسيس جلفي وارسو والأطلسي، وكذلك تزامناً مع ظهور عدد من الدول الحديثة الاستقلال التي رفضت الانضمام لأي من المعسكرين، فجاء تأسيس هذه الحركة للبعد عن التنافس الشديد بين هذين المعسكرين، وكان أول تأسيسه بحضور تسع وعشرين دولة لمؤتمر (بانونغ) في إندونيسيا عام ١٣٧٤هـ/١٩٥٥م حيث كان هذا المؤتمر بمنزلة أول تجمع منظم لدول الحركة.

وكان أول انعقاد للحركة في (بلجراد) في يوغسلافيا سنة ١٣٨٠هـ/١٩٦١م، وذلك بحضور خمس وعشرين دولة من الدول الأعضاء، وأخذت الحركة تتطوّر حتى وصل عدد الدول الأعضاء المشاركة فيها إلى مئة وثمانين عشرة دولة من كلّ أرجاء العالم.

وتتجلى أهداف حركة عدم الانحياز فيما يأتي:

١. احترام حقوق الإنسان، في ظلّ ما عانته الشعوب في الحربين العالميتين الأولى والثانية.
٢. التزام المبادئ التي أقرتها منظمة الأمم المتحدة.
٣. تحقيق العدالة بين كلّ الدول بغضّ النظر عن حجمها.
٤. احترام سيادة الدول، وعدم الاعتداء عليها.
٥. تجنّب التدخل في الشؤون الداخلية لأيّ دولة.
٦. تجنّب استخدام التحالفات الجماعية من الدول الكبرى لتحقيق مصالحها الشخصية.
٧. تقديم الحلول السلمية على غيرها من الحلول إذا نشبت خلافات بين الدول.
٨. احترام الدول الأعضاء، وتعزيز المصالح المشتركة بينها للوقاية من حدوث خلافات في المستقبل.

وللمملكة العربية السعودية دور فاعل في هذه الحركة، حيث تشارك في مؤتمراتها، كما تدعو إلى التمسك بمبادئ المنظمة واحترام حسن الجوار، وترك التدخل في شؤون الدول الأخرى، مؤكدة موقفها الثابت من القضية الفلسطينية ودعمها للحقوق العربية المشروعة.

### ◀ الحرب على الإرهاب:

الإسلام دين الوسطية، فلا غلوّ يقود إلى التطرف، ولا تفریط يقود إلى الانحلال، قال الله تعالى:

﴿وَكَذَلِكَ جَعَلْنَاكُمْ أُمَّةً وَسَطًا لِتَكُونُوا شُهَدَاءَ عَلَى النَّاسِ وَيَكُونَ الرَّسُولُ عَلَيْكُمْ شَهِيدًا﴾ [البقرة ١٤٣].

وكان نبينا محمد ﷺ يدعو إلى الاعتدال في العبادة والفكر، فعن أنس بن مالك ؓ قال: دخل النبي

ﷺ فإذا حبل ممدود بين الساريتين، فقال: «ما هذا الحبل؟» قالوا: هذا حبل زينب، فإذا فترت تعلقت فيه،

فقال النبي ﷺ: «لا، حلّوه، ليصل أحدكم نشاطه، فإذا فتر فليقعد»<sup>(١)</sup>.

وعلى مرّ التاريخ الإسلامي ظهر أقوام غلاة، منهم الخوارج في خلافة عثمان بن عفان ؓ، ووصل بهم

الغلو إلى قتل خليفة المسلمين عثمان، ثم الخليفة علي بن أبي طالب ؓ.

(١) رواه البخاري.



ومن أهدافه:

- ١- تعزيز التضامن الإسلامي وروابط التعاون والإخاء بين الدول الإسلامية الأعضاء في التحالف بما يضمن التوافق صفياً واحداً ضد محاولات الجماعات الإرهابية زعزعة الأمن في الدول الأعضاء، أو تشويه صورة الإسلام وسماحته وصورة المسلمين.
- ٢- محاربة الفكر المتطرف العنيف ومظاهر الغلو في دول التحالف الإسلامي من خلال حملات فكرية مضادة تقند وتبطل هذا الفكر، وبما يسهم في إحباط إرادة قادة هذا الفكر وأتباعه.
- ٣- المحافظة على المعتقد الإسلامي الصحيح، ونشر قيم الإسلام السمحة، كالرحمة، والعدل، والسلام، والتعايش بين كافة الأجناس بغض النظر عن أديانهم ومذاهبهم وأعرافهم.
- ٤- محاربة تمويل الإرهاب من خلال التعاون بين الدول الإسلامية ومع دول العالم.

#### تعلم ذاتي

#### المركز العالمي لمكافحة الفكر المتطرف (اعتدال):

يزور الطلبة الموقع الإلكتروني لمركز (اعتدال) ويتعرفون الجهود التي يبذلها المركز في مواجهة التطرف.



www.etidal.org

في ظل حرص المملكة العربية السعودية على مكافحة الفكر المتطرف، افتتح خادم الحرمين الشريفين الملك سلمان بن عبدالعزيز المركز العالمي لمكافحة الفكر المتطرف (اعتدال)، بحضور عدد من الزعماء المشاركين في القمة العربية الإسلامية الأمريكية، التي استضافتها الرياض عام ٢٠١٧هـ/٢٠١٧م. ويأتي افتتاح هذا المركز استمراراً للجهود التي يبذلها المملكة العربية السعودية في مكافحة الإرهاب، ومنع انتشاره، ومحاولة القضاء عليه.

وللمركز أهداف إستراتيجية، هي:

١. وقاية: وتعني تنفيذ الخطاب المتطرف ومحاربة أنشطته والحد من آثارها.
٢. مواجهة: ويقصد بها مواجهة الفكر المتطرف، ومنع الانتماء إليه، أو التعاطف معه، أو الإسهام في أنشطته بأي شكل من الأشكال.
٣. توعية: وتشمل تعزيز ثقافة الاعتدال والتسامح وتقبل الآخر.
٤. شراكة: وتعتمد على تعزيز التعاون الدولي في مكافحة الفكر المتطرف.

### تعلم ذاتي

يُزور الطلبة موقع مركز الملك سلمان للإغاثة والأعمال الإنسانية ويطلعون على جدول المساعدات التي يقدمها المركز.



www.ksrrelief.org



مركز الملك سلمان للإغاثة والأعمال الإنسانية

أما المراكز الاستراتيجية للمركز فهي:

- إعلامية، ويقصد بها صناعة خطاب إعلامي محترف يعزز ثقافة الاعتدال ويجابه الطروحات الإعلامية المتطرفة، ويقوض مقوماتها.
- فكرية، وتعتمد على تعزيز الجانب الفكري المرتبط بمحاربة خطاب الإقصاء وتفنيد، ونشر مفاهيم الاعتدال وتقبل الآخر.
- رقمية، وتشمل رصد الأنشطة الرقمية للجماعات المتطرفة وتقويضها، ودعم الجهات الفاعلة في نشر الفكر المعتدل ومكافحة التطرف الرقمي.

## مركز الملك سلمان للإغاثة والأعمال الإنسانية:

### معلومات إثرائية

- اتخذت المملكة العربية السعودية عدداً من الإجراءات والموافق محلياً وعالمياً لمواجهة وباء كورونا (كوفيد 19)، وهو ما يبرز مكانتها ورسالتها السامية. ومن أبرز تلك الإجراءات والموافق ما يأتي:
- دعم المؤسسات الوطنية والمواطنين والمقيمين دعماً تصل قيمته إلى أكثر من ١٢٠ مليار ريال.
- دعم المنشآت الصغيرة والمتوسطة السعودية بنحو ٢٠٠ مليار ريال؛ للتخفيف من آثار الجائحة ودعم نشاط تلك المنشآت.
- دعم منظمة الصحة العالمية بنحو ٥٠ مليون ريال لمكافحة فيروس كورونا (كوفيد 19).
- موافقة دول مجموعة العشرين على مقترح المملكة، رئيسة المجموعة لعام ٢٠٢٠م، للتخفيف على الدول النامية بتعليق الديون في مدة أزمة كورونا (كوفيد 19).
- تقديم ١٥٠ مليون دولار (٥٦٢ مليون ريال) دعماً للتحالف الدولي للاستعداد للوباء، والابتكار لمواجهة جائحة كورونا (كوفيد 19).
- تقديم ١٥٠ مليون دولار (٥٦٢ مليون ريال) دعماً للتحالف العالمي للقاحات والتحصين، لخدمة الإنسانية عموماً، ومساعدة الدول المحتاجة للحصول على اللقاحات المضادة لفيروس كورونا.
- تقديم ٢٠٠ مليون دولار (٧٥٠ مليون ريال) لعدد من المنظمات والبرامج الصحية الدولية؛ للمساعدة في مواجهة جائحة كورونا (كوفيد 19).
- تقديم ٢٥ مليون ريال للجمعية الوطنية لمواجهة جائحة كورونا (كوفيد 19).

دأبت المملكة العربية السعودية منذ تأسيسها على تقديم العون والمساعدة للمحتاجين في العالم، بعيداً عن أي دوافع غير إنسانية. وكان من بين المراكز والهيئات التي أنشأتها (مركز الملك سلمان للإغاثة والأعمال الإنسانية)، وكان تأسيسه بتوجيه من خادم الحرمين الشريفين الملك سلمان بن عبدالعزيز في ٢٧ من رجب عام ١٤٣٦هـ/٢٠١٥م ليكون مركزاً دولياً مخصصاً للأعمال الإغاثية والإنسانية.



▲ صور من جهود المملكة العربية السعودية في الأعمال الإغاثية

وأعلن خادم الحرمين الشريفين الملك سلمان بن عبدالعزيز آل سعود - حفظه الله - عند وضعه حجر الأساس للمركز بحضور عدد من ممثلي المنظمات الإغاثية الدولية، أن المركز سيكون مخصصاً للإغاثة والأعمال الإنسانية، ومركزاً دولياً رائداً لإغاثة المجتمعات التي تعاني الكوارث، بهدف مساعدتها ورفع معاناتها لتعيش حياة كريمة، مخصصاً له مبلغ مليار ريال للأعمال الإغاثية والإنسانية، إضافة إلى ما وجه به - يحفظه الله - من تخصيص ما يتجاوز مليار ريال استجابة للاحتياجات الإنسانية والإغاثية للشعب اليمني الشقيق. ويعتمد المركز في أعماله على ثوابت تنطلق من أهداف إنسانية سامية، تركز على تقديم المساعدات للمحتاجين وإغاثة المنكوبين في أي مكان من العالم بألية رصد دقيقة، وطرق نقل متطورة وسريعة، تُنفَّذ بالاستعانة بمنظمات الأمم المتحدة والمنظمات غير الربحية الدولية والمحلية في الدول المستفيدة ذات الموثوقية العالية.

وروعي في المشروعات والبرامج التي يقدمها المركز أن تكون متنوعة بحسب مستحقيها وأوضاعهم التي يعيشون فيها أو نزلت بهم، وتشمل المساعدات جميع قطاعات العمل الإغاثي والإنساني: (الأمن الإغاثي، إدارة المخيمات، الإيواء، التعافي المبكر، الحماية، التعليم، المياه والإصحاح البيئي، التغذية، الصحة، دعم العمليات الإنسانية).

ويسعى مركز الملك سلمان للإغاثة والأعمال الإنسانية إلى أن يكون أنموذجاً عالمياً في هذا المجال،

مستنداً إلى التنسيق والتشاور

مع المنظمات والهيئات الدولية الموثوقة، وتوحيد الجهود بين

الجهات المعنية بأعمال الإغاثة

في المملكة؛ لضمان وصول

المساعدات إلى مستحقيها وألا

تُستغل لأغراض أخرى.

وقد قدّم مركز الملك سلمان

للإغاثة والأعمال الإنسانية كثيراً

إحصائية عامة لمشاريع المركز / حتى أبريل 2019				
عدد المستفيدين	عدد المتطوعين	عدد المتطوعات	عدد المتطوعين	عدد المتطوعات
٥٤٠,١٢٦,٣٥٩	٤٤	٧٧٣,٨٩١,٣٦٦	٣٤٠	١٠٧
٥٨,٥٦٣,٤٥٣	٢	٥٩٧,٢٨٠,٣٦٧	٢٢٩	١٠٧
٥٧,٠٧٧,٣٣٠	١٥	٣٦٨,١٣٠,٧٧٧	٣٨	١٠٧
١٣٧,٢٩٠,١٥٦	٣٦	٣٢٨,٥٣٣,٩٦٤	٥٨	١٠٧
٤٤,٤٩٥,٥٦٣	٨	١٤٨,٠١١,١١٥	٤٩	١٠٧
١٦,٠١١,٠١١	١	٣٩٥,٥٤٥,٢٢٤	١٢٠	١٠٧
٣,٣٨١,١٤٦,٤٣١	١٠٧	٧,٠٦١,٧٠٧	٢٢	١٤٤

من المساعدات الإنسانية والإغاثية والإنمائية لأكثر من ٢٧ دولة في العالم، وذلك بمشاركة الشركاء الدوليين والإقليميين والمحليين في الدول المستفيدة، كما جرى تنفيذ كثير من البرامج والمبادرات الإنسانية، لإيصال المساعدات الإغاثية إلى ملايين المستفيدين في جميع أنحاء العالم.



تقويم  
الوحدة الأولى  
الحلول اون لاين  
hulul.online

١ تتحدد مكانة الدولة بناءً على مقوماتها الحضارية والسياسية والاقتصادية والتقنية والعسكرية. يبين الطلبة من خلال أحد تلك المقومات المقصود بذلك.

٢ يذكر الطلبة ثلاثة من المقومات التي تقوم عليها المملكة العربية السعودية.

١- مقومات دينية واجتماعية

٢- حضارية وسياسية ووطنية

٣- وجغرافية واقتصادية

٣ ما مدى تأثير الموقع الجغرافي للمملكة العربية السعودية في إبراز مكانتها؟  
أسهم في جعل المملكة حلقة الاتصال بين قارات العالم الثلاث وبخاصة في مجال التبادل

التجاري والحركة والتنقل

٤ للملك عبدالعزيز بن عبدالرحمن آل سعود مواقف تاريخية لدعم القضايا العربية. يذكر الطلبة ثلاثة أمثلة لذلك.

1- أرسل ولي عهده الأمير سعود بن عبد العزيز إلى القدس لدعم الفلسطينيين

في قضيتهم وأعلن رفضه التام لمشروع تقسيم فلسطين

2- دعم الملك عبد العزيز استقلال سورية العراق وأتخذ خطوات عملية لتحقيق

ذلك وسعى لتجاوز الخلافات بينهما

3- قام بتنمية العلاقات الأخوية مع مصر

٥ يناقش الطلبة العوامل التي أسهمت في إنشاء مجلس التعاون لدول الخليج العربية.

يربط هذه الدول الست علاقات خاصة وسمات مشتركة وأنظمة متشابهة المصير المشترك ووحدة الهدف ورغبتها في تحقيق التنسيق والتكامل والترابط بينها في جميع الميادين .

٦ يُفسّر الطلبة عبارة «أنهت المملكة العربية السعودية معاناة اللبنانيين باتفاق الطائف» .

حيث أدى اتفاق الطائف الذي كان برعاية المملكة إلى وقف فتيل النزاع والقتال الدموي بين الأطراف المختلفة في لبنان والتي استمرت الحرب بينها لمدة طويلة راح ضحيتها الكثير من الأبرياء وعانى منها اللبنانيين كثيرا .

٧ يناقش الطلبة أثر مواقف الملك سعود بن عبدالعزيز في دعم استقلال الجزائر .

أصدر الملك سعود بن عبد العزيز أمراً ملكياً بمنح الجزائر ما يعادل مائتان وخمسون ألفاً جينها إسترليني سنوياً لدعم الجزائر في استقلالها. خصصت المملكة العربية السعودية أسبوعاً عرف (أسبوع الجزائر) للتعريف بقضية الجزائريين ودعم نضالهم من أجل استقلال وطنهم

٨ تجلّى اهتمام المملكة العربية السعودية بالعالم الإسلامي في إنشاء كيان

يهتم بقضاياها في عهد الملك فيصل بن عبدالعزيز، فما هو؟ وأين مقره؟

منظمة التعاون الإسلامي ومقره جدة بالمملكة العربية السعودية.

٩ ما الهدف من تأسيس البنك الإسلامي للتنمية؟

ليكون إحدى المؤسسات المالية الإسلامية للتعاون الإسلامي

## الوحدة الثانية

### قضية فلسطين

#### الدرس السادس: ❁

فلسطين: الموقع والجغرافيا

#### الدرس السابع: ❁

الحركة الصهيونية و الانتداب البريطاني

#### الدرس الثامن: ❁

الموقف العربي من الكيان الصهيوني



### في هذا الدرس

- الموقع الجغرافي
- المظاهر الطبيعية
- المناخ والسكان



فلسطين

وصف الله أرض فلسطين بالأرض المباركة، وهي مسرى رسول الله ﷺ، ومنها عُرِج به إلى السماوات العلاء، قال الله تعالى: ﴿سُبْحٰنَ الَّذِي أَسْرٰى بِعَبْدِهِ، لَيْلًا مِّنَ الْمَسْجِدِ الْحَرَامِ إِلَى الْمَسْجِدِ الْأَقْصَا الَّذِي بَرَكْنَا حَوْلَهُ لِنُرِيَهُ، مَن مَّارِبُنَا إِنَّهُ هُوَ السَّمِيعُ الْبَصِيرُ﴾ [الإسراء: 1].

ومن بركات هذه الأرض المسجد الأقصى قبله المسلمين الأولى، وثالث المساجد التي نشد الرحال إليها، فقد قال النبي ﷺ: «لا تشد الرحال إلا إلى ثلاثة مساجد: مسجدي هذا، والمسجد الحرام، والمسجد الأقصى»<sup>(١)</sup>.

### أهمية موقع فلسطين:

لموقع فلسطين أهمية جغرافية تتمثل فيما يأتي:

- أنها تقع في قلب العالم العربي، وهي بمنزلة الجسر بين جناحي العالم العربي مَشرِّقه ومَغْرِبِه.
- أنها تُشرف على مَضايِق وبحار مهمة تتحكم في الملاحة العالمية؛ فهي تشرف على البحر المتوسط وخليج العقبة، وقد ازداد موقع فلسطين أهمية بعد افتتاح قناة السويس.

### المساحة:

تقدر مساحة فلسطين بنحو ٢٧٠٠٠ كم<sup>٢</sup>، وتمثل جزءاً من إقليم الشام، وتعد تضاريسها امتداداً لتضاريس بلاد الشام.

(١) زواه البخاري ومسلم.

## المظاهر الطبيعية:

### السهول الساحلية:

تمتد هذه السهول على طول ساحل البحر المتوسط من الحدود اللبنانية حتى الحدود المصرية، وتتسع في بعض الجهات وتضيق في جهات أخرى، وهي تنقسم إلى قسمين:

- سهل عكا في الشمال.
- سهل غزة في الجنوب.

وتخترق هذه السهول بعض الأودية التي تنحدر من المرتفعات الفلسطينية لتصب في البحر المتوسط، مثل: نهر المَقَطع، ووادي النعامين، ووادي العوجا، ووادي غزة، وتوجه أودية أخرى إلى الشرق. ولقد قامت على طول الساحل مجموعة من الموانئ، مثل: إسُدود، وياها، وعكا، وعسقلان.

### المرتفعات الفلسطينية:

تمتد المرتفعات من الشمال إلى الجنوب، وتعد امتداداً للمرتفعات الغربية في لبنان، وتضم الجبال الآتية:

- جبال الخليل في الشمال.
- جبال نابلس في الوسط.
- جبال الخليل في الجنوب.

وتتخلل هذه المرتفعات السهول والأودية، وأهم المدن فيها:

صَفد، والناصرة، ونابلس، ورام الله، والقدس، وبيت لحم، والخليل.



المسجد الأقصى المبارك

### منخفض الغور:

هو وادٍ انكساري، يمثل جزءاً من أخدود البحر الأحمر والأخدود الإفريقي الذي يمتد من جبال طوروس شمالاً حتى هضبة البحيرات الإفريقية جنوباً. وعلى الرغم من الامتداد الطولي لمنخفض الغور من الشمال إلى الجنوب فإنه يتكون من وحدات تضاريسية متنوعة تختلف في الانخفاض والاتساع من وحدة لأخرى، ويمتد منخفض الغور من سهل الحوالة شمالاً عبر بحيرة طبرية، ثم نهر الأردن، ثم البحر الميت، فوادي عربة حتى خليج العقبة.

### البحر الميت:

كان يُعرف سابقاً ببحيرة لوط، ويمتد على شكل مستطيل في الجزء الأوسط من منخفض الغور، وهو بحيرة داخلية تنتهي فيها مياه نهر الأردن والأودية الجانبية الأخرى. ويعد أخفض منطقة على اليابس؛ إذ يبلغ مستوى انخفاضه 409م تحت مستوى سطح البحر.



### التبخّر

انحسار كميات المياه القادمة من نهر الأردن - قلة الأمطار مما يؤثر على الأنهار الموسمية الجريان - التوسع في إقامة السدود على مجاري الأودية المائية التي ترفد البحر الميت بالمياه - استخدام مياه البحر الميت لاستخراج الأملاح والمعادن

### فكر

ما الأسباب التي أدت إلى تناقص مساحة البحر الميت وانخفاض منسوب مياهه من عام لآخر؟



نهر الأردن

### نهر الأردن:

يجري نهر الأردن في شمال شرقي فلسطين، ويعد أعظم أنهار فلسطين وأكبرها، وينبع من جبل الشيخ إذ تغذي منابعه ثلاثة أنهار رئيسة، هي: بانياس في سورية، والحاصباني في لبنان، والدان في فلسطين. ويجري نهر الأردن من سهل الحولة شمالاً منحدرًا نحو بحيرة طبرية فيصب فيها، ثم يخرج من طرفها الجنوبي، وعندئذ تغذيه روافد متعددة أكبرها نهر اليزموك، ثم يواصل جريانه نحو الجنوب حتى يصب في البحر الميت. ويقدر حجم المياه التي يصبها نهر الأردن في البحر الميت بنحو ١٢٠٠ مليون متر مكعب في العام.

### معلومات إثرائية

تتصف مياه البحر الميت بشدة ملوحتها، إذ تصل نسبة تركيز الأملاح فيه إلى ٣٣٢ جزءاً في الألف (في حين يبلغ متوسط تركيز الأملاح في المحيطات ٣٥ جزءاً في الألف). ويعود ذلك إلى:

- زيادة معدل التبخر من سطحه؛ لارتفاع درجة الحرارة وقلة تساقط الأمطار إلى أقل من ٥٠ مم سنوياً.
- نقص التغذية من مياه نهر الأردن بسبب إقامة عدد من السدود على روافده الشرقية.
- تحويل مياه بعض روافد نهر الأردن.
- وجود كثير من الينابيع المعدنية المالحة المنبثقة من جوف البحر.

### أين يقع جبل الشيخ؟

جبل الشيخ أو جبل حرمون هو جبل يقع في سوريا ولبنان يمتد من بانياس وسهل الحولة في الجنوب الغربي إلى وادي القرن ومجاز وادي الحرير في الشمال الشرقي وهو بذلك يشكل القسم الأكبر والأهم والأعلى من سلسلة جبال لبنان الشرقية التي تمتد بين سوريا ولبنان

الصهيوني المحتل مستوطناته فيها.



▲ توزيع الأمطار في فلسطين

### ◀ مُناخ فلسطين:

يتأثر مناخ فلسطين بعدد من العوامل، منها:

- موقع فلسطين على الطرف الشرقي للبحر المتوسط.
- موقع فلسطين بين درجتي العرض ٢٩° و ٣٣° درجة شمال خط الاستواء.
- القرب والبعد عن المؤثرات البحرية والرياح السائدة.
- قُرب فلسطين من الحزام الصحراوي فوق المداري.

وقد أدت هذه العوامل إلى تعدد الأقاليم المناخية في فلسطين، التي يمكن تقسيمها التقسيم الآتي:

### مُناخ البحر المتوسط:

يسود مناخ البحر المتوسط في منطقة الساحل وعلى المرتفعات الوسطى، وتتميز هذه المنطقة باعتدال درجات الحرارة في معظم أشهر السنة، لوصول المؤثرات البحرية التي تسهم في تلطيف حرارة الصيف، والتقليل من برودة الشتاء. ويكون المناخ معتدلاً وجافاً في فصل الصيف لهبوب الرياح الشمالية والشمالية الشرقية الجافة على فلسطين، ويكون الشتاء بارداً تبيهاً وممطراً، إذ تهب على فلسطين الرياح الغربية المحملة بالأعاصير التي تسقط على

إثرها أمطار غزيرة على الساحل وعلى السفوح الغربية للجبال المواجهة للبحر التي تتلقى أكبر قدر من الأمطار التضاريسية (١٠٠٠ ملم)، في حين تستقبل السفوح الشرقية مطراً أقل.

### لماذا؟

أما المناطق الجبلية فتعتدل فيها درجات الحرارة صيفاً بسبب الارتفاع عن مستوى سطح البحر، وتخفض درجة حرارتها إلى ما دون الصفر المئوي في أيام الشتاء، وهو ما يؤدي إلى تكون الصقيع. ويكون التساقط على شكل ثلوج في الأيام الباردة على المرتفعات الجبلية التي يزيد ارتفاعها على ٨٠٠ م فوق سطح البحر.

تعلم ذاتي

قارن المدى الحراري اليومي  
بين المدن الآتية:  
القدس، يافا، بئر السبع.

المدينة	المدى الحراري
القدس	متوسط
يافا	منخفض
بئر السبع	مرتفع

• المُنَاخ الصحراوي:

يسود المناخ الصحراوي في هضبة النقب التي تقع تحت مؤثرات مناخية قارية، وتتصف بارتفاع المدى الحراري اليومي والسنوي، إذ تصل درجة الحرارة العظمى في بئر السبع إلى ٤٠,٢ م، وتتنخفض درجة الحرارة الصغرى فيها إلى ١٨,٦ م. ويبلغ معدل درجة الحرارة العظمى لشهر أغسطس في بئر السبع ٤٠,٢ م، في حين يبلغ معدل درجة الحرارة الصغرى لشهر يناير في المنطقة ٦ م. وتتصف الهضبة بقلة الأمطار، وتكون في الشمال أكثر منها في الجنوب.

• المُنَاخ شبه الصحراوي:

يسود المناخ شبه الصحراوي في منطقة الأغوار أخفض من الحرارة فيها صيفاً، فتصل القصوى إلى ٤٩ م في أشهر الصيف، وتجعلها منطقة استجمام شتوية، وتسقط الأمطار شتاءً، وتجز ساء الغربية المحملة بالأمطار من الوصول إلى هذه المنطقة، ويكون معدلها في الشمال أكبر منه في الجنوب، لذلك لا يتعدى معدل سقوط المطر على شاطئ البحر الميت ١٠٠ ملم.



▲ جمال الطبيعة في هاسطرن

### معلومات إثرائية

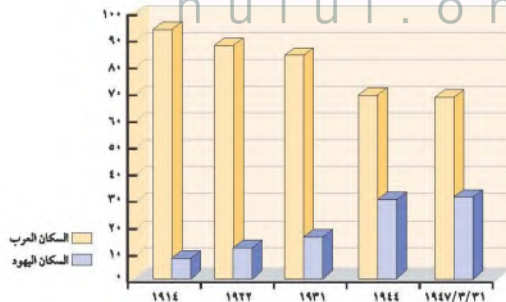
تعد أشجار الزيتون من أهم المحاصيل الزراعية في فلسطين، ويعد زيت الزيتون الفلسطيني من أجود الأنواع، ويواجه الفلسطينيون معاناة بسبب قوات الاحتلال التي تقطع أشجار الزيتون وتدمر المنطقة.

### النباتات الطبيعية في فلسطين:

عُرِفَت فلسطين بكثرة نباتاتها الطبيعية، فقد بينت الدراسات الميدانية أن هناك ٢٢٥٠ نوعاً من النباتات الطبيعية التي تنتشر في مجموعات وتبدو متأقلمة مع الأقاليم المناخية المتعددة فيها، وقد أدت الكوارث الطبيعية والحروب التي مرت بها إلى تدهور معظم هذه الأنواع، كما تدهورت معظم الغابات الطبيعية ولم يبق منها إلا بضع مناطق تظهر فيها أنواع من أشجار البحر المتوسط، مثل البَلُوط والصَّنوبر.

### السكان في فلسطين اليوم:

يبلغ عدد سكان فلسطين ١٢,٨٢٢,٠٠٠ نسمة، منهم نحو ٦,٧٥٠,٠٠٠ فلسطيني، يتركز منهم ٢,٩٢٠,٠٠٠ في الضفة الغربية، وفي قطاع غزة ١,٩٣٠,٠٠٠، حسب تقديرات عام ١٤٢٨هـ/٢٠١٧م. وتعود زيادة أعداد السكان اليهود إلى استمرار الهجرات اليهودية. ويلاحظ من الجدول الآتي أن نسبة زيادة عدد السكان اليهود أكبر من نسبة زيادة عدد السكان العرب في المدة (١٩١٤-١٩٤٧م)، وهذا راجع إلى زيادة عدد المهاجرين إليها من اليهود، خصوصاً بعد أن فُتِحَت بريطانيا أبواب فلسطين في أثناء الانتداب على مصراعيها للهجرة.



تطور عدد السكان في فلسطين ١٩١٤-١٩٤٧م

العالم	عدد العرب	عدد اليهود	الجموع
١٩١٨م	٦٤٤,٠٠٠	٥٠,٠٠٠	٦٩٤,٠٠٠
١٩٢٥م	٧٢٥,٥١٢	١٢١,٧٢٥	٨٤٧,٢٣٨
١٩٣٣م	٩٠٥,٩٧٤	٢٣٤,٩٦٧	١,١٤٠,٩٤١
١٩٣٨م	١,٠٢٤,٠٦٣	٤١١,٢٢٢	١,٤٣٥,٢٨٥
١٩٤٢م	١,١٣٥,٥٩٧	٤٨٤,٤٠٨	١,٦٢٠,٠٠٥
١٩٤٦م	١,٣٣٨,٠٠٠	٦٠٨,٠٠٠	١,٩٣٦,٠٠٠
١٩٤٨م	١,٤١٥,٠٠٠	٦٥٠,٠٠٠	٢,٠٦٥,٠٠٠

تطور أعداد سكان فلسطين (١٩١٨-١٩٤٨م)

في هذا الدرس

- لمحة موجزة عن تاريخ فلسطين.
- نشوء الحركة الصهيونية.
- مشروع التقسيم.
- الاحتلال الإسرائيلي.


فكر

ما العلاقة بين حادثة الإسراء  
والعراج وفلسطين؟

الإسراء: هو الرحلة الأرضية التي هيأها الله  
لرسوله صلى الله عليه وسلم من مكة إلى  
القدس من المسجد الحرام إلى المسجد  
الأقصى رحلة أرضية ليلية

والمعراج: رحلة من الأرض إلى السماء من  
القدس إلى السماوات العلا إلى مستوى لم  
يصل إليه بشر من قبل إلى سدرة المنتهى إلى  
حيث يعلم الله

قال تعالى: ((سبحان الذي أسرى بعبده ليلاً  
من المسجد الحرام إلى المسجد الأقصى الذي  
باركنا حوله لنريه من آياتنا إنه هو السميع  
البصير)) سورة الإسراء آية 1



⚠️ المسجد الأقصى يشمل كل ما هو داخل هي السور

### مفاهيم ومصطلحات

**الصهيونية:** حركة يهودية سياسية عنصرية، أوروبية الأصل والنشأ، ترمي إلى طرد شعب فلسطين وإقامة دولة يهودية بأسلوب القوة، وتشجيع الهجرة اليهودية إلى فلسطين، وسميت بهذا الاسم نسبة إلى جبل صهيون في القدس.

وخضعت فلسطين بعد ذلك لحكم الفُرس، ثم الإغريق، والأنباط العرب، فالرومان. وفي عام ٦٣٧هـ/١١٦م جاء الفتح الإسلامي لفلسطين زمن الخليفة عمر بن الخطاب رضي الله عنه واستسلمت القدس فعادت فلسطين عربية إسلامية من ذلك الحين إلى يومنا هذا.

ولما جاءت الحروب الصليبية نحو بلاد الشام استولت على القدس. وفي عام ٥٨٣هـ/١١٨٧م انتصر المسلمون في معركة (حطين)، بقيادة صلاح الدين الأيوبي، ودخلوا القدس بعد ٩١ عاماً من الاحتلال الصليبي. ولقد سمح المسلمون لليهود أن يعيشوا في فلسطين مواطنين في ظل السيادة الإسلامية، وبقي الوضع كذلك في عهد جميع الدول الإسلامية حتى نهاية الحرب العالمية الأولى التي كانت الغلبة فيها للحلفاء ضد الأتراك وحلفائهم الألمان.

### ◀ نشوء الحركة الصهيونية:

كانت فلسطين تحت نفوذ الدولة العثمانية خاضعة لنظامها، وفي أوائل القرن الرابع عشر الهجري (أواخر القرن التاسع عشر الميلادي) فكّر جماعة من اليهود في إنشاء دولة خاصة لهم تضم أشتاتهم المبعثرة في كل مكان. وظهر إلى الساحة السياسية النمساوي اليهودي (ثيودور هرتزل) وأصدر كتابه (الدولة اليهودية) ودعا فيه إلى إقامة دولة يهودية في فلسطين، فإن لم يتمكن اليهود من أمر فلسطين فسكون الدولة اليهودية الجديدة في الأرجنتين.

إلى ماذا يشير وضع خيار آخر لدولة اليهود غير فلسطين وهو الأرجنتين؟

يشير ذلك الي عدم الارتباط الروحي لليهود بفلسطين، وأن هذه الخيارات الجغرافية الأخرى) غير فلسطين(، ارتبطت بالمشاريع الاستثمارية للحركة الصهيونية، فعندما تم وضع الأرجنتين كأحد الخيارات البديلة، كان ذلك لان الحركة الصهيونية أذاك كانت تملك استثمارات عديدة في تلك الدولة

### معلومات إثرائية

#### الوكالة اليهودية:

أكبر منظمة لليهود في العالم لرعاية مصالحهم، وقد أعطيت هذه الوكالة صلاحيات واسعة وتعاونت معها بريطانيا، وكانت تعمل في فلسطين عندما كانت تحت الانتداب البريطاني وكانت دولة داخل دولة.

### ◀ محاولة إنشاء الكيان الصهيوني:

بعد نهاية الحرب العالمية الأولى وخروج بريطانيا وحليفاتها منها منتصرات، وقبول عصبة الأمم انتداب بريطانيا على فلسطين الذي أقرّ في مؤتمر سان ريمو عام ١٣٢٨هـ/ ١٩٢٠م أخذت بريطانيا تنفذ مخططاتها لتحقيق وعد بلفور بإنشاء كيان صهيوني في فلسطين.

ومن الأساليب التي اتبعتها بريطانيا لتحقيق ذلك ما يأتي:

- عينت البريطاني اليهودي (هيربرت صموتيل) أول مندوب سام بريطاني على فلسطين، وقد بذل جهوداً عظيمة لمساندة اليهود من أجل تحقيق إنشاء وطن قومي لهم في فلسطين.
- أنشأت وكالة يهودية تشارك في حكم فلسطين، وذلك عام ١٣٤٠هـ/ ١٩٢٢م.
- عينت عدداً كبيراً من اليهود في المناصب الكبرى.
- سهّلت سبيل الهجرة اليهودية إلى فلسطين من جميع أنحاء العالم.
- أجبرت الأهالي الفلسطينيين على بيع أراضيهم الزراعية لليهود.
- هيأت الأمور لليهود لتنظيم أنفسهم والتدريب على استعمال السلاح.
- دعمت اليهود اقتصادياً وعسكرياً.



▲ إنشاء مستوطنات اليهود المحتلين في فلسطين

### مقاومة العرب والمسلمين للانتداب البريطاني:

تبينت للشعب الفلسطيني خاصة وللعالم العربي والإسلامي عامة نيات بريطانيا ومخططاتها التي ترمي إلى تحويل فلسطين إلى دولة يهودية؛ لذلك ثار الشعب الفلسطيني ثورات متعددة منذ بدء الاحتلال البريطاني لبلاده، ومن هذه الثورات ما يأتي:

- ثورة يافا عام ١٣٢٩هـ / ١٩٢١م، وانتشرت من يافا إلى شمال فلسطين، وطالبت بإلغاء وعد بلفور، وإنهاء الانتداب البريطاني واستقلال فلسطين.
- ثورة عام ١٣٤٨هـ / ١٩٢٩م التي شملت معظم مدن فلسطين.
- ثورات متتابة في الأعوام: ١٣٥٢هـ - ١٣٥٦هـ (١٩٣٣م - ١٩٣٦م).
- الثورة الفلسطينية الكبرى التي امتدت ثلاث سنوات ١٣٥٦هـ - ١٣٥٩هـ (١٩٣٦م - ١٩٣٩م) إذ بدأت بإعلان



صورة جوية لمدينة يافا بفلسطين

الإضراب العام في جميع أنحاء فلسطين واستمر ستة أشهر احتجاجاً على الهجرة اليهودية لفلسطين، ثم تشكلت لجنة تسمى (اللجنة العربية العليا)، وأصدرت مجموعة من القرارات في أول بيان لها، حددت فيه أربعة مطالب رئيسية، هي:

١- العدول عن فكرة الوطن القومي اليهودي الناشئة

عن وعد بلفور.

٢- إيقاف الهجرة اليهودية إلى فلسطين ومنعها منعاً باتاً.

٣- منع نقل الأراضي العربية إلى اليهود.

٤- إنشاء حكومة وطنية فلسطينية مسؤولة أمام برلمان فلسطيني منتخب.

لم تستجب بريطانيا لهذه المطالب؛ فاندلعت الثورة المسلحة التي تميزت بانضمام متطوعين من مختلف البلدان العربية، وبدأت الاشتباكات المسلحة بين العرب والقوى العسكرية البريطانية.

وانتهجت بريطانيا عدة أساليب تقمع هذه الثورات، وفي عام ١٣٥٨هـ / ١٩٣٩م أصدرت بريطانيا وثيقة مهمة أطلق عليها اسم (الكتاب الأبيض) حاولت بريطانيا بها استمالة العرب إلى جانبها في الحرب العالمية الثانية، كما وعدت بإنشاء دولة فلسطينية موحدة يقودها الفلسطينيون في عشر سنوات.

لكن بريطانيا تراجعت عن وعدها للعرب بعد الحرب العالمية الثانية وأعلنت الحكومة البريطانية تراجعها عن الكتاب الأبيض عام ١٣٦٤هـ/ ١٩٤٥م.

### ◀ مشروع التقسيم عام ١٣٦٦هـ / ١٩٤٧م:

أصدرت هيئة الأمم المتحدة عام ١٣٦٦هـ / ١٩٤٧م قرار تقسيم فلسطين إلى: دولة مستقلة عربية فلسطينية، ودولة مستقلة يهودية، وأن توضع منطقة القدس تحت إشراف دولي. وكان قراراً متحيزاً للصهيونية، ومجحفاً بحق العرب في فلسطين، وأعلنت بريطانيا أنها ستنتهي انتدابها على فلسطين في عام ١٣٦٧هـ / ١٩٤٨م.

### ◀ الرسالة التاريخية:

أرسل الملك عبدالعزيز في عام ١٣٥٧هـ / ١٩٣٨م رسالة طويلة إلى الرئيس الأمريكي (فرانكلين روزفلت) شرح فيها جوانب القضية الفلسطينية وعروبة فلسطين عبر العصور التاريخية، وما حدث من وعود بريطانية نتج عنها الاحتلال وطرد العرب من أراضيهم. تعد هذه الرسالة الوحيدة التي عبرت عن القضية بكل وضوح وشفافية، وكانت موجهة لرئيس القوة العظمى الجديدة وهي الولايات المتحدة الأمريكية قبل انطلاق الحرب العالمية الثانية.

### ما مضامين تلك الرسالة؟

نتيجة لهذا الموقف القوي من الملك عبدالعزيز وفي أول الحرب العالمية الثانية أرسل (حاييم وايزمان) رئيس المنظمة الصهيونية العالمية طلباً للملك عبدالعزيز مع أحد الأوروبيين أن يترك موضوع فلسطين مقابل مبلغ مالي كبير لأنه هو والمملكة العربية السعودية يقفان عقبة كبيرة أمام طموحات الحركة الصهيونية.

### ماذا كان رد الملك عبدالعزيز؟

جاء رد الملك عبدالعزيز: وايزمان بيني وبينه عداوة خاصة؛ لما قام به نحوي من جرأة مجرمة بتوجيهه إني تكليفاً دينياً لأكون خائناً لديني وبلادتي. فهل من جرأة أو دناءة أكبر من هذه؟!



▲ مشروع تقسيم فلسطين



▲ صورة الصفحة الأولى لرسالة الملك عبدالعزيز للرئيس الأمريكي (فرانكلين روزفلت)



### ◀ الحرب الفلسطينية عام ١٣٦٧هـ / ١٩٤٨م:

بعد قرار تقسيم فلسطين عام ١٣٦٦هـ / ١٩٤٧م جرت اصطدامات ومعارك دموية بين عرب فلسطين وبعض المتطوعين العرب من جهة، واليهود الصهاينة من جهة أخرى، وقد أبلى المقاتلون العرب بلاءً حسناً، فضربوا بذلك أروع الأمثلة في البطولات والتضحية، وفي ١٥/٥/١٩٤٨م انسحبت بريطانيا من فلسطين، وأعلن قيام دولة إسرائيل المحتلة.

وفي ذلك اليوم دخلت جيوش خمس دول عربية الحرب إلى جانب عرب فلسطين ضد الصهاينة، وكانت القوات المصرية والقوات السعودية في طليعة تلك الجيوش، وتلتها القوات الأردنية واللبنانية والسورية والعراقية.

حاربت تلك الجيوش العربية بكل سالة، واستنجد الصهاينة بأمريكا لإيقاف القتال، وضغط مجلس الأمن والدول الكبرى على العرب لإيقاف القتال، وقبول هدنة مدتها أربعة أسابيع استغلها الصهاينة في التدريب على أعلى المستويات، وتزويد أنفسهم بالمعدات الحربية من أمريكا وأوروبا. في حين لم يزد عدد القوات والأسلحة العربية في الأرض الفلسطينية في مدة الهدنة.

#### في هذا الدرس

- الحرب الفلسطينية عام ١٣٦٧هـ / ١٩٤٨م.
- حرب السويس (العدوان الثلاثي على مصر) عام ١٣٧٥هـ / ١٩٥٦م.
- حرب النكسة الكبرى عام ١٣٨٧هـ / يونيو عام ١٩٦٧م.
- حرب العاشر من رمضان عام ١٣٩٣هـ / ٦ أكتوبر عام ١٩٧٣م.
- الانتفاضة الفلسطينية.
- موقف العرب والمملكة العربية السعودية.



▲ فلسطينيون يرحلون عن ديارهم بعد الحرب



▲ مجموعة من الجنود السعوديين الذين شاركوا في حرب فلسطين عام ١٣٦٧هـ / ١٩٤٨م



قناة السويس



وبعد انتهاء الهدنة تجدد القتال، وظهر الصهاينة أقوى بكثير مما كانوا عليه من قبل الهدنة، واحتلوا ٧٧٪ من الأرض الفلسطينية، وهنا أصدر مجلس الأمن قرار الهدنة الدائمة.

لم يبق للعرب بموجب خط الهدنة الذي حدده مجلس الأمن سوى الضفة الغربية التي ضمت للأردن، وقطاع غزة الذي وُضع تحت إشراف مصر. وانتهت الحرب الفلسطينية عام ١٣٦٧هـ/١٩٤٨م بنكبة مروعة للشعب الفلسطيني، إذ احتل الصهاينة أكثر من ثلاثة أرباع فلسطين، وبتشريد أكثر من مليون من عرب فلسطين ليصبحوا لاجئين في البلاد المجاورة وفي المخيمات. وأخذ الصهاينة ينتهجون عدة أساليب ليحملوا العرب من سكان الأراضي على الهجرة خارج وطنهم.

### ◀ حرب السويس (العدوان الثلاثي)

على مصر) عام ١٣٧٦هـ/١٩٥٦م:

اجتمعت مصالح إسرائيل وبريطانيا وفرنسا في التخطيط للعدوان على مصر؛ لذلك عُقد اتفاق بحري بينهم للهجوم المشترك عليها عام ١٣٧٥هـ/١٩٥٦م، وفي هذا الهجوم احتُلت غزة وسيناء وسُرم الشيخ وقناة السويس، وتحت ضغط المقاومة العربية وقطع إمدادات النفط السعودي عن الدول المعتدية والمساندة لها، وإنذار أمريكا التي طلبت من دول العدوان الثلاثي الإسرائيلي - البريطاني - الفرنسي الانسحاب والعودة إلى المواقع التي كانت قبل هذا الاعتداء؛ اضطرت القوات الإسرائيلية والبريطانية والفرنسية إلى الانسحاب لكن بعد ضمان حرية تحرك الكيان الصهيوني وبريطانيا وفرنسا في قناة السويس وخليج العقبة، وعادت سيناء وغزة إلى مصر مرة أخرى.

معلومات إثرائية

دول المواجهة هي الدول العربية التي تشترك مع فلسطين في الحدود، وتقع في مواجهة الاحتلال الصهيوني وهي: الأردن، وسوريا، ومصر، ولبنان.

◀ حرب النكسة الكبرى عام ١٣٨٧هـ / (حرب يونيو) عام ١٩٦٧م:

أزعم الصهاينة استمراراً تسلل الفدائيين من الدول العربية وبخاصة من دول المواجهة إلى أرض فلسطين المحتلة وتنفيذ عمليات فدائية ضد العدوان المحتل. وارتفع صوتهم بالتهديد للدول العربية إذا هي لم تعمل لإيقاف العمل الفدائي، علماً أن تسلل الفدائيين العرب ليس هو السبب الرئيس وراء حرب ١٣٨٧هـ/١٩٦٧م: بل سبب الحرب هو تحقيق الأهداف الأساسية للصهيونية، وتوسيع مساحة أراضيها،

والاستيلاء على المقدسات الإسلامية والمسيحية في القدس، وكذلك الاستيلاء على آبار البترول المصرية في صحراء سيناء. ولذلك كله، اتخذ العدو الصهيوني من قرار مصر إغلاق مضائق ثيران أمام الملاحة الإسرائيلية حجّةً للهجوم بوصفه حصاراً بحرياً، فنذرت تهديدها لثلاث دول عربية هي مصر، والأردن، وسوريا، بحرب استعملت فيها أحدث الأسلحة الفتاكة، واحتل العدو الصهيوني الضفة الغربية التي كانت جزءاً

من الأردن، وغزة، ولم يتوقف القتال إلا بعد أربعة أوامر بوقف النار أصدرها مجلس الأمن وتجاهلها الكيان الصهيوني إلى أن حقق أطماعه التوسعية. على أن نتائج حرب النكسة قد أدت أيضاً إلى زيادة نشاط المقاومة الفلسطينية، كما أسهمت في تشكيل الوعي الحقيقي للأمة العربية والإسلامية، فبعد هذه الحرب ازدادت مؤتمرات القمة العربية والإسلامية، وتوالت اجتماعات الجامعة العربية، ونشطت الأجهزة العربية على مختلف المستويات، وانعقد مجلس الأمن في هيئة الأمم المتحدة عدة مرات، من أجل إيجاد مخرج للآزمة، إذ لم تعد مقصورة على القضية الفلسطينية بل شملت العالم العربي والإسلامي.

وصارت النسبة المتبقية للعرب من فلسطين (٢٣٪). كما احتل العدو الصهيوني شبه جزيرة سيناء المصرية، ومرتفعات الجولان السورية.



▲ حرب النكسة الكبرى ١٩٦٧م

## ◀ حرب العاشر من رمضان عام ١٣٩٣هـ / ٦ أكتوبر ١٩٧٣م:

بدأت مصر وسوريا التخطيط للحرب لتحرير سيناء وغزة ومرقعات الجولان. وفاجأت مصر وسوريا في العاشر من رمضان عام ١٣٩٣هـ / ٦ أكتوبر ١٩٧٣م العدو الصهيوني. كانت المفاجأة أن تنشب الحرب على جبهتين في الوقت نفسه. فاندفعت القوات العربية لمهاجمة المواقع الصهيونية، وعبرت القوات المصرية خط (بارليف)، وتوغلت داخل سيناء. وعلى الجبهة السورية دكت القوات السورية المواقع الصهيونية، ودخلت الجولان بعملية مفاجئة.

وتحت هذه الأوضاع تواتت صيحات الاستغاثة من زعماء العدو الصهيوني مستنجدين باندول الغربية، فسارعت وأمدت الصهاينة المحتلين بجسر من الإمدادات العسكرية، كما وفرت لهم أخبار تحركات القوات العربية من طريق الأقمار الصناعية. وبسبب تلك المساعدات استطاع الصهاينة تعميق تقدم على كلتا الجبهتين. ونتيجة لموقف المملكة العربية السعودية بقطع إمدادات النفط عن الدول المساندة للعدو ودعم المجهود

الحربي في مصر وسوريا، أصدر مجلس الأمن قراراً بإيقاف الحرب وبدء المحادثات للوصول إلى حلول سلمية. ومن نتائج هذه الحرب ارتفاع الروح المعنوية العربية، وظهور أهمية التنسيق العربي، وكسب تأييد الدول الإفريقية ودول عدم الانحياز.



⚠️ حرب ١٩٧٣م



⚠️ صورة من حرب عام ١٩٧٣م

مفاهيم ومصطلحات

**الانتفاضة:** مقاومة شعبية فلسطينية عارمة ضد احتلال الكيان الصهيوني، شارك فيها الأطفال والنساء والشيوخ كل بقدر طاقته واستطاعته، وقد بدأت عام ١٤٠٨هـ / ١٩٨٧م.

سلك الشعب الفلسطيني سبيلاً آخر لاسترداد حقوقه، هو الانتفاضة الشعبية.

أهداف الانتفاضة:

- سعت الانتفاضة إلى تحقيق عدة أهداف، هي:
- رفع الروح المعنوية للشعب الفلسطيني وتعميق ثقته بالله.
  - نفض مشاعر الاستكانة والعجز والاستسلام للواقع.
  - تأكيد الهوية العربية والإسلامية لفلسطين وشعبها.
  - الحد من معدلات الهجرة والاستيطان.
  - إحياء قضية فلسطين بعد أن تراجعت على المستوى العربي والإسلامي والعالمي.

آثار الانتفاضة:

- على الرغم من الخسائر التي تكبدتها الانتفاضة، فإنها حققت إنجازات ضخمة ومكاسب تتلخص في الآتي:
- زيادة التعاطف العالمي مع الشعب الفلسطيني بضرورة حل قضية فلسطين.
  - كشف زيف الديمقراطية التي يزعمها العدو الصهيوني.
  - تخلص الاقتصاد الفلسطيني من تبعيته للمؤسسات الاقتصادية الصهيونية، وقيام اقتصاد فلسطيني بديل.
  - بدء الهجرة المضادة من إسرائيل.

الموقف العربي والإسلامي الداعم لفلسطين:

- أولى المسلمون قضية فلسطين اهتماماً كبيراً منذ بداياتها، وأعلنت الدول الإسلامية تصميمها على حماية فلسطين، والتصدي للهجرات اليهودية، فعُقد مؤتمر العالم الإسلامي في مدينة القدس عام ١٣٥٠هـ/ ١٩٣١م، وانتُخب الحاج محمد أمين الحسيني مفتي فلسطين رئيساً للمؤتمر، وأصدر المؤتمر عدة توصيات، من أهمها:
- استنكار الهجرة اليهودية إلى فلسطين، ومناشدة العالم الإسلامي المحافظة على الأماكن المقدسة فيها ومقاطعة البضائع الصادرة من العدو الصهيوني.
  - إنشاء جامعة إسلامية في بيت المقدس.

ولتطور أحداث قضية فلسطين عقدت الدول الإسلامية مؤتمر القمة الإسلامي الأول في مدينة الرباط عام ١٣٨٩ هـ / ١٩٦٩م على إثر مهاجمة الصهاينة للمسجد الأقصى وإحراقه، وقد شاركت فيه جميع الدول العربية والإسلامية.

وقد صدر عن المؤتمر الأول في بيانه الختامي عدة توصيات، من أهمها:

- تضامن الدول الإسلامية مع الدول العربية في المطالبة بانسحاب العدو الصهيوني من الأراضي العربية التي احتلت عام ١٣٨٧هـ/١٩٦٧م.
- تأييد الشعب الفلسطيني ومساندته في نضاله ضد الكيان الصهيوني.
- عودة القدس إلى وضعها السابق قبل عام ١٣٨٧هـ/١٩٦٧م.
- وكان من ضمن قرارات هذا المؤتمر أيضاً إنشاء منظمة التعاون الإسلامي التي عُهد إليها بمتابعة أوضاع قضية فلسطين والمقدسات الإسلامية في القدس، ومدد ذلك الحين عُقد عدد من المؤتمرات على مستوى القمة للدول الإسلامية، أو على مستوى وزراء خارجية الدول الإسلامية، وكانت قضية فلسطين ذات مكانة بارزة في اجتماعات تلك المؤتمرات.

### ◀ دعم المملكة العربية السعودية لقضية فلسطين:

- للمملكة العربية السعودية دور كبير ومهم في دعم قضية فلسطين ونصرة الحق، وتتجلى مواقفها تجاه القضية الفلسطينية فيما يأتي:
- الملك عبدالعزيز بن عبدالرحمن آل سعود:
  - رفض الملك عبدالعزيز وعد بلفور، والانتداب على البلاد العربية.
  - اجتماعه بالرئيس الأمريكي (روزفلت) في البحيرات العُمرّة في نهاية الحرب العالمية الثانية عام ١٣٦٤هـ لبحث قضية فلسطين، ومحاولة إقناعه بالأحق لليهود في أرض فلسطين العربية.
  - رفض المملكة العربية السعودية قرار هيئة الأمم المتحدة تقسيم فلسطين.
  - إسهام المملكة العربية السعودية بجيشها عندما أقرت الجامعة العربية التدخل العسكري في عام ١٣٦٧هـ/١٩٤٨م.
  - ترحيب المملكة العربية السعودية بألوف من الفلسطينيين ليعيشوا فيها بعد النكسة.

الملك سعود بن عبدالعزيز:

- أولى الملك سعود بن عبدالعزيز قضية فلسطين عناية خاصة، وذلك ببحث القضية في المحافل الدولية، وبذل المساعدات المادية والعينية للاجئين والفارين من جحيم الاحتلال، وكفالة أيتام اللاجئين الفلسطينيين.
- ومن المواقف قطع إمدادات النفط عن الدول المعتدية على مصر بقيادة إسرائيل عام ١٣٧٥هـ/١٩٥٦م.

### تعلم ذاتي

من أقوال الملك خالد بن

عبدالعزیز:

• «إن السلام الذي يمكن تحقيقه واستمراره في الشرق الأوسط إنما هو السلام القائم على الانسحاب من الأراضي العربية المحتلة والاعتراف للشعب الفلسطيني بحقوقه المشروعة الثابتة في أرضه ووطنه».

• «إن تحرير فلسطين وفي

مقدمتها القدس الشريف هي

قضية الإسلام والمسلمين الأولى».

• «إن واجب ما يفرضه هذا الوضع

الخطير على الأمة الإسلامية

جمعاء أن توحد صفها وأن تحشد

طاقاتها لتقف بجانب أشقائها

اللبنانيين والفلسطينيين معبرة عن

تضامنها معهم في رفض العدوان

والهزل على معاقبة المعتدي».

قالها في إثر تعرض اللبنانيين

والفلسطينيين لهجمة صهيونية

بشعة عام ١٤٠٢ هـ/١٩٨١ م.

ما الأفكار الرئيسية التي يمكنك

استنتاجها؟

الملك فيصل بن عبدالعزيز:

اتخذ الملك فيصل بن عبدالعزيز عدداً من المواقف تجاه قضية فلسطين، من أبرزها ما يأتي:

• التنديد بالصهيونية في جميع المؤتمرات العربية والإسلامية والمطالبة بوحدة المسلمين ضد الخطر الصهيوني.

• تبني الدعوة إلى التضامن الإسلامي.

• إرسال فرقة من الجيش السعودي للمشاركة في صد

الهجوم الصهيوني على البلاد العربية.

• الدعم المادي لدول المواجهة، والدعم المادي والمعنوي

للمقاومة الفلسطينية.

• القيام برحلات وزيارات رسمية لعدد من الدول الإفريقية

والإسلامية والأوروبية لشرح وجهة نظر المملكة بشأن خطر

الكيان الصهيوني على الأرض العربية.

• استعمال النفط سلاحاً فاعلاً في المعركة ضد الدول التي

تساند العدو الصهيوني وتدعمه معنوياً وسياسياً في عام

١٣٩٢هـ/١٩٧٣ م، وهو ما كان له أبعاد الأثر في توحيد صف

المسلمين وتضامنهم وجمع كلمتهم ضد العدو.

الملك خالد بن عبدالعزيز:

### لا بد من تحقيق السلام في الشرق الأوسط:

1- ان تحرير فلسطين وفي مقدمتها

القدس الشريف هي قضية الإسلام

والمسلمين الأولى

2- يجب توحد صفوف الأمة الإسلامية

لرفض العدوان ومعاقبة المعتدي

### معلومات إثرائية

خاض المواطن السعودي ضمن الجيش السعودي شرف القتال في فلسطين لاستعادة أراضيها، وعودة القدس الشريف. لمعرفة تلك المرحلة ومشاعر السعوديين وبطولاتهم يقرأ الطلبة كتاب صالح جمال الحبري (الجيش السعودي في فلسطين) ويصفون تلك الأحاسيس والأعمال البطولية في مقالة من صفحتين.

الملك فهد بن عبدالعزيز:

أعلن الملك فهد بن عبدالعزيز عندما كان ولياً للعهد عن مشروع سلام عربي عُرف بمشروع الأمير فهد، وطُرح على مؤتمر القمة العربي الثاني عشر في فاس عام ١٤٠٢هـ/١٩٨٢م، وجرى تبنيه بوصفه خطةً للسلام العربي في الدورة الثانية لهذا المؤتمر.

ومن أبرز الخدمات التي قدمتها حكومة المملكة العربية السعودية ما أصدره الملك فهد بن عبدالعزيز من توجيه بمعاملة الفلسطينيين معاملة السعوديين في التعليم والصحة وغيرهما من الخدمات.

كما وجّه الملك فهد بن عبدالعزيز بفتح باب التبرعات الشعبية لتسهم في دعم نضال الشعب الفلسطيني، وبلغت التبرعات أكثر من ٢٤٠ مليون ريال، كما شملت التبرعات تبرعات عينية، مثل:

السيارات، وسيارات الإسعاف، والعقارات، والمجوهرات، والمواد الطبية.

وبعد إعلان قيام دولة فلسطين عام ١٤٠٩هـ/١٩٨٨م سارعت المملكة العربية السعودية إلى الاعتراف بمكاتب منظمة التحرير الفلسطينية على أنها سفارات دبلوماسية تمثل دولة فلسطين، وبنت سفارة خاصة لدولة فلسطين في الرياض، وافتتحت رسمياً بحضور خادم الحرمين الشريفين الملك سلمان ابن عبدالعزيز عندما كان أميراً لمنطقة الرياض.

وشاركت المملكة العربية السعودية في عهد الملك فهد بن عبدالعزيز مراقباً في مؤتمر مدريد عام ١٤١٢هـ، وذلك في إطار دعمها لمسيرة السلام في الشرق الأوسط.

الملك عبدالله بن عبدالعزيز:

كان للملك عبدالله بن عبدالعزيز مواقف في وجه الاحتلال الإسرائيلي، إذ أجرى اتصالات مكثفة للضغط على العدو الإسرائيلي لإلزامه بتنفيذ القرارات الشرعية الدولية، ومن بينها الانسحاب الكامل من جميع الأراضي العربية المحتلة منذ عام ١٣٨٧هـ/١٩٦٧م.

وفي مؤتمر القمة العربية في القاهرة عام ١٤٢١هـ/٢٠٠٠م تقدمت المملكة العربية السعودية باقتراح لإنشاء صندوقين، الأول باسم (صندوق الأقصى) والثاني باسم (انتفاضة القدس)، ودعمت هذين الصندوقين بمبالغ كبيرة.

كما قدّم الملك عبدالله بن عبدالعزيز مبادرة سلام في مؤتمر القمة العربية عام ١٤٢٣هـ/٢٠٠٢م، تبنتها الدول العربية مشروعاً عربياً موحداً لحل النزاع العربي الفلسطيني، وتوفير الأمن في المنطقة.

وأدانت المملكة العربية السعودية الجدار العازل الذي بناه العدو الإسرائيلي، وضَمَّ أراضٍ عربية، مقدِّمةً مذكرة احتجاج لمحكمة العدل الدولية، فصدر قرار المحكمة بعدم شرعية هذا الجدار.

خادم الحرمين الشريفين الملك سلمان بن عبدالعزيز:

استمر الدعم في عهد خادم الحرمين الشريفين الملك سلمان بن عبدالعزيز تجاه قضية فلسطين في المجالات كافة (السياسية، والاقتصادية، والاجتماعية). وكانت فلسطين من أكثر الدول التي استقادت من مركز الملك سلمان للإغاثة والأعمال الإنسانية.

ولم تغب فلسطين عن خطابات خادم الحرمين الشريفين الملك سلمان بن عبدالعزيز، ومنها خطاب القمة العربية الثامنة والعشرين الذي قال فيه:

«يجب ألا تشغلنا الأحداث الجسيمة التي تمر بها منطقتنا عن تأكيدنا للعالم على مركزية القضية الفلسطينية لأمتنا، والسعي لإيجاد حل لها على أساس القرارات الشرعية الدولية ومبادرة السلام العربية».

قمة القدس ١٤٣٩هـ:

أطلق خادم الحرمين الشريفين الملك سلمان بن عبدالعزيز على القمة العربية التاسعة والعشرين التي عقدت في ١٤٣٩/٧/٢٩هـ في مدينة الظهران (قمة القدس)، وبين أن «فلسطين وشعبها في وجدان كل العرب والمسلمين جميعاً». وقد تضمن البيان الختامي لتلك القمة تأكيد مركزية قضية فلسطين بالنسبة للأمة العربية جمعاء، وتأكيد الهوية العربية للقدس الشرقية المحتلة، عاصمة دولة فلسطين، وأكد البيان أيضاً مبادرة خادم الحرمين الشريفين لدعم الاستراتيجيات لصيانة الأمن القومي العربي. وفي هذه القمة قدمت المملكة العربية السعودية دعماً سخياً يقدر بمئتي مليون دولار للاوقاف الإسلامية في القدس، ووكالة الأمم المتحدة لغوث وتشغيل اللاجئين الفلسطينيين (الأونروا).

التشويه للموقف العظيم:

نتيجة لمواقف المملكة العربية السعودية الصامدة تجاه القضية الفلسطينية منذ عهد الملك عبدالعزيز إلى اليوم؛ تشوّه بعض الجهات المعادية من العرب والصهاينة وغيرهم هذه المواقف بتزوير وثائق تزعم أن الملك عبدالعزيز باع أرض فلسطين للصهاينة!!!





١ صدر وعد بلفور المشؤوم الذي أدى إلى احتلال فلسطين وإنشاء وطن قومي لليهود فيها في عام:

١٩١٧هـ/ ١٩١٧م.  ١٣٢٥هـ/ ١٩٠٧م.

١٣٤٥هـ/ ١٩٢٧م.  ١٣٥٥هـ/ ١٩٢٧م.

٢ يذكر الطلبة واحداً من المزاعم الصهيونية بشأن أحقيتهم في أرض فلسطين العربة والد عليه.

يقولون بأنهم سكنوا فلسطين منذ قرابة الألف الأول قبل الميلاد ولذلك فهم أحق بها وقد روجوا لذلك مقولة باطلة وهي أن فلسطين ((أرض بلا شعب لشعب بلا أرض)) إن فلسطين وطن لشعب عريق هو الشعب الفلسطيني الذي هو جزء من الشعب العربي و الأمة الإسلامية و هو مقيم على هذه الأرض منذ أكثر من خمسة آلاف عام و تؤكد هنا على الحقيقة التاريخية الثابتة التي تفيد بأن العرب الكنعانيين و اليهوديين سبقوا الوجود اليهودي في فلسطين بأكثر من 1500 عام

٣ في خضم الصراع العربي مع الصهيونية ظهر ما يعرف بالكتاب الأبيض، فمن أصدره؟ وما مضمونه باختصار؟

أصدره مالكوم مكدونالد وزير المستعمرات البريطاني

مضمونه: إنشاء دولة مستقلة في فلسطين مع تهيئة الأوضاع السياسية في فلسطين انتقالية لمدة عشرة أعوام

٤ للملك عبدالعزيز ﷺ مواقف كثيرة لدعم القضية الفلسطينية، حاول بعض المغرضين تشويهها. يصف الطلبة بعض هذه المواقف بإيجاز.

- 1- رفض الملك عبد العزيز وعد بلفور والانتداب على البلاد
- 2- اجتماعه بالرئيس الأمريكي (روزفلت) في البحيرات المرة في نهاية الحرب العالمية الثانية عام 1364 هـ لبحث قضية فلسطين ومحاولة إقناعه بالاحق لليهود في أرض فلسطين العربية
- 3- رفض المملكة العربية السعودية قرار هيئة الأمم المتحدة تقسيم فلسطين

٥ أصدرت هيئة الأمم المتحدة قراراً بتقسيم فلسطين إلى دولتين: عربية ويهودية. يوضح الطلبة موقف المملكة العربية السعودية من ذلك. رفضت المملكة العربية السعودية قرار هيئة الأمم المتحدة بتقسيم فلسطين إلى دولتين

٦ وقع على مصر عدوان عُرف بالعدوان الثلاثي، فما الدول التي اشتركت فيه؟ ومتى كان ذلك؟ وكيف انتهى ذلك العدوان؟

الدول التي اشتركت فيه: إسرائيل وبريطانيا وفرنسا

كان لذلك: عام 1375 / 1956 م – انتهى ذلك العدوان: عودة سيناء وغزة إلى مصر مرة أخرى

٧ يتحدث الطلبة عن حرب عام ١٣٨٧هـ/ ١٩٦٧م وفق ما يأتي:

١. سبب الحرب: صرف الناس عن التفكير في مشكلاتهم الداخلية
٢. نتائج الحرب باختصار: أدت إلى زيادة نشاط المقاومة الفلسطينية كما أسهمت في تشكيل الوعي الحقيقي للأمة العربية والإسلامية

٨ في ظل الصراع العربي الصَّهْيُونِيّ، اندلعت حرب عُرفت بحرب العاشر من رمضان، فمتى حدثت؟ وماذا كان موقف المملكة العربية السعودية؟ حدثت في عام 1393 هجري / 6 أكتوبر 1973 ميلادي

## الوحدة الثالثة

### العالم العربي

#### الدرس التاسع: ❁

العالم العربي: الموقع والجغرافيا

#### الدرس العاشر: ❁

الإمكانات البشرية في العالم العربي

#### الدرس الحادي عشر: ❁

الإمكانات الاقتصادية في العالم العربي



مفهوم العالم العربي:

يُقصد بالعالم العربي تلك المساحة من الأرض التي تقع في جنوب غربي آسيا وشمال إفريقيا، ويدين معظم سكانه بدين الإسلام، ويتكلمون اللغة العربية، وتنظم دَوْلُه في جامعة الدول العربية.

موقع العالم العربي:

يصل عالمنا العربي بين ثلاث قارات، ويقع في جنوب غربي آسيا وشمال إفريقيا في نطاق جغرافي متصل، ويطل على محيطين، هما: المحيط الأطلسي، والمحيط الهندي، كما يطل على عدد من البحار (البحر المتوسط، والبحر الأحمر، والخليج العربي، وبحر العرب، وبحر عمان)، ويشرف على عدد من المضايق البحرية التي تربط طرق الملاحة الدولية كقناة السويس، ومضيق باب المندب، ومضيق هرمز، ومضيق جبل طارق.

في هذا الدرس

- جغرافية العالم العربي.
- أقاليم العالم العربي.
- السكان والاقتصاد.

مفاهيم ومصطلحات

المضايق البحرية: هي ممرات مائية ضيقة تربط بين المسطحات المائية المختلفة.



العالم العربي



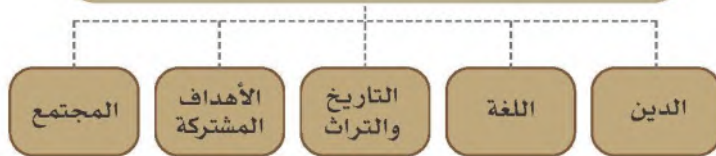
تتوزع مساحة العالم العربي على مجموعة من الوحدات السياسية في القسم الآسيوي والقسم الإفريقي وفق الآتي:

الدول العربية في القسم الآسيوي	الدول العربية في القسم الإفريقي
٢ كم ٣,٩٥٢,٣٧٠	٢ كم ٩,٨٧٢,٦٣٠

### ◀ الأهمية الإستراتيجية لموقع العالم العربي:

١. أن العالم العربي يتوسط العالم، ويمثل حلقة اتصال رئيسة تربط قارات العالم القديم الثلاث.
٢. أن فيه المسجد الحرام، والمسجد النبوي، والمسجد الأقصى؛ وهذا يجعل له منزلة ومكانة خاصة في قلوب المسلمين جميعاً.
٣. أنه يتحكم في المضائق والمعابر المائية التي تربط البحار والمحيطات التي يطل عليها، كقناة السويس، ومضيق باب المندب، ومضيق هرمز، ومضيق جبل طارق.
٤. اكتشاف النفط في العالم العربي أدى إلى ازدياد أهميته من الناحية الاقتصادية.
٥. أن امتداد العالم العربي من الشمال إلى الجنوب أدى إلى تنوع في النباتات، لكل منها صفاتها ومقوماتها الطبيعية، وهذا يساهم في تحقيق التكامل الشامل في العالم العربي، إذ إن التنوع يؤدي إلى مزيد من الترابط بين الأقاليم الجغرافية والبيئة.
٦. فإذا أضفنا الدعائم القوية الأخرى من الدين واللغة والتاريخ والأهداف المشتركة لشعوب العالم العربي، فإن ذلك مدعاة لتحقيق التكامل فيه.

### عوامل ترابط العالم العربي



مفاهيم ومصطلحات

الوحدة الطبيعية:

جزء من سطح الأرض يمتاز  
بسّمات طبيعية متشابهة  
كالتضاريس والمناخ والحياة  
النباتية والحيوانية تؤلف  
معاً وحدة طبيعية ترتبط  
جميع عناصرها بحيث تؤثر  
وتتأثر ببعضها.

الوحدات الطبيعية في العالم العربي:

أولاً: شبه الجزيرة العربية:

يقع شبه الجزيرة العربية، موطن العرب الأول، في جنوب غربي  
قارة آسيا، وتحيط به المياه من جميع الجهات ما عدا الشمال، إذ  
تلتقي حدوده الشمالية بكل من العراق والأردن.  
وتتكون الوحدة من الدول الآتية: المملكة العربية السعودية،  
ودولة الكويت، ودولة قطر، ومملكة البحرين، والإمارات العربية  
المتحدة، وسلطنة عمان، والجمهورية اليمنية.

الأهمية الإستراتيجية لموقع شبه الجزيرة العربية:

يمتاز موقع شبه الجزيرة العربية بمجموعة من الخصائص جعلت له أهمية كبيرة على مر العصور، ومن ذلك  
أنه:

- 1- مهبط الرسالة الخاتمة، وإليه تهفو قلوب المسلمين لأن فيه الكعبة المشرفة والأماكن المقدسة في مكة  
المكرمة والمدينة المنورة.
- 2- يتوسط قارات العالم.
- 3- يشرف على مضيقيّ هرمز وباب المندب.
- 4- يمثل معبراً مهماً للتجارة، و حلقة اتصال بين الأقاليم الحارة في جنوبي آسيا وجنوب شرقها والأقاليم  
المعتدلة والباردة في أوروبا.
- 5- يأتي في المركز الأول للنفط في العالم إنتاجاً وتصديراً واحتياطياً.

مناخ شبه الجزيرة العربية:

من الناحية التاريخية لأنه مهبط الوحي وإليه تهفو قلوب المسلمين لوجود الكعبة المشرفة والأماكن المقدسة الناحية الحضارية:

1- يتوسط قارات العالم

2- يشرف على مضيقي هرمز وباب

المنديب

3- يعد المركز الأول للنفط في العالم

إنتاجاً وتصديراً

فكر

يعد شبه الجزيرة العربية من أهم المواقع في العالم العربي من الناحية الحضارية والتاريخية.  
في رأيك ما السبب في ذلك؟

مفاهيم ومصطلحات

المناخ الصحراوي: مناخ قاري (حار جاف صيفاً، بارد ونادر المطر شتاءً، وتعتظم فيه الفروق بين درجة حرارة الصيف والشتاء والليل والنهار).



شبه الجزيرة العربية (مطبعة)



الأقاليم المناخية في العالم العربي

### ثانياً: الشام وبلاد الرافدين:

يطلق لفظ الشام على (سوريا ولبنان والأردن وفلسطين)، وتطلق بلاد الرافدين على (العراق).

يقع إقليم الشام والعراق في غربي قارة آسيا، وحدوده هي:

- تركيا من الشمال.
- المملكة العربية السعودية والكويت، والخليج العربي وخليج العقبة من الجنوب.
- إيران من الشرق.
- البحر المتوسط ومصر من الغرب.

### مظاهر السطح

يتكون سطح بلاد الشام

والعراق من التضاريس الآتية:

- السهول الساحلية الممتدة على البحر المتوسط.
- جبال كُردستان في شمال شرقي العراق.
- جبال الشام التي تمتد بموازاة البحر المتوسط في ساحله الشرقي من جبال

طوروس في الشمال حتى

خليج العقبة في الجنوب، وتتكون من عدة سلاسل، هي:

- جبال الأمانوس وسَمعان في سوريا.
- جبال العلويين في الغرب وجبال الزاوية في الشرق في سوريا.
- جبال لبنان الشرقية والغربية في لبنان.
- جبال الجليل وجبال نابلس وجبال الخليل في فلسطين.



▲ بلاد الشام ورافدين

### مفاهيم ومصطلحات

أخدود البحر الأحمر والأخدود الإفريقي: منخفض طولي تَشَكَّلَ بهبوط الأرض بين انكسارين متوازيين تقريباً، ويمتاز بشدة انحدار جوانبيه.  
مناخ البحر المتوسط: حار جاف صيفاً، دافئ ممطر شتاءً.

- سهول أخدود البحر الأحمر، وهي الأراضي المنخفضة الواقعة بين الجبال، والتي تبدأ من سهل الغاب في الشمال وسهل البقاع في لبنان ومنطقة الأغوار بين الأردن وفلسطين.
- هَضْبَة بادية الشام.
- السهول الفَيْصِيَّة وهي سهول دِجْلَة والفُرَات.

### المُنَاخ في الشام والعراق:

#### ١- مناخ البحر المتوسط:

يسود مناخ البحر المتوسط على طول سواحل البحر المتوسط، ومرتفعات الشام وشمال العراق، وتزداد الفروق الحرارية وتقل الأمطار كلما اتجهنا نحو الداخل.

#### ٢- المناخ الصحراوي:

يسود في بادية الشام حيث تزداد الفروق الحرارية بين الصيف والشتاء، وتندر الأمطار.

### ثالثاً: حوض نهر النيل:

يشمل حوض نهر النيل المناطق العربية التي يمر بها نهر النيل في رحلته من الجنوب إلى الشمال، وهي تمتد من جنوبي السودان حتى البحر المتوسط؛ وقد سميت الوحدة الطبيعية بهذا الاسم لاعتماد الحياة الاقتصادية في مصر والسودان على مياه نهر النيل.  
مظاهر السطح في حوض نهر النيل:

- السهول الساحلية الشمالية المطلة على البحر المتوسط، والشرقية المطلة على البحر الأحمر.
- سهول وادي نهر النيل ودلتاها وسهل الجزيرة بين النيلين الأبيض والأزرق في السودان، وهي من أكثر المناطق خصوبة في العالم العربي.
- مرتفعات دارفور وكُردْهَان في غربي السودان.
- جبال البحر الأحمر في شرقي مصر والسودان.
- الصحراء الشرقية في مصر والسودان.
- الصحراء الغربية في مصر.



حوض نهر النيل

### نَهْر النَّيْلِ:

ينبع نهر النيل من هضبة البحيرات (بحيرة فكتوريا، ألبرت، كيفو، كيوجا) في دولة أوغندا، وعند دخوله الأراضي السودانية تغذيه بعض الروافد بالمياه كنهـر السوباط وعطيرة والنيل الأزرق، ثم يتجه شمالاً خلال أراضي السودان ومصر حتى يصل إلى مدينة القاهرة، وعندها يتفرع إلى فرعين، هما: رَشيد ودمياط اللذان يصبان في البحر المتوسط، ويحصران بينهما منطقة الدلتا وهي منطقة سهلية مثثة الشكل مغطاة بالتربة الغرينية الخصبة.

### المُنَاخ في حوض نهر النيل:

يمكن أن نـمـيـز الأقاليم المناخية الآتية:

- ١ - مناخ البحر المتوسط: يمتد في الأطراف الشمالية من حوض نهر النيل على طول سواحل البحر المتوسط.
- ٢ - المناخ الصحراوي: يمتد في الأجزاء الوسطى من حوض نهر النيل.
- ٣ - المناخ المداري المطير: ويظهر في وسط السودان وجنوبها.

### تعلم ذاتي

- بالنظر إلى الخريطة يحدد الطلبة ما يأتي:
- موقع حوض نهر النيل.
  - حدود حوض نهر النيل.



مرئية فضائية لنهر النيل

### معلومات إثرائية

أسست المملكة العربية السعودية كياناً يضم الدول العربية والإفريقية المطلة على البحر الأحمر وخليج عدن، هي: المملكة العربية السعودية، وجمهورية مصر العربية، وجمهورية السودان، وجمهورية جيبوتي، وجمهورية الصومال، والمملكة الأردنية الهاشمية. ومن أبرز أهداف هذا الكيان تعزيز الأمن والاستقرار والتنمية في منطقة البحر الأحمر وخليج عدن.

### معلومات إثرائية

أقيم السد العالي على نهر النيل في جنوب أسوان للتقليل من خطر الفيضان، وللحصول على تدفق منتظم من المياه طوال العام، وقد تشكلت بحيرة عظيمة خلف السد تسمى بحيرة ناصر. وتوفر الكهرباء المولدة من تساقط مياه السد نسبة كبيرة من حاجة جمهورية مصر العربية للكهرباء.

### رابعاً: القرن الإفريقي (الصومال وجيبوتي):

يطلق اسم القرن الإفريقي على بلاد الصومال وجيبوتي، ويقع في شرقي قارة إفريقيا، ويمكن تحديد حدوده من الخريطة.

ويمتاز موقع هذا الإقليم بإشرافه على مضيق باب المنديب وخليج عدن والمحيط الهندي، وهو ما أكسبه أهمية تجارية وعسكرية عالمية، وجعله محط أنظار الدول الاستعمارية حتى إن الصومال قُسم بين ثلاث دول استعمارية.

### أشكال سطح وحدة القرن الإفريقي:

يتكون سطح القرن الإفريقي (كما يتضح من الخريطة) من ثلاثة أشكال، هي:

السهل الساحلي الشمالي: ويشرف على مياه خليج عدن.

السهل الساحلي الشرقي: ويشرف على مياه المحيط الهندي، ويجري في جزئه الجنوبي نهرًا جُوبا وشبييلي، وتمتد الأراضي الزراعية بينهما.

المرتفعات: تمتد بين السهول الساحلية الشمالية والشرقية، وتقع أعلى المرتفعات في المنطقة الشمالية، ومن أهمها جبل ستروود.

### المناخ في القرن الإفريقي:

يمتد القرن الإفريقي بين درجتَي العرض ١٣ درجة شمالاً ودرجتين جنوباً.

ويمكن أن نميز فيها الأقاليم المناخية الآتية:

١ - المناخ الموسمي: ويظهر في جيبوتي.

٢ - المناخ الصحراوي: ويظهر في شمالي الصومال ووسطه.

٣ - المناخ المداري المطير: ويظهر في جنوبي الصومال.



خرائط طبيعية لأقاليم القرن الإفريقي



مرفئة فضائية لمضيق باب المنديب

خاصةً المغرب العربي:

فكر

- ما سبب تسمية جبل طارق بهذا الاسم؟
- بالاستعانة بالخريطة:
- ما الدول التي تتحكم في المضيق؟
- ما البحار التي يربط المضيق بينها؟

- 1- سمي الجبل بهذا الاسم نسبة للقائد الإسلامي الأمير طارق بن زياد الذي دخل مياه المضيق في عام 711 م
- 2- يشرف على مضيق جبل طارق كل من المغرب وإسباني
- 3- البحر المتوسط والمحيط الأطلسي

العالم العربي، كما انها تسرف على مضيق جبل طارق.



المغرب العربي (طبيعية) ▲



▲ مربة فضائية لمضيق جبل طارق

### تضاريس المغرب العربي:

السهول الساحلية: تشرف على مياه المحيط الأطلسي والبحر المتوسط في كل من ليبيا وتونس والجزائر والمغرب وموريتانيا.  
الجبال: تتكون من عدة سلاسل جبلية موازية للبحر المتوسط، كجبال أطلس التل، وأطلس الصحراء، وجبال أطلس الريف، وأطلس العظمى، وأطلس الوسطى، وأطلس الداخلية، وتمتد جبال أطلس في تونس والجزائر والمغرب إضافة إلى الجبل الأخضر في ليبيا.

### معلومات إثرائية

#### مضيق جبل طارق:

طول هذا المضيق نحو ٥٦,٣ كم، وعرضه نحو ١٦ كم، ويصل بين البحر المتوسط والمحيط الأطلسي، ويعد من أكثر الممرات انشغالاً بمرور السفن، إذ تمر فيه نحو ١٥٠ سفينة يومياً؛ معظمها ناقلات نفط.

الصحراء الكبرى: وهي صحراء رملية تُشغّل مساحة واسعة من شمالي إفريقيا (٨ ملايين كم<sup>٢</sup>)، وتنتشر فيها بعض الواحات، ويظهر في جنوبها بعض الجبال كجبل العوينات.  
الأنهار: تجري في المغرب العربي أنهار قصيرة قليلة الاتساع، مثل: نهر أم الربيع في المغرب.

### المناخ في المغرب العربي:

تتباين الأنماط المناخية بين أجزاء المغرب العربي بسبب الامتداد الكبير واختلاف الموقع بالنسبة لدوائر العرض، ويمكن أن نميز الأقاليم المناخية الآتية:

مناخ البحر المتوسط: يمتد في الأطراف الشمالية من المغرب العربي على طول سواحل البحر المتوسط والمرتفعات.

المناخ الصحراوي: يمتد في الأطراف الوسطى والجنوبية من المغرب العربي.

المناخ المداري: ويظهر في جنوبي موريتانيا.



## الإمكانيات البشرية في العالم العربي

### الدرس العاشر

#### في هذا الدرس

- التوزيع الجغرافي لسكان العالم العربي.
- تركيب السكان.

#### تعلم ذاتي

- للاطلاع على الجدول وخريطة توزيع السكان، ثم الإجابة عن الأسئلة الآتية:
- ما أكثر الدول العربية سكاناً؟
- ما أقل الدول العربية سكاناً؟
- بم تفسر ذلك؟

الدولة	عدد السكان	الدولة	عدد السكان
مصر	١٠٠,٠٠٠,٠٠٠	الإمارات العربية المتحدة	٩,٥٤١,٦١٥
الجزائر	٤٢,٥٤٥,٩٦٤	لبنان	٦,٨٥٥,١١٢
السودان	٤٠,٨٧٥,٤٥٥	ليبيا	٦,٤٧٠,٩٥٦
العراق	٣٩,٣٢٩,٧٥٣	فلسطين	٤,٩٢٠,٧٧٤
المغرب	٣٨,٨٠٣,٥٠٠	عمان	٤,٦٥١,٧٠٦
المملكة العربية السعودية	٣٢,٤١٣,٦٦٠	الكويت	٤,٢٢٦,٩٢٠
اليمن	٢٨,٩١٥,٢٨٤	موريتانيا	٣,٩٨٤,٢٣٣
سورية	١٨,٢٨٤,٤٠٧	قطر	٢,٥١١,٦٤٣
الصومال	١٥,١٨١,٩٢٥	البحرين	١,٤٩٢,٥٨٤
تونس	١١,٤٤٦,٢٠٠	جيبوتي	١,٠٤٩,٠٠١
الأردن	١٠,٢٥٢,٧٠٠	جزر القمر	٨٥٠,٦٨٨

▲ عدد السكان في دول العالم العربي لعام ١٤٤٠ هـ / ٢٠١٩ م

يشهد العالم العربي نمواً سكانياً متسارعاً، وتقدر الزيادة السنوية بـ ٢,٨٪، أي بنحو ١٣,٥ مليون نسمة، وتختلف معدلات النمو السكاني في العالم العربي من دولة لأخرى

ما السبب؟

#### ◀ التوزيع الجغرافي لسكان العالم العربي:

يكشف توزيع سكان العالم العربي عن التخلخل وعدم الانتظام في التوزيع، إذ فيه مناطق مزدحمة بالسكان ومناطق قليلة السكان ومناطق أخرى نادرة السكان، وبالنظر إلى خريطة توزيع سكان العالم العربي يتضح ما يأتي:

- يتركز ٧٤٪ من سكان العالم العربي في المنطقة الواقعة بين درجتي العرض ٢٠-٣٧ درجة شمالاً، وتضم السواحل الشرقية والجنوبية للبحر المتوسط، ودلتا نهر النيل، ومعظم أراضي الشام والعراق، وتشكل هذه المناطق ١٧٪ من مساحة العالم العربي.
- يتركز ١٦٪ من سكان العالم العربي في المنطقة التي يسود فيها المناخ شبه الموسمي.
- يتركز ١٠٪ من سكان العالم العربي في الواحات، حيث تتوافر المياه في الصحاري، والمناطق التي يستخرج منها النفط.

### الكثافة السكانية:

تبلغ الكثافة السكانية العامة في العالم العربي نحو ٢٩ نسمة لكل كيلومتر مربع واحد، وهي كثافة منخفضة إذا قارناها بدول أخرى من العالم كاليابان والمملكة المتحدة حيث تبلغ ٣٣٠ نسمة/كم<sup>٢</sup>، و ٢٢٠ نسمة/كم<sup>٢</sup> على التوالي.

وتباين الكثافة السكانية العامة بين دول العالم العربي، إذ يمكن تمييز عدد من الأقاليم الجغرافية، هي: أقاليم ذات كثافة سكانية مرتفعة: وتضم دلتا نهر النيل في مصر، إذ تزيد الكثافة السكانية فيها على ١٥٠٠ نسمة/كم<sup>٢</sup>.

أقاليم ذات كثافة سكانية متوسطة: وتضم السواحل الشرقية والجنوبية للبحر المتوسط والعراق والسودان ووادي النيل، إذ تصل الكثافة السكانية فيها إلى ٢٥٠ نسمة/كم<sup>٢</sup>.

أقاليم ذات كثافة سكانية منخفضة: وتضم منطقة هضبة الشواطئ شمالي الجزائر، وشمالي ليبيا، وشمالي مصر ما عدا الدلتا، وشبه الجزيرة العربية حيث تصل الكثافة السكانية فيها إلى ٢٥ نسمة/كم<sup>٢</sup>.

أقاليم ذات كثافة سكانية منخفضة جداً: وتشمل صحراء الربع الخالي وبعض مناطق الصحراء الكبرى، حيث تكون الكثافة السكانية فيها نسمة واحدة/كم<sup>٢</sup>.



توزيع السكان في العالم العربي

### الخصائص السكانية لسكان العالم العربي

يُعدّ العالم العربي إقليماً متجانساً من الناحية السكانية إذ يتسم بما يأتي:

#### الزيادة الطبيعية للسكان:

يتسم سكان العالم العربي بارتفاع معدلات المواليد وانخفاض معدلات الوفيات، وهذا يعني ارتفاع معدلات الزيادة الطبيعية للسكان، فيبلغ متوسط معدل الزيادة الطبيعية لكل ١٠٠٠ من سكان العالم العربي ٢٣,٢٠، وهو يقارب ضعف معدل الزيادة الطبيعية لسكان العالم البالغ ١١,٨ لعام ٢٠١٧م، وإن كانت هذه

المعدلات تتفاوت من دولة لأخرى تبعاً للتباين الاجتماعي والاقتصادي والثقافي بين دول العالم العربي.

#### الزيادة غير الطبيعية للسكان:

تعد الهجرة من العوامل المؤثرة في تغير حجم السكان وتغير التركيب العمري والنوعي للسكان، سواء في المجتمع المهاجر إليه أو المهاجر منه، فدول الخليج العربية من المجتمعات العربية المهاجر إليها، في حين تأتي بلاد الشام واليمن ومصر والسودان والجزائر في مقدمة الدول المهاجر منها، سواء كانت الهجرة الخارجية إلى الدول العربية أو جهات أخرى من العالم، كما يؤثر العامل السياسي في حركة السكان من مكان لآخر، فهجرة الفلسطينيين بسبب الاحتلال الإسرائيلي أثرت في عدد السكان في الأقطار المجاورة كالأردن ولبنان.

### تركيب السكان:

#### أولاً: التركيب النوعي للسكان:

يشكل الذكور ٥٠,٩% من مجموع السكان، في حين تشكل الإناث ٤٩,١% من مجموع السكان في العالم العربي، وهي نسبة متقاربة تقارباً كبيراً، مع زيادة طفيفة للذكور. وتزيد نسبة الذكور على الإناث في دول الخليج العربي، في حين أنها تقل في اليمن والصومال وموريتانيا.

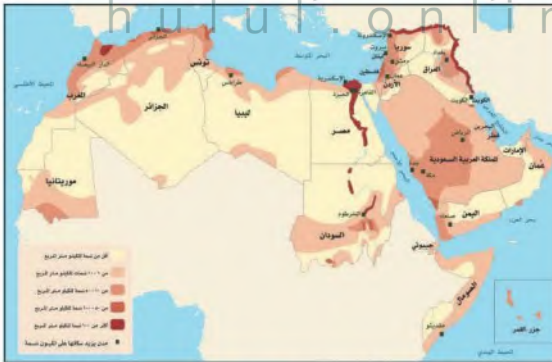
لماذا؟

#### مفاهيم ومصطلحات

النمو السكاني: نمو عدد السكان في منطقة ما بسبب الزيادة الطبيعية أو الزيادة غير الطبيعية.

الكثافة السكانية العامة: هي نسبة عدد السكان في دولة ما إلى مساحتها. الزيادة غير الطبيعية للسكان: هي ازدياد السكان الناشئ عن الهجرة.

▲ كثافة السكان في العالم العربي



العالم		العالم العربي	
النسبة	الفئة	النسبة	الفئة
٣٤	(١٥) عاماً فما دون	٣٩,٥	(١٥) عاماً فما دون
٦٠	عاماً (١٥-٦٥)	٥٧	عاماً (١٥-٦٥)
٦	عاماً فأكثر (٦٥)	٣,٥	عاماً فأكثر (٦٥)

⚠️ التركيب العمري للسكان في العالم العربي والعالم

### تعلم ذاتي

انظر الجدول، ثم أجب عن الأسئلة الآتية:

- لماذا تفسر ارتفاع نسبة صغار السن في دول العالم العربي؟
- لماذا تفسر ارتفاع نسبة الشيوخ في العالم مقارنة بالعالم العربي؟

### مفاهيم ومصطلحات

التركيب النوعي للسكان: توزيع أفراد المجتمع حسب النوع إلى ذكور وإناث.

التركيب العمري للسكان: توزيع أفراد المجتمع حسب الفئات العمرية إلى ثلاث فئات رئيسة هي: الأطفال، الشباب، الشيوخ.

نسبة الإعالة: هي نسبة عدد العاملين في المجتمع إلى غير العاملين.

ثانياً: التركيب العمري للسكان:

- يتقسم أفراد المجتمع حسب أعمارهم إلى ثلاث فئات رئيسة، هي:
- فئة الأطفال والصغار (١٥) عاماً فما دون، وهم الأفراد المعالون في المجتمع؛ لأنهم دون سن العمل القانوني.
  - فئة الشباب والقادرين على العمل (١٥-٦٥) عاماً، وهم الأفراد المعيلون ويحملون توفير مستلزمات العيش لأنفسهم ولغيرهم من أفراد أسرهم.
  - فئة الشيوخ والمسنين (٦٥) عاماً فأكثر، وهم الأفراد المتقاعدون والذين تركوا العمل بسبب كبر السن، وهم معالون أيضاً في الأغلب.

من دراسة خريطة توزيع المدن العربية الكبرى نستنتج ما يأتي:

- ١- تتركز المدن في السواحل، ولا سيما على ساحل البحر المتوسط في بلاد الشام والمغرب العربي، وكذلك ساحل المحيط الأطلسي، وذلك لمناخها المعتدل، ووفرة الأحوال الملائمة لنشأة الموانئ والمراكز التجارية.
  - ٢- تكثر المدن على ساحل الخليج العربي، ويعود نموها بمعدلات كبيرة إلى ظهور النفط.
  - ٣- من المدن مدن داخلية مهمة كانت وما زالت عواصم مهمة، مثل: مكة المكرمة، والمدينة المنورة، والقدس، والرياض، ودمشق، وبغداد، والقاهرة، وعمّان، وصنعاء.
- شهد العالم العربي في سنوات النصف الثاني من القرن العشرين تحولات كبيرة سياسية واقتصادية واجتماعية، وكان لهذه التغيرات الاقتصادية والاجتماعية أثرها في السكان، ولعل أول ما تأثر بها معدلات الوفيات، إذ انخفضت معدلات الوفيات السنوية ووفيات الأطفال، وارتفع معدل عمر الإنسان فيبلغ (٦٢) عاماً.



## الإمكانات الاقتصادية في العالم العربي

### الدرس الحادي عشر

#### في هذا الدرس

- الثروة المعدنية.
- التشاؤم الاقتصادي.

يتمتع العالم العربي بموارد اقتصادية وفيرة ومتنوعة، تتمثل في ثروات حياها الله هذا العالم، وأهم هذه الثروات والأنشطة:

#### الثروة الزراعية:

يعد العالم العربي زراعياً بالدرجة الأولى، وتمثل الزراعة الحرفة الرئيسية من حيث عدد العاملين فيها، إذ يستأثر قطاع الزراعة بنحو ٣٠٪ من إجمالي القوى العاملة، وإن كانت هذه النسب تتفاوت من دولة

إلى أخرى في العالم العربي لأسباب متعددة، كتوافر مقومات الزراعة، ومدى تعدد الحرف الإنتاجية الأخرى. وتسهم الزراعة بنصيب كبير في الدخل القومي لمعظم الدول العربية (ما عدا الدول التي تعتمد في دخلها الوطني على إيرادات النفط كالمملكة العربية السعودية والكويت وقطر والإمارات والعراق وليبيا)، ويمثل الناتج الزراعي للدول العربية نحو ١٢.٢ من الناتج المحلي الإجمالي، وتتفاوت من دولة إلى أخرى، وبصورة عامة يُلاحظ تراجع السكان الزراعيين في البلدان العربية في السنين الأخيرة.

وتبرز أهمية الزراعة فيما يأتي:

- أنها تمد السكان بجاتهم الغذائية، كالحبوب والخضراوات والفاكهة والسكر والزيت.
- أن عدداً كبيراً من سكان العالم العربي يعملون في الزراعة أو الأعمال المتصلة بها كالنقل والتجارة.
- أنها تسهم في توفير فرص العمل في المناطق الزراعية.
- أنها تعد مصدراً مهماً للدخل الوطني.
- أنها تسهم في توفير المواد الخام للصناعة، كالقطن وقصب السكر.



السهول في العالم العربي

بعض المحاصيل الزراعية في العالم العربي



القمح



التمر



التفاح



إنتاج المحاصيل الزراعية في العالم العربي

مقومات الزراعة في العالم العربي



المحاصيل الزراعية في العالم العربي:

الحبوب:

الحبوب هي أهم المحاصيل الزراعية في العالم العربي، ومن أنواعها القمح والشعير والذرة والأرز، وتنتج في مناطق متعددة من العالم العربي، كبلاد الشام ومصر والعراق ودول المغرب العربي والمملكة العربية السعودية.

الأشجار المثمرة:

اشتهرت السهول الساحلية في بلاد الشام بزراعة الأشجار المثمرة وبخاصة أشجار الحمضيات. كما اشتهرت سهول وادي الرافدين والمملكة العربية السعودية بزراعة التين، واشتهرت سهول تونس بزراعة الزيتون، وجزر القمر بزراعة القرنفل وجوز الهند. كما ينتج العالم العربي غلات صناعية وتجارية كالقطن والبن وقصب السكر وبنجر السكر التي درج الاقتصاديون على تسميتها بالمحاصيل النقدية.

ما سبب تسميتها بهذا الاسم؟

وتشير الدراسات الحديثة إلى أن الزراعة في العالم العربي تواجه مشكلات، أهمها ما يأتي:

**مفاهيم ومصطلحات**

**الزراعة البعلية**  
هي الزراعة التي تعتمد على مياه الأمطار، وتسمى أيضاً بالزراعة المعطرة.

- ١- الاعتماد على الاستيراد من الخارج لسد حاجة السكان.
- ٢- صغر المساحات الصالحة للزراعة بسبب انتشار الجفاف.
- ٣- عدم انتظام سقوط الأمطار في مناطق الزراعة البعلية، إذ يؤدي تدبذّب مقدار الأمطار إلى تدبذّب إنتاج المحصولات.
- ٤- هجرة الفلاحين من القرى إلى المدن.
- ٥- عدم استعمال الأساليب العلمية في الزراعة كالأسمدة والبذور المحسنة الملائمة للبيئة العربية.
- ٦- التوسع في استعمال المبيدات.
- ٧- نقص تأهيل الفنيين.
- ٨- ضعف مجالات البحث العلمي الزراعي.

### ◀ الرعي والثروة الحيوانية:

- تعد الثروة الحيوانية من الموارد الاقتصادية المهمة في العالم العربي، وتتجلى أهميتها في كونها مصدراً أساسياً للدخل الوطني في كثير من الدول العربية، كالسودان والصومال وموريتانيا، وهي مصدر للغذاء لنسبة كبيرة من سكان العالم العربي، ومصدر للأسمدة الطبيعية.
- تشغل المراعي نحو ٢٥% من مساحة العالم العربي، ويمكن تحديدها فيما يأتي:
- ١- حشائش السافانا (المراعي الحارة): وتمتد في جنوبي العالم العربي حيث تُربى الأغنام في المراعي الفنية بها، وتُربى الماعز والإبل في المراعي الفقيرة منها.
  - ٢- حشائش الإيستبس (المراعي المعتدلة): وتمتد في شمالي العالم العربي حيث تُربى فيها الأغنام والماعز والأبقار.



الثروة الحيوانية في العالم العربي

مزرعة أبهان في المملكة العربية السعودية

### الثروة السمكية:

يمتلك العالم العربي سواحل بحرية طويلة، إضافةً إلى المياه الداخلية من بحيرات وأنهار تعيش فيها أنواع متعددة من الأسماك تعد مصدراً رئيساً للغذاء والدخل لسكان السواحل في تلك الدول، وتظهر أهمية الثروة السمكية في كونها تعوض كثيراً في سد النقص الغذائي للشعوب العربية.

وقد أخذت معظم أقطار العالم العربي تعمل جاهدة لتحسين إنتاجها من الأسماك وتنمية ثروتها السمكية بالوسائل العلمية الحديثة في الصيد والتعليب والتخزين لسد حاجات السوق المحلية وتصدير الفائض للأسواق الخارجية، وعلاوةً على الأسماك تحتوي البحار على مصادر وثروات طبيعية أخرى ذات أهمية اقتصادية، كالإسفنج والمرجان والأملاح.

وتتوزع مصايد الأسماك في العالم العربي التوزع الآتي:

- مصايد المحيطات والبحار: في المحيط الأطلسي، والبحر المتوسط، والبحر الأحمر، وبحر عُمان، والخليج العربي، وبحر العرب.
- مصايد البحيرات: في البحيرات المصرية الشمالية، وبحيرة قارون وناصر.
- مصايد الأنهار: في نهر النيل وِدجلة والفُرات.
- مزارع لتربية الأسماك: في مناطق متعددة من العالم العربي.

### ◀ الثروة المعدنية:

تتسم الموارد المعدنية بأهمية إستراتيجية متميزة تفوق موارد الثروة الاقتصادية الأخرى؛ لأنها في تطوير النشاط الصناعي، كما تعد مصدراً من مصادر الحصول على الموارد المالية التي تسهم في التطور الاقتصادي، ويعد العالم العربي من الأقاليم الغنية بالمعادن كالحديد والزنك والزنبق والرصاص والمنجنيز والكروم وانفوسفات والكبريت، وتعد مصر ودول المغرب العربي أكثر الدول العربية إنتاجاً لها. ويمثل النفط أهم ثروة معدنية في العالم العربي، ومصدراً للطاقة، وهو ما أعطى قيمة إستراتيجية كبرى للعالم العربي، وله أثره الكبير في الحياة الاقتصادية والاجتماعية، وتوضح الخريطة أهمية النفط.



⚠ الإنتاج العربي من النفط

يتميز النفط العربي بعدة خصائص، مثل:

- سهولة استخراجه ووجود الآبار على أعماق قريبة من سطح الأرض؛ ولمصاحبة أغلب حقول النفط للغاز الطبيعي الذي يُسهّل ضغطه ضخّ النفط.
- غزارة إنتاج حقول النفط.
- قرب حقول النفط من موانئ التصدير.
- توسط موقع العالم العربي بين الأسواق الاستهلاكية العالمية؛ بين كل من اليابان وشرق آسيا من جهة ودول أوروبا من جهة أخرى.

من مطالعة الخريطة السابقة يتضح أن المناطق الرئيسية لإنتاج النفط في العالم العربي هي في نطاقين مهمين:

الأول: في قارة آسيا، حيث يمتد من عمان على الخليج العربي حتى شمالي العراق.  
الثاني: في قارة إفريقيا من مصر شرقاً حتى الجزائر غرباً.

### الإنتاج والاحتياطي في العالم العربي:

يأتي العالم العربي في مرتبة متقدمة في إنتاج النفط، فقد بلغ الإنتاج العربي من النفط ٣١٪ من الإنتاج العالمي لعام ١٤٣٧هـ/٢٠١٦م، وتتصدر دول الخليج دول العالم العربي في إنتاج النفط، وتعد المملكة العربية السعودية المنتج الأول له في العالم.  
كما يحتزن العالم العربي أكبر قدر من احتياطي النفط في العالم، وتبلغ نسبة الاحتياطي العربي لعام ١٤٣٧هـ/٢٠١٦م ٤٧٪ من الاحتياطي العالمي، وهو ما يجعل العالم العربي صاحب المكانة الأولى في العالم من حيث الإنتاج والاحتياطي والتصدير.

### استهلاك النفط في العالم العربي:

تُقدَّر نسبة استهلاك الدول العربية من النفط الخام بـ ٥٪ من إجمالي النفط الخام عالمياً، أي ما يمثل ١٠٪ من إنتاجه النفطي، وقد يَصْرُف ذلك بكون الصناعة العربية في مراحلها الأولى، لذلك يَسَوَّق ويصدَّر إلى دول العالم الصناعية في أوروبا واليابان والولايات المتحدة الأمريكية عبر وسيلتين، هما:  
١- الأنابيب: حيث ينقل النفط من حقول الإنتاج إلى موانئ التصدير.  
٢- الناقلات: حيث ينقل النفط من الموانئ القريبة لحقول الإنتاج إلى مناطق الاستهلاك.

### الأهمية الاقتصادية للنفط العربي:

- يعد العالم العربي أكبر منتج للنفط في العالم، فقد أنتج ٣١٪ من إنتاج العالم لعام ١٤٣٧هـ/٢٠١٦م.
- يعد النفط العمود الفقري لاقتصاد معظم الدول العربية المنتجة له، إذ يمثل أكثر من ٩٠٪ من صادرات بعض الدول العربية، مثل دول الخليج العربي.
- يعد العالم العربي أكبر مُصدِّر للنفط، حيث تصدر أقطار العالم العربي ٥٠٪ من صادرات النفط في العالم.
- يعد النفط من أهم أنواع الوقود التي استعملت في الصناعة والنقل.
- يعتمد إنتاج الكهرباء في معظم الدول العربية على النفط ما عدا مصر.
- للنفط أهمية إستراتيجية في الحروب، إذ استعملت المملكة العربية السعودية النفط سلاحاً فاعلاً في المعركة العربية ضد العدو المحتل لفلسطين والأراضي العربية، في الأعوام ١٣٧٦هـ/١٩٥٦م، و١٣٨٧هـ/١٩٦٧م، و١٣٩٣هـ/١٩٧٣م.

## أثر النفط في التنمية في العالم العربي:

أحدث اكتشاف النفط تأثيرات عميقة وكبيرة في جميع المجالات والأنشطة الاقتصادية والاجتماعية في العالم العربي، ويتضح ذلك فيما يأتي:

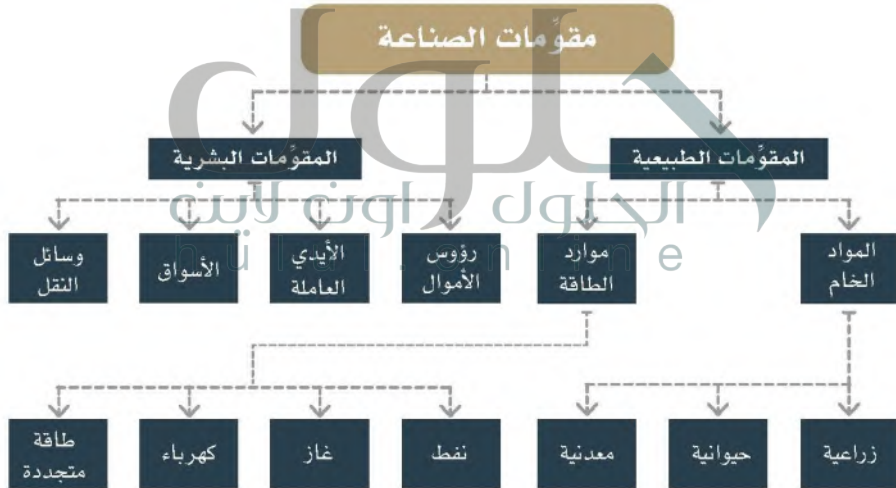
- استثمرت العائدات المالية الضخمة التي نتجت من تصدير النفط في تطوير الخدمات البلدية واتساع دائرة الخدمات الصحية والعمرائية والتعليمية في العالم العربي، فشُقت الطرق ومُدت خطوط المواصلات ووُسِّعت المرافئ والمطارات، وبُنيت المدارس وشُيِّدت الجامعات وأقيمت المستشفيات والمراكز الصحية، وأنشئت مدن عربية جديدة وتوسعت مدن أخرى.
- يشكل النفط قاعدة صناعية تتركز عليها المشروعات التنموية، فقد أمَّن رؤوس الأموال اللازمة للصناعة والطاقة والمواد الأولية التي تعد أسس الانطلاق الصناعي.
- أسهمت صناعات استخراج النفط والغاز الطبيعي، والصناعات المرتبطة بها - كصناعة التكرير - في تكوين نواة لقيام صناعات عالية التقنية في العالم العربي، كصناعة البتروكيماويات.
- شملت أهمية النفط العربي الجانب الإنساني، فقد قدمت الأقطار العربية النفعلية المساعدات المالية الكبيرة للدول النامية، سواء أكانت قروضاً طويلة الأجل أم منجاً، وكانت المملكة العربية السعودية سباقة في هذا المجال.

### معلومات إثرائية



### أهمية الصناعة:

- استثمار الثروات الوطنية في شكل مُنتَج يعكس على قوة الاقتصاد العام ونمو الدخل الوطني.
- استيعاب أعداد كبيرة من الأيدي العاملة بأجور مرتفعة.
- رفع قيمة المواد الخام بتحويلها إلى سلع ومنتجات أخرى.
- توفير حاجات العالم العربي من المنتجات الصناعية.
- تحقيق الرفاهية وارتفاع مستوى المعيشة.
- تطوير القطاعات الأخرى كتحديث القطاع الزراعي وتحسين إنتاجه، كما تؤثر الصناعة في قطاع الخدمات، فعمليات المصارف والخدمات الطبية والتعليمية تتطور بتأثير التقنيات الحديثة التي تؤمنها الصناعة في جميع المجالات.



## ◀ أنواع الصناعات في العالم العربي:



الصناعات الغذائية في العالم العربي



صناعة السيارات في العالم العربي

تصنف الصناعات حسب طبيعتها إلى نوعين، هما:

**الصناعات الاستخراجية:** وتشمل استخراج المواد المعدنية من باطن الأرض، مثل النفط والمعادن الأخرى.

**الصناعات التحويلية:** وتشمل تحويل المواد الخام إلى منتجات صناعية جديدة تختلف جوهرياً عن المادة الخام التي صنعت منها، وهي على أنواع، منها:

١- الصناعات الاستهلاكية: مثل الصناعات النسيجية، والصناعات الغذائية كاللبن ومشتقاتها، واستخراج الزيوت النباتية والحيوانية. وتحظى الصناعات الغذائية بأهمية متزايدة، وتتمو بمعدلات عالية في أغلب دول العالم العربي؛ لأهمية هذه الصناعات، وإسهامها في تحقيق الأمن الغذائي.

٢- الصناعات الثقيلة: وتشمل صناعة الحديد والصلب، وتكرير النفط، والأسمدة، والصناعات الكيماوية.

٣- الصناعات التقليدية: وهي الصناعات التي تعتمد على مواد البيئة المحلية، وعلى المهارة اليدوية، مثل صناعة الأدوات النحاسية والتحف والمصوغات في مصر وسوريا والأردن والمغرب.

تواجه الصناعة العربية عدة مشكلات، منها:

- منافسة الصناعات الأجنبية.
- الضعف الفني والتقني وفقدان تاهيل الأيدي العاملة.
- فقدان تكامل وسائل النقل.
- صغر حجم المؤسسات الصناعية بسبب نقص رأس المال المستثمر.
- التشابه بين الإنتاج الصناعي في دول العالم العربي كالصناعات الغذائية.
- اعتماد الصناعات العربية على الآلات والمعدات والتقنية المستوردة.
- ضعف استعمال التقنيات الحديثة في مجال المعلومات على الرغم من أهميتها الحيوية في اكتشاف أسواق جديدة، والتعريف بالسلع المتاحة واتخاذ القرارات المناسبة في إطار أوضاع السوق المحلية والأسواق الخارجية.
- تركّزها في المدن الكبرى ولا سيما في العواصم، وهذا له آثاره الاقتصادية والاجتماعية، التي تتمثل في تزايد الحاجة إلى توفير السكن والتعليم والرعاية الصحية وصعوبة حركة النقل في تلك المدن.



توزيع الصناعات العربية

### تعلم ذاتي

بالاستعانة بخريطة توزيع الصناعة العربية:  
 • تحدد مراكز كل من الصناعات النضلية،  
 والصناعات الغذائية، والصناعات الثقيلة.  
 • يفسر الطلبة التوزيع الجغرافي لأنواع  
 الصناعات في العالم العربي.

### التكامل الاقتصادي بين دول العالم العربي:

تتوافر في العالم العربي إمكانيات وفيرة، يمكن أن يؤدي التكامل بينها إلى تحقيق الاكتفاء الذاتي من كثر من السلع، وتحقيق التنمية الشاملة، وأن يجعل منه قوة سياسية واقتصادية، ومن مقومات التكامل الاقتصادي بين دول العالم العربي:

- الأهمية التجارية للموقع الجغرافي لدول العالم العربي.
- امتداد العالم العربي على مساحة واسعة أدى إلى تباين طبيعي بين أجزائه وتنوع الإنتاج الزراعي والحيواني.
- ترامي أطراف العالم العربي وتنوع خصائصه الجيولوجية أسهم في تنوع المعادن ومصادر الطاقة.
- توافر سوق استهلاكية كبيرة.
- توافر رؤوس الأموال في العالم العربي وبخاصة في الدول النفطية التي يمكن أن تمويل المشروعات الصناعية.

### مفاهيم ومصطلحات

**المناطق الحرة:** مساحات قريبة من المرافئ، وتخضع لرقابة الدولة، تنشأ فيها صناعات مخصصة للتصدير ومعفاة من الضرائب والرسوم الجمركية كي تحافظ على قدرة تنافسية عالية.

• توافر الأيدي العاملة في العالم العربي خصوصاً في الدول غير النفطية، ومن مميزات الطاقة البشرية في العالم العربي تجانس السكان وانسجامهم، ويعود ذلك إلى الروابط المتعددة الوثيقة، ولعل من أهمها رابطة الدين الإسلامي الذي يعدّ عاملاً قوياً للوطن العربي، وكذلك روابط الثقافة المشتركة كاللغة العربية والتاريخ المشترك والأمال المشتركة، إضافةً إلى وحدة التقاليد والعادات.

ويمكن القول إن التكامل الاقتصادي بين أجزاء العالم العربي له إستراتيجياته السياسية والاقتصادية، ويمكن تذليل الصعوبات التي

تقف في طريق التكامل الاقتصادي بالتخطيط العربي المشترك والرغبة الصادقة في ذلك، ويمكن اقتراح النقاط الآتية أساساً لنجاح هذا التكامل:

- إعداد خطط شاملة في جميع دول العالم العربي لتصل إلى درجة متقاربة من النمو الاقتصادي، ويكون لكل دولة نوع من التخصص في إنتاج السلع التي تتوافر فيها مقوّمات ملائمة لإنتاجها، مثل توطين صناعة البتروكيماويات في دول الخليج العربي، والصناعات الغذائية في الدول الزراعية العربية كمصر وسوريا والسودان، وتوطين صناعة المنسوجات في مصر وسوريا ولبنان، بما يسهم في تخفيض تكلفة الإنتاج وتحسين نوعيته وجعله أقدر على المنافسة.
- تشجيع انتقال الأيدي العاملة ذات الخبرة الفنية وفق تخطيط يحقق أهداف التنمية في العالم العربي.
- تطوير الصناعات التحويلية التي تتوافر لها المقوّمات الصناعية، كالخامات الزراعية والحيوانية.
- تنظيم طرق النقل ووسائله، ومد شبكة الطرق والسكك الحديدية في كل دولة وربطها ببعضها ببعض، وربط العالم العربي بأسطول بحري وجوي.
- العمل لتوسيع العلاقات التجارية العربية والسوق العربية المشتركة.



تقويم  
الوحدة الثالثة  
الحلول اون لاين  
hulul.online

١ يفترض الطلبة أنهم مشاركون في لقاء مع طلبة من بلد عربي آخر وطلب منهم أفكار لتحقيق التكامل العربي في الجوانب الاقتصادية، فما تلك الأفكار؟

- 1- تشجيع انتقال الأيدي العاملة ذات الخبرة الفنية
- 2- تدريب الأيدي العاملة العربية وتمكنها من استيعاب التقنيات الحديثة لتطوير أساليب الإنتاج
- 3- العمل لتوسيع العلاقات التجارية العربية والسوق العربية المشتركة
- 4- توافر رؤوس الأموال في العالم العربي وبخاصة في الدول النفطية التي يمكن ان تمول المشروعات الصناعية

٢ يكمل الطلبة الفراغات الآتية:

- أ- لموقع العالم العربي مميزات، من أهمها: ..... الموقع الجغرافي
- ب- مقومات الصناعة كثيرة، منها: مقومات ..... طبيعية  
ومقومات ..... بشرية
- ج- يرتبط العالم العربي بروابط ..... الدين ..... و ..... اللغة العربية
- و ..... التاريخ

٣ يناقش الطلبة دور النفط في تنمية العالم العربي.

- 1- استثمار العائدات المالية الضخمة للنفط في الدول العربية بإنشاء المطارات والمدارس الجامعات وأنشئت المدن العربية
- 2- أسهمت صناعات استخراج النفط في تكوين نواة لقيام صناعات عالية التقنية في العالم العربي

٤ يبيّن الطلبة أبرز المظاهر الجغرافية في حوض نهر النيل.

- يتبع بحر النيل بحيرة فكتوريا في دولة أوغندا. وعند دخوله الأراضي السودانية تغذيه بعض الروافد بالمياه كنهـر السوبات و عطبرة والنيل الأزرق
- ثم يتجه شمالا عبر أراضي السودان ومصر حتى يصل إلى مدينة القاهرة

٥ أنشأت المملكة العربية السعودية كياناً يضم الدول العربية والإفريقية المُطَلَّة على البحر الأحمر وخليج عدن، يبين الطلبة من خلال مصادر البحث المختلفة الفوائد السياسية والاقتصادية لذلك.

يعتمد الاقتصاد السعودي في معظمه على تصدير النفط الذي جعل من الوصول إلى ممرات الشحن البحرية أمراً بالغ الأهمية للمملكة والتي تصدر النسبة الأكبر من منتجاتها النفطية المستخرجة لدى السعودية مصلحة استراتيجية في الحفاظ على أمن البحر الأحمر وحمايته بما يمكنها من الوصل الأمن جنوباً إلى خليج عدن والمحيط الهندي عبر مضيق باب المندب

٦ ما المقصود بالقرن الإفريقي؟ وماذا يمتاز موقعه؟  
المقصود بلاد الصومال وجيبوتي يمتاز الموقع بأشرفه على مضيق باب المندب وخليج عدن وهذا ما اكسبه أهمية تجارية عالمية

٧ اسم (المغرب العربي) يطلق على عدد من الدول العربية، ويُعدُّ من أكبر الأقاليم العربية مساحة، يُكمل الطلبة الفراغات الآتية:

- أ- أسماء هذه الدول **ليبيا - تونس - المغرب - موريتانيا**
- ب- الممران المائيان اللذان يطل عليهما هذا الإقليم هما:

المحيط الأطلسي غرباً والبحر المتوسط شمالاً

## الوحدة الرابعة

### الأحداث العالمية المؤثرة في العالم

✿ **الدرس الثاني عشر:**

الكشوف الجغرافية

✿ **الدرس الثالث عشر:**

الحرب العالمية الأولى ١٩١٤-١٩١٨م

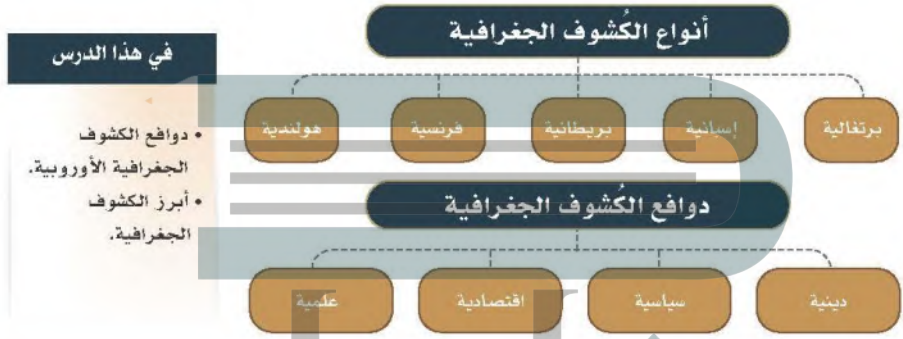
✿ **الدرس الرابع عشر:**

الحرب العالمية الثانية ١٩٣٩-١٩٤٥م

# الكشوف الجغرافية

## الدرس الثاني عشر

الكشوف الجغرافية: هي الرحلات البحرية الواسعة التي قام بها بعض الأوروبيين في القرن الخامس عشر الميلادي؛ لاكتشاف مناطق جديدة لأسباب اقتصادية ودينية واجتماعية ومعرفية.



الكشوف الجغرافية

كريستوفر كولومبوس    أمريكو فسبوتشي    ماجلان    فاسكو داجاما

## تراجم

علماء مسلمون كان لهم أثر في تقدم المعرفة الجغرافية:

**المقدسي:** شمس الدين أبو عبدالله محمد، عالم من علماء المسلمين في الحقل الجغرافي أصبحت له نظرياته المشهورة في هذا الميدان العلمي، ومن أشهر كتبه (أحسن التقاسيم في معرفة الأقاليم). توفي عام ٣٨١ هـ/٨٩٤م.

**البكري:** أبو عبيد عبدالله، من علماء الأندلس، له كتابان مشهوران، هما: (المسالك والممالك) و(معجم ما استعجم من أسماء البلاد والمواضع). توفي عام ٤٨٧ هـ/١٠٩٤م.

**الإدريسي:** محمد بن عبدالله بن إدريس، عاصر ملك صقلية، وألف له كتابه المشهور (نزهة المشتاق في اختراق الآفاق)، ثم تولى رسم خريطة العالم، توفي عام ٥٦٠ هـ/١١٦٥م.

**ابن ماجد:** هو شهاب الدين أحمد بن ماجد بن محمد، من نسل أبي الركايب النجدي، ولد عام ٨٣٥ هـ/١٤٢٢م وتوفي عام ٩٠٦ هـ/١٥١١م، عالم وبحارة عربي من وسط شبه الجزيرة العربية، عاش على سواحل الخليج العربي، لقب بعدة ألقاب، منها (الريس)، و(المعلم)، و(الرتان)، و(أسد البحار)، ورث الملاحة من أبيه صاحب (الأرجوزة الحجازية)، وجده يعد أفضل ربابين الساحل الهندي الغربي في القرنين الخامس عشر والسادس عشر الميلاديين مقدره ونزاهة، وهو أول من نظم قواعد علم البحار في مصنفات متبعاً أساليب البحث العلمي القائمة على الملاحظة والتجربة.

## دوافع الكشوف الجغرافية الأوروبية:

- رغبة الأوروبيين في نشر ديانتهم.
- رغبة الأوروبيين في البحث عن طرق تجارية لا تمر بالبلاد العربية ومنافسة العرب في الجانب الاقتصادي.
- رغبة دول أوروبا في السيطرة على بلاد جديدة وتوسيع ممتلكاتهم فيها والسيطرة على مقوماتها الاقتصادية، خصوصاً بعد الزيادة الكبيرة في أعداد السكان في البلدان الأوروبية.
- دعم الكنيسة الأوروبية والبابا لحركة الكشوف الجغرافية، إذ أصدرت البابوية مراسيم حق ملكية الأقاليم المكتشفة لملوك البرتغال والإسبان.
- الرغبة في الحصول على منتجات الشرق من المعادن النفيسة، والعلطور، والبخور، والأقمشة الحريرية، والمسك، والتوابل، مباشرة دون المرور بأراضي العرب.
- حب المعرفة الجغرافية والرغبة في تأكيد نظرية كروية الأرض التي اقتنع بها مجموعة من البحارة المغامرين نتيجة تقدم البحث العلمي في أوروبا وإطلاعهم على علوم من سبقهم.



رسم تخيالي للبحار العربي أحمد بن ماجد النجدي

### أبرز الكشوف الجغرافية:

#### الكشوف الجغرافية البرتغالية:

#### اكتشاف طريق رأس الرجاء الصالح:

أسهم في هذا الكشف بحارة كثيرون لعل من أهمهم البحار البرتغالي (الأمير هنري الملاح) الذي كان لجهوده الفضل في البدء الجدي لتحقيق هذا الاكتشاف، ثم البحار البرتغالي (فاسكو دا جاما) الذي تمكن فعلياً من تجاوز منطقة رأس الرجاء الصالح ومن ثم الانتقال من المحيط الأطلسي إلى المحيط الهندي، وتؤكد كثير من مصادر التاريخ أن (فاسكو دا جاما) استفاد من المصادر المكتوبة التي سطرها البحارة العرب عن الملاحة في المحيط الهندي، ولا سيما ما خلفه البحار العربي (شهاب الدين أحمد بن ماجد) الذي كان يلقب بأسد البحار.

الأمير هنري الملاح (١٣٩٤-١٤٦٠م):

كان الأمير هنري الملاح ابن حنا الأول ملك البرتغال مولعاً بالبحر والإبحار والجغرافيا على السواء، كان قد ولاه والده حاكماً على سبطة على الساحل المغربي المطل على مضيق جبل طارق، وهو أول من بدأ الكشف الجغرافي البرتغالي، ومع أنه لم يبحر إلى أبعد من مضيق جبل طارق فقد لقب بالملاح بسبب جهوده التي بذلها لتشجيع الكشوف الجغرافية؛ حيث أنشأ أكاديمية للعلوم البحرية، واستعان بخبراء الفلك والملاحة.



كشوف إسبانيا  
كشوف البرتغال

الكشوف الجغرافية البرتغالية والإسبانية

### معلومات إثرائية

الأسطرلاب: آلة قديمة كانت تُستعمل في الملاحة والفلك طورها العرب، يكون بها تعرّف أحوال الكواكب والنجوم، وتحديد مكانها في السماء، وتحديد الوقت ليلاً ونهاراً، ومعرفة ارتفاع الشمس، والقبة، وعروض البلدان، ومغيب الشفق، وظلوع الفجر.

كما أشرف على إرسال البعث البحرية لاكتشاف ساحل إفريقيا الغربي، وكان الرأس الأخضر على ساحل السنغال هو آخر نقطة بلغتها الكشوف الجغرافية في عهده.

فاسكو دا جاما (١٤٦٩-١٥٢٤م):

وأصل هذا البحار البرتغالي جهود أسلافه، فوصل برحلته البحرية إلى الطرف الجنوبي لقارة إفريقيا، واستطاع أن يدور حول إفريقيا مكتشفاً طريق رأس الرجاء الصالح الذي يربط بين المحيط الأطلسي والمحيط الهندي محققاً بذلك حلم الأوروبيين، ومن الثابت أن فاسكو دا جاما قد استفاد من البحارة المسلمين ومن كتاباتهم وأدواتهم البحرية، مثل: آلة (الأسطرلاب) فاستطاع أن يواصل رحلته في اتجاه الشرق حتى وصل إلى الهند.

الكشوف الجغرافية الإسبانية:

### اكتشاف أمريكا:

بعد أن نجحت محاولات البرتغاليين في اكتشاف طريق بحري إلى الهند توجهت اهتمامات البحارة الأوروبيين نحو اكتشاف بلاد جديدة بالإبحار في اتجاه الغرب، ولأن كروية الأرض أصبحت حقيقة علمية فإن (كولومبوس) أراد أن يصل إلى الهند بالإبحار غرباً.

كرستوفر كولومبوس (١٤٥١-١٥٠٦م):

بحار إيطالي كان على معرفة بما تناولته الكتب الجغرافية وعلى دراية بالخرائط، وكان مقتنعاً بكروية الأرض، واستنتج أنه إذا أبحر غرباً عبر المحيط الأطلسي (بحر الظلمات) فإنه يستطيع أن يصل إلى الهند، فعرض فكرته على ملك إسبانيا وملكتها فشجعاه وزودته الملكة جميع متطلبات هذه الرحلة. فأبحر (كولومبوس) حتى وصل إلى جزر (الباهاما) التي سماها (سان سلفادور)، ثم توجه إلى شاطئ جزيرة (كوبا الشمالية) وجزيرة (هايتي) التي أسماها (إسبانيا الصغيرة).



### تعلم ذاتي

تشير بعض المصادر إلى أن استعادة المكتشفين الجغرافيين الأوروبيين من الحضارة الإسلامية التي سبقتهم كانت كبيرة ومهمة. ما أبرز جوانب هذه الاستفادة؟

وظن أنه بلغ الجزر القريبة من الساحل الشرقي لقارة آسيا وأنه على وشك الوصول إلى الهند، لهذا أطلق على جملة الجُزُر التي اكتشفها (جُزُر الهند).

ثم عاد إلى إسبانيا، وفي العام نفسه أعاد الكرة برحلة أخرى في الاتجاه نفسه، وفي هذه المرة تمكن من اكتشاف (جامايكا) ثم عاد، وبعد ذلك كرر رحلاته لكنه لم يوفق في اكتشافات جديدة.



مضيق ماجلان



كشوف هولندية

كشوف إنجليزية

الكشوف الجغرافية الإنجليزية والهولندية

## الكشوف الجغرافية البريطانية: اكتشاف أستراليا

بعد أن نجحت محاولات البرتغاليين والإسباني في اكتشاف طرق بحرية وبلاذ جديد شجع ذلك البريطانيون على المناهسة في الكشف الجغرافي، فأرسل ملك إنجلترا (هنري السابع) الرحالة الإنجليزي (جون كابوت) في رحلات استكشافية، فأبحر من أوروبا وعبر المحيط الأطلسي ووصل إلى الشاطئ الشمالي لأمريكا الشمالية عند (نيوفونلاند)، وعاد بعد ذلك إلى إنجلترا، وفي رحلة استكشافية ثانية سار بمحاذاة الساحل الشرقي لأمريكا الشمالية حتى وصل (فلوريدا) وكانت هذه الرحلة ابتداء للاستعمار البريطاني لأمريكا الشمالية.

وفي المدة (١٧٦٨م - ١٧٧٩م) أنشأ الرحالة الإنجليزي (جيمس كوك) مجموعة من الرحلات البحرية تمكن فيها من الوصول إلى السواحل الشرقية لأستراليا ونيوزيلندا، وإليه يعود استكمال اكتشاف أستراليا التي أضحت فيما بعد مستعمرة بريطانية.

### معلومات إثرائية

الطرق التجارية في العصور الوسطى:

كانت البضائع الشرقية المتنوعة تنتقل إلى أوروبا في العصور الوسطى من طريقين رئيسيين، هما:

الطريق البري (طريق الحرير) الذي يربط الصين وبلاد الشام وآسيا الوسطى بالبحر الأسود وأوروبا.

الطريق البحري (طريق التوابل والبهارات) الذي يبدأ من الصين وجنوب شرق آسيا حتى يصل إلى بحر العرب ثم يتفرع إلى طريقين، هما: (طريق الخليج العربي، وطريق البحر الأحمر).

VISION رؤية  
2030  
المملكة العربية السعودية  
KINGDOM OF SAUDI ARABIA

### نتائج الكشف الجغرافية:

أولاً: على العالم العربي والإسلامي:

1. تحوّل التجارة إلى الطرق البحرية الجديدة؛ وهو ما سبب خسارة اقتصادية كبيرة للعرب والمسلمين.
2. محاصرة البرتغاليين لبعض الشواطئ العربية على بحر العرب، وبحر عمان واحتلال أجزاء منها.
3. إضعاف دولة المماليك؛ وهو ما أدى إلى سقوطها.

### ما آثار الكشف الجغرافية في العالم العربي؟

ثانياً: على العالم:

1. انتقال الطريق التجاري من البحر المتوسط إلى المحيط الأطلسي الذي أصبح طريق التجارة العالمية الرئيس بعد الكشف الجغرافية.
2. التوسع التجاري الذي ظهر إثر فتح أسواق جديدة.
3. تدفق الثروات والمواد الخام على أوروبا، وهو ما ساعد على قيام الثورة الصناعية الحديثة.
4. تطور فنون الملاحة وأدواتها والسفن الحربية والتجارية.
5. تقدم المعرفة الجغرافية والفلكية.
6. إثبات كروية الأرض عملياً وتعرّف أجزاء العالم.
7. تزايد التنافس الاستعماري وقيام الحروب والمبارعات العالمية.

### طريق البخور

هو طريق التجارة العالمي الذي كان العرب في شبه الجزيرة العربية يسيطرون عليه منذ ما قبل الإسلام، وكانت عاداته الاقتصادية كبيرة جداً؛ وهو ما أدى إلى محاولات الفرس والروم الاستيلاء على الأراضي العربية في حقب تاريخية مبكرة، واحتلال موانئ الطريق وأماكن تجارة البخور. كان الطريق يمر من البحر الأحمر لبتجه إلى أوروبا وشمال إفريقيا.

الاقتصاد محرك أساسي في العلاقات والسياسات الدولية، ويعتمد الإنتاج والإبداع والابتكار في المجتمع والدولة، وهناك فرص للريادة العالمية. فبالأمس كان العرب يسيطرون نتيجة لإبداعهم وإنتاجهم الذي يحث عليه الإسلام، ثم تحول ذلك إلى الأوروبيين، واليوم بإمكان العرب والمسلمين التميز بإبداعهم وابتكاراتهم من جديد.



في هذا الدرس

- الوضع السياسي في العالم قُبيل الحرب العالمية الأولى.
- أسباب الحرب العالمية الأولى.

معلومات إثرائية

**حرب البلقان ١٩١١-١٩١٣م:**  
كانت الأزمة البلقانية من أخطر الأزمات التي شهدتها أوروبا قُبيل الحرب العالمية الأولى. وقد نشأت هذه الأزمة نتيجة تدخل الدول الأوروبية الكبرى في البلقان تدخلاً مباشراً، فبسبب إقدام النمسا على التوسع في البلقان عبر مقاطعتي البوسنة والهرسك، نشأ صراع بينها وبين دول العصبة البلقانية التي كانت تضم صربيا واليونان والجبل الأسود. أما روسيا فكانت أطمعها ترمي إلى السيطرة على المضائق البحرية التجارية (البوسفور والدردنيل)، إضافة إلى رغبتها الملحة في إقامة اتحاد في دول البلقان تحت زعامتها. فتصادمت مصالح النمسا وروسيا؛ فكانت شرارة الحرب العالمية الأولى قد انطلقت من البلقان.

◀ الوضع السياسي في العالم قُبيل الحرب العالمية الأولى:

مكّن التقدم التقني وامتلاك الأسلحة المتطورة بعض دول العالم من فرض سيطرتها على دول أخرى؛ وهو ما ساعد على نشأة الخلافات السياسية والعسكرية بين الدول ذات السيادة والسيطرة. وكانت الأحوال السياسية والعلاقات الدولية قُبيل الحرب العالمية الأولى على النحو الآتي:

١ - القارة الأمريكية: هيمنت عليها الولايات المتحدة التي اتبعت فيها آنذاك سياسة العزلة الرامية إلى إبعاد النفوذ الأوروبي المتنامي، ولم تكن لها علاقات دولية فاعلة فيما يجري من أحداث سياسية في القارات الأخرى.

٢ - القارة الإفريقية: كانت بلدانها ميدان التنافس الأوروبي الرامي إلى السيطرة والاستعمار واستغلال ثرواتها الطبيعية؛ لزيادة قدرات دول الاستعمار العسكرية والتجارية والصناعية.

٣ - القارة الآسيوية: خضعت أجزاء واسعة منها للاستعمار الأوروبي، وخصوصاً الهند والهند الصينية وجنوب شرقي آسيا، وبرزت فيها آنذاك بعض الإمبراطوريات والدول المتنافسة لأوروبا مثل الدولة العثمانية، واليابان، والصين.



▲ جهات القتال في أوروبا والشرق الأوسط في المدة (١٩١٧-١٩١٤م)

### معلومات إثرائية

#### التحالفات الدولية التي مهدت للحرب العالمية الأولى:

- ١- تحالف عصبة الأباطرة ١٢٩٠هـ/١٨٧٣م): بعد انتصار ألمانيا على فرنسا سنة ١٢٨٧هـ/١٨٧٠م وسيطرتها على الألزاس واللورين، علمت ألمانيا لعزل فرنسا سياسياً لكيلا تعود إلى قوتها وتسعى إلى استعادة ما فقدته في صراعها مع ألمانيا، فأجرت مجموعة من الاتصالات السياسية بكل من إمبراطورية النمسا وإمبراطورية روسيا أدت إلى إقامة تحالف بينهما عرف بتحالف (عصبة الأباطرة)، إلا أن هذا التحالف لم يستمر لخروج روسيا من الحلف سنة ١٢٩٥هـ/١٨٧٨م.
- ٢- تحالف دول الوسط بين ألمانيا والنمسا وإيطاليا ١٢٩٩هـ/١٨٨٢م: بعد أن فرضت النمسا وصايتها على صربيا اصطدمت مصالحها بمصالح روسيا في البلقان التي رغبت في إقامة اتحاد بين شعوب البلقان تحت رعايتها، ولذلك سارعت النمسا إلى محاكمة ألمانيا في عام ١٢٩٦هـ/١٨٧٩م لتحمي وجودها في البلقان في حال نشوب حرب بينها وبين روسيا، ثم انضمت إيطاليا إلى هذا التحالف في عام ١٢٩٩هـ/١٨٨٢م؛ رغبة منها في الحصول على موضع قدم لها في شمالي إفريقيا دون معارضة فرنسا.
- ٣- تحالف الوفاق الثلاثي بين فرنسا وروسيا وبريطانيا ١٣٢٥هـ/١٩٠٧م: نشأ هذا التحالف بعد أن انسحبت روسيا من تحالف عصبة الأباطرة، ونتيجة لنشاط العلاقات بينها وبين فرنسا وبريطانيا، وكان الهدف الرئيس من هذا التحالف هو الوقوف أمام الأطماع الألمانية المتنامية في القارة الأوروبية.

٤- القارة الأوروبية: كانت أوروبا محور العلاقات الدولية آنذاك، فقد شهدت نهضة صناعية متطورة وملكتم موارد وإمكانات اقتصادية متنامية نتيجة انهاج بلدانها سياسة الاستعمار. وقد تمكنت معظم دولها من بسط نفوذها الاستعماري على مختلف القارات، وبرزت فيها إمبراطوريات قوية ذات مصالح متباينة، وطرأت على القارة الأوروبية تغيرات سياسية مهمة تمثلت في ظهور دول جديدة في البلقان نتيجة انحسار السيطرة العثمانية فيها، كما شهدت تحالفات متعددة ترمي إلى النفوذ والسيطرة. وقد كانت أوروبا المسرح الرئيس لأحداث الحرب العالمية الأولى.

#### أسباب الحرب العالمية الأولى:

##### الأسباب غير المباشرة:

١- الأزمات الدولية: ظهرت هذه الأزمات الدولية نتيجة للتنافس على السيطرة والاستعمار، ومنها:

أ) أزمة مراكش التي نشأت بين فرنسا وألمانيا.

ب) أزمة استيلاء ألمانيا على الألزاس واللورين من فرنسا.

ج) الأزمة البلقانية بعد أن ضمت النمسا أراضي البوسنة والهرسك إلى نفوذها، وهو ما دفع روسيا إلى معارضتها، وفي سنة ١٩١٢م شجعت روسيا دول البلقان ضد الدولة العثمانية والنمسا؛ وهو ما زاد من التوتر في العلاقات الدولية بينها.

٢- سباق التسلح: في ظل السباق الأوروبي على السيطرة والنفوذ والاستعمار سعت دول أوروبا إلى امتلاك الأسلحة وتطويرها، وقد ظهر التسابق في مجال التسلح البحري والبري، وبرز التسلح الجوي، وهذا ما أدى إلى زيادة التوتر في العلاقات الدولية.

٣- التنافس الاقتصادي: أدت الثورة الصناعية إلى تقدم دول أوروبا اقتصادياً؛ فسعت إلى البحث عن الأسواق لتصريف منتجاتها، والسيطرة على الموارد الطبيعية لتزويد مصانعها بالمواد الخام اللازمة للصناعة، وهو ما دفعها إلى السباق في مجال الاستعمار، ومهد لتضارب المصالح الاقتصادية وتصادمها حتى صار النزاع العسكري أمراً وشيك الحدوث.

٤- قيام التحالفات الدولية: نشأت تحالفات دولية بهدف تعزيز القوة وحماية المصالح المشتركة، مثل تحالف عصبة الأباطرة، وتحالف دول الوسط، وتحالف الوفاق الثلاثي؛ وهو ما زاد من التوترات في العلاقات الدولية بين دول أوروبا.

فكر

تسابقَت دول العالم إلى التسلح قبيل الحرب العالمية الأولى استعداداً لخوضها، وتتسابق كثير من دول العالم اليوم إلى التسلح لأهداف متعددة.

- ما أثر السلاح الحديث في تحديد السياسات الدولية من وجهة نظرك؟
- ما رأيك في الحد من التسلح؟

الحد من سباق التسلح لا يعني فقط الحد من الأسلحة، أو نزع السلاح، ولكنه يشمل أيضا أي تدبير من شأنه ان يعزز الأمن إقليمي، ويقلل من استخدام القوة العسكرية كأداة للقضايا القومية.

من الناحية النظرية يمكن القول ان مشكلة القوة تدخل في جميع العلاقات الدولية سواء كانت الحروب والمنافسات بحيث نجد ان القوة هنا تتدخل بمعناها العسكري وفي التعاون يدخل التهديد بالقوة لقمع أحد الأطراف كما ان القوة في السياسة الدولية أوضح بكثير وكثيرا ما ولقد - تسمى السياسة الدولية بـسياسية القوة أدى الدور المهم الذي تلعبه القوة في العلاقات الدولية الى نشوء مدارس فكرية تفسر العلاقات الدولية على ضوء مفهوم القوة ولكن على الرغم من ان القوة تلعب دورا أساسيا في السياسة الدولية إلا انها أصبحت وسيلة واما من الناحية العملية - لتحقيق قيم وطنية تتجلى أهمية هذا الموضوع من خلال تأثير حق استعمال القوة على الواقع الدولي بحيث أصبح هذا الموضوع احدى الوسائل التي تستعملها الدول لفض المنازعات الدولية


أبرز أطراف الحرب العالمية الأولى

دول الوسط

- ألمانيا
- النمسا والمجر
- بلغاريا
- الدولة العثمانية

دول الوفاق الثلاثي

- فرنسا
- بريطانيا
- روسيا



طائرات استُعملت في الحرب

دبابات استُعملت في الحرب

### ◀ نتائج الحرب العالمية الأولى:

لقد أدت الحرب العالمية الأولى إلى خسائر بشرية ومادية جسيمة، وفيما يأتي أبرز النتائج:

١ - الخسائر البشرية: بلغت الخسائر البشرية في الحرب تسعة ملايين قتيل، وعدداً أكبر من الجرحى والمشوهين.

٢ - الخسائر المادية: تمثلت الخسائر المادية فيما دُمّر في أثناء الحرب، في كل من أوروبا والشرق الأوسط من الأسلحة والعتاد العسكري،

وفي إتلاف المحاصيل الزراعية، وتدمير المدن، وهدم المنازل والمصانع والمناجم، وتدمير الطرق والسكك الحديدية.

٣ - تفكك الدولة العثمانية: بموجب معاهدة سَيِّمُر ١٢٢٨هـ/١٩٢٠م تفككت الدولة العثمانية وأصبحت قاصرة على دولة تركيا، بعد أن

تقاسم الحلفاء السيطرة على كثير من البلدان التابعة لها.

٤ - اتساع مساحة بعض دول أوروبا وتقلص بعضها الآخر: حيث اتسعت مساحة كل من بريطانيا وفرنسا وإيطاليا وبلجيكا، في حين تقلصت

مساحة كل من ألمانيا والنمسا وبلغاريا.

٥ - إنشاء بعض المنظمات الدولية: ومن أهمها (عصبة الأمم)، التي أُقر ميثاقها في ١٢٢٧هـ/١٩١٩م.

٦ - وقوع كثير من بلدان العالم العربي تحت الانتداب؛ وذلك وفقاً لما

في هذا الدرس
• نتائج الحرب العالمية الأولى.
• آثار الحرب العالمية الأولى في العالم العربي.

معلومات إثرائية
اتفاقية سايكس بيكو (١٣٣٤هـ/مارس ١٩١٦م):
اتفاقية سرية وقّعت بين فرنسا وبريطانيا بموافقة روسيا على أن يتقاسم أملاك الدولة العثمانية في العراق والشام لتحديد مناطق النفوذ التابعة لكل منهما.
معاهدة سيفر (١٣٣٨هـ/أغسطس ١٩٢٠م):
معاهدة السلام التي جرى التوقيع عليها عقب الحرب العالمية الأولى بين الدولة العثمانية وقوات الحلفاء.

جرى الاتفاق عليه بين الحلفاء المنتصرين في الحرب فيما عُرف باتفاقية (سايكس بيكو) السرية في عام ١٢٢٤هـ/ ١٩١٦م.

### ◀ آثار الحرب العالمية الأولى في العالم العربي:

كانت بعض بلدان العالم العربي قبيل الحرب العالمية الأولى تحت الاستعمار الفرنسي، وبعض البلدان العربية في أجزاء من شبه الجزيرة العربية، وفي العراق والشام تحت النفوذ العثماني الذي أخذ يعاني قبل اندلاع

الحرب قيام جمعيات سرية معارضة ترمي للقضاء على الدولة العثمانية، ونجحت الثورة التي قام بها العسكريون عام ١٢٢٦هـ (١٩٠٨م) في الإطاحة بالسلطان عبدالحميد الثاني. وقد أثارت هذه الدعوة القومية التركية الجديدة

(الطورانية) - التي قوضت الدولة العثمانية وانتهجت سياسة التتريك - حفيظة العرب؛ فاستغل بعضهم في بلاد الشام هذا الحدث، فأسسوا جمعيات قومية عربية تنادي بالاستقلال عن تركيا الجديدة، وتحققت بذلك آمال المستعمرين.

وحيثما اندلعت الحرب العالمية الأولى التحمت دول المحور ضد جبهة التحالف الإنجليزي الفرنسي، وهو ما جعل الاتحاديين الأتراك يستجيبون للمطالب الألمانية بالدخول معهم في الحرب، وأدى ذلك إلى خضوع بلدان المشرق العربي للاستعمار الإنجليزي والفرنسي، في وقت انضم فيه اليهود إلى حلفائهم البريطانيين بعد أن قدموا لهم الإمكانات المادية والعلمية مقابل تأسيس وطن قومي لهم في فلسطين، وبتشجيع من بريطانيا قرر الشريف حسين بن علي إعلان الثورة العربية في عام ١٣٢٤هـ (١٩١٦م) ضد الحكم التركي، ونشأ عن وقوف الثورة العربية بجانب قوات الحلفاء في الحرب العالمية ضرب بعض المواقع الإستراتيجية وتحطيم السكة الحديدية في الحجاز، وكان الشريف حسين يؤمل في وفاة بريطانيا بوعدها له بتنصيبه ملكاً على العرب، لكن بريطانيا نكثت عهداً معه، وعقدت المعاهدة السرية الشهيرة مع فرنسا وروسيا (سايس بيكو) بتقسيم بلدان المشرق العربي لتخضع لنفوذهم بعد الحرب. وجاءت هذه المعاهدة مخيبة للآمال العربية، وزادت خيبة الأمل عند إصدار بريطانيا وعدّها المشؤوم (وعد بلفور) الذي صدر في نوفمبر ١٩١٧م بإعطاء وطن لليهود في فلسطين.

### ◀ موقف المملكة العربية السعودية من الحرب العالمية الأولى:



الملك عبدالعزيز بن عبدالرحمن آل سعود

عندما نشبت الحرب العالمية الأولى كان الملك عبدالعزيز بن عبدالرحمن آل سعود منشغلاً بتوحيد البلاد، وكان يراقب تطورات الحرب ويتخذ منها موقفاً محايداً. وعندما طلبت منه بريطانيا التعاون معها في حملتها ضد الدولة العثمانية لم يوافق الملك عبدالعزيز ولم يتخذ موقفاً مسانداً لطرف ضد آخر؛ حماية لمصالح بلاده وشعبه. وعندما قامت الثورة العربية في أثناء الحرب اتخذ منها الملك عبدالعزيز موقفاً محايداً، وتابع أحداثها بكل اهتمام للتأكد من سلامة بلاده من أي آثار سلبية بسببها.

### معلومات إثرائية

الحمى الإسبانية (سنة الرحمة) ١٣٣٧هـ (١٩١٨م):

من نتائج الحرب العالمية الأولى انتشار فيروس الإنفلونزا في العالم ليصبح أسوأ كارثة بشرية في تاريخ العالم حيث أصاب أكثر من ٥٠٠ مليون شخص وتوفي بسببه نحو ١٠٠ مليون شخص. وعاشت المملكة العربية السعودية ويلات هذه الحمى حيث مات الآلاف من السعوديين في أنحاء البلاد ومن أبرزهم الأمير تركي بن عبدالعزيز الأول وزوجة الملك عبدالعزيز الأميرة الجوهرة بنت جلوي آل سعود. وأطلق عليها السعوديون اسم (سنة الرحمة) طلباً للرحمة من الله عزوجل بالمسلمين في تلك المحنة الشديدة. يرجع الطلبة إلى بعض المعلومات لوصف هذه الكارثة وما حدث في المملكة العربية السعودية بسببها.



ضحايا الحمى الإسبانية في العالم عام ١٣٣٧هـ/١٩١٨م

### فكر

يتأمل الطلبة مسببات وباء الحمى الذي انتشر في نهاية الحرب العالمية الأولى ونتائجه ومقارنته بجائحة كورونا (كوفيد ١٩) التي اجتاحت العالم ونتائجها، وجهود المملكة العربية السعودية لمنع انتشار وباء الكورونا (كوفيد ١٩) محلياً وأبرز الإجراءات التي اتخذتها.



في هذا الدرس

- الوضع السياسي في العالم قبيل الحرب العالمية الثانية.
- أسباب الحرب العالمية الثانية.
- مراحل الحرب العالمية الثانية.
- نتائج الحرب العالمية الثانية وأثارها.

فكر

- كانت نتائج الحرب العالمية الأولى من أهم الأسباب التي مهدت لقيام الحرب العالمية الثانية.
- ما نتائج الحرب العالمية الأولى؟
- وما أثارها في الحرب العالمية الثانية؟
- وهل الفرق في تشكيل الإتحلاف الدولية قبيل الحرب العالمية الأولى وقبيل الثانية؟

◀ الوضع السياسي في العالم قبيل الحرب العالمية الثانية:

لقد شهد العالم قبيل الحرب العالمية الثانية مجموعة من

نتائج الحرب العالمية الأولى:

الخسائر البشرية - الخسائر المادية - تفكك الدولة العثمانية

أثرها على الحرب العالمية الثانية:

تشكيل الإتحلاف الدولية

الفرق في تشكيل الإتحلاف قبل الحرب الأولى والثانية

بهدف تعزيز القوة وحماية المصالح المشتركة

قبيل الحرب الثانية :


سباق دول اوروبا على مجال التسلح الحربي واقامة الإتحلاف عسكرية

وعمل هتلر لتجيش الألمان وتسليح الجيش، حتى أصبح جيش ألمانيا من أقوى الجيوش في العالم.


٤ - شهدت اليابان بعد الحرب العالمية الأولى ازدهاراً في مجالات الصناعة وزادت قوتها بسبب سيادتها على أسواق الشرق الأقصى، وبعد تزايد قوة اليابان العسكرية نتيجة انتاج سياسة البناء العسكري إلى جانب البناء الاقتصادي، اندفعت إلى احتلال مَنشوريا الغنية بالفحم سنة ١٣٥٠هـ/١٩٣١م، ومدت نفوذها في معظم مناطق الهند الصينية والصين والفلبين والملايو وإندونيسيا.



ستالين ▲



هتلر ▲



موسوليني ▲



لينين ▲

### القوى المشاركة في الحرب العالمية الثانية ١٩٣٩-١٩٤٥م



### أسباب الحرب العالمية الثانية:

- ١- معاهدة الصلح التي عقدت بعد الحرب العالمية الأولى وما تضمنته من بنود مجحفة بحق الدول المهزومة، ولا سيما معاهدة فرساي التي فرضت غرامات باهظة على ألمانيا وقيدت تسليحها وحرمتها من أسطولها التجاري، وتقاسمت دول الحلفاء مستعمراتها، وهو ما دفع ألمانيا إلى التنصل من المعاهدات والعودة لبناء قوتها العسكرية وإظهار تحديها للحلفاء.
- ٢- سياق دول أوروبا في مجال التسليح الحربي وإقامة الأحلاف العسكرية بينها.
- ٣- الأزمات الاقتصادية والاجتماعية التي عانتها كثير من الدول الأوروبية بعد الحرب العالمية الأولى، فانتشرت البطالة، وضعفت التجارة، ووجهت سياسات الإنفاق القومية تجاه التسليح والتنافس في فرض الإرادة السياسية بالقوة.



منازل استعملت في الحرب

- ٤- إحساس بريطانيا وفرنسا بالتهديد المباشر من التوجهات النازية في ألمانيا، خصوصاً بعد أن بلغت قوتها مبلغاً مخيفاً في أوروبا الغربية، وبعد أن بدأت بتوسيع نفوذها في أوروبا الشرقية.
- ٥- ضعف عصبة الأمم وعجزها عن إيقاف توسع الدول، وانتهاك القانون الدولي والتعدي على حريات الشعوب؛ لتسلط بعض الدول ذات القوة والنفوذ، وهو ما دعا إلى انسحاب بعض الدول من عضويتها.
- ٦- تطور الأزمة البولندية، حيث طالبت ألمانيا في عام ١٣٥٨هـ/ ١٩٣٩م بضم الممر البولندي الفاصل بين ألمانيا وبروسيا الشرقية، وطالبت بمدينة (دانزج) التي يمثل الألمان أغلب سكانها، فوَقَّعت اتفاقية مع الاتحاد السوفيتي في عام ١٣٥٨هـ/ أغسطس ١٩٣٩م، تضمنت بنودها اقتسام بولندا، فخاضت بريطانيا وفرنسا من أطماع ألمانيا وتوسعها فعدت تحالفاً مع بولندا لحماية استقلالها، ولم يعبأ هتلر بهذا الحلف وهجم على الأراضي البولندية في عام ١٣٥٨هـ/ ١٩٣٩م بعد أن ضمن تأييد حلفائه إيطاليا واليابان، فردت بريطانيا وفرنسا بإعلان الحرب على ألمانيا في عام ١٣٥٨هـ/ ١٩٣٩م، وبذلك اندلعت الحرب العالمية الثانية وتطورت مراحلها.



دبابات استعملت في الحرب

### ١- مرحلة تفوق دول المحور:

تميزت المدة ١٣٦٠-١٩٣٩هـ/١٩٤١م بانتصارات ألمانيا وحلفائها؛ ففي ١٣٥٨هـ/١٩٣٩م شن الجيش الألماني على مدينة (داننزيج) البولندية هجوماً برياً وبحرياً وجوياً سريعاً، استولى فيه على ممر داننزيج البولندي، ثم احتلت ألمانيا في عام ١٣٥٩هـ/١٩٤٠م الدانمارك والنرويج، ثم واصلت الزحف واحتلت هولندا وبلجيكا، وزحفت في مايو في العام نفسه على فرنسا واستولت على مدينة باريس، ونصبت فيها حكومة موالية لها، ثم هاجمت القوات الألمانية الجُزر البريطانية جواً وبحراً، ونفذ هتلر مخططاً حربياً واسعاً في البحر المتوسط والمحيط الأطلسي؛ لقطع مصادر تموينها وإغراق سفنها، وأغلق مضيق جبل طارق وقناة السويس لإجبارها على الاستسلام.

واصلت ألمانيا في عام ١٣٦٠هـ/١٩٤١م هجومها على يوغسلافيا واحتلت اليونان، وفي ١٣٦٠هـ/١٩٤١م هاجمت ألمانيا روسيا وتوغلت في أراضيها حتى بلغت موسكو، واجتاحت أوكرانيا. وفي الشرق الأقصى تمكنت اليابان من السيطرة على الصين ومهاجمة ميناء (بيرل هاربر) عام ١٣٦٠هـ/١٩٤١م، وتمكنت من تدمير البوارج البريطانية بالقرب من ماليزيا، واستولت اليابان على سيام والملايو والهند الصينية، وغزت جُزر الفلبين، واستولت على هونغ كونج وعلى سنغافورة، وسيطرت على جزيرة جاوة باستسلام الحاكم الهولندي فيها.

### ٢- مرحلة التوازن بين القوى المتحاربة:

وذلك بأشتراك كل من الاتحاد السوفييتي والولايات المتحدة الأمريكية في الحرب إلى جانب دول الحلفاء عام ١٣٦٠هـ/١٩٤١م، وضمود الروس أمام الهجوم الألماني واستعادة السيطرة الأمريكية قدرته على الثبات في المحيط الهادئ، وإنزال الحلفاء قواتهم في شمالي إفريقيا وتعزيز قواتهم في مصر.



▲ الهجوم الألماني على روسيا



▲ انتصارات اليابان في المحيط الهادئ

**فكر**

ارتفعت أعداد القتلى في الحرب العالمية الثانية مقارنة بالحرب العالمية الأولى.

- ما الأسباب الرئيسة التي أدت إلى ذلك من وجهة نظرك؟
- وما الأثر الذي نتج عن ذلك في الدول المتحاربة سياسياً واقتصادياً واجتماعياً؟

## ما الأسباب الرئيسية التي ادت الى ذلك

1- اتساع بقعة الحرب وتعدد مسارح المعارك والجبهات

2- استعمال الأسلحة الكيماوية

3- الحرب الجوية

4- معسكرات الإبادة

الأثر الذي ترتب على ذلك:

مقتل حوالي 50 مليون شخص تراجع القوة الاقتصادية أوروبا فكثر مديونيتها وانخفضت قيمة عملاتها



القنبلة الذرية على هيروشيما



جبهات القتال في الحرب العالمية الثانية



▲ آثار الحرب في لندن



▲ آثار الحرب في موسكو

### ◀ نتائج الحرب العالمية الثانية وأثارها:

- ١ - انتصار دول الحلفاء على دول المحور، وسقوط الأنظمة العسكرية في كل من إيطاليا وألمانيا واليابان.
- ٢ - مقتل ما يزيد على سبعين مليوناً وفقدتهم من الأطراف المتحاربة سواء من العسكريين أو المدنيين.
- ٣ - الخراب الواسع والدمار الذي لحق بكثير من المدن الكبيرة والمصانع والمزارع والمنشآت العسكرية والمدنية.
- ٤ - تقسيم ألمانيا إلى جزأين: شرقي وغربي، وتقسيم عاصمتها برلين، وترسيم الحدود بين الدول الأوروبية على أساس جديد يلائم مصالح الحلفاء.
- ٥ - إنشاء هيئة الأمم المتحدة بدلاً من عصبة الأمم؛ من أجل إقرار السلام والعدل في العالم.
- ٦ - التغيير الجذري في ميزان القوى العالمي، إذ أصبح المحور الأساسي للنظام الدولي بعد الحرب يقوم على قوتين عظميين هما: الاتحاد السوفيتي والولايات المتحدة الأمريكية، وتراجع ثقل فرنسا وبريطانيا.
- ٧ - فقد إيطاليا جميع مستعمراتها خارج القارة الأوروبية، مثل: الصومال وإريتريا والحبشة وليبيا.
- ٨ - فقد اليابان الأراضي والبلدان التي احتلتها وانحصارها في أرخبيل اليابان المكتظ بالسكان، تحت الإشراف الأمريكي.
- ٩ - انقسام العالم إلى معسكرين: الاشتراكي ويتمثل في الاتحاد السوفيتي ودول أوروبا الشرقية، والرأسمالي المتمثل في الولايات المتحدة الأمريكية ودول أوروبا الغربية؛ وهو ما أدى إلى تسابق المعسكرين من جديد في مجالات التسلح النووي والصاروخي.
- ١٠ - ظهور الأتحاف السياسية والعسكرية والاقتصادية والمنظمات الإقليمية والدولية في مناطق متعددة من العالم، أهمها: حلف شمال الأطلسي، وحلف وارسو، وحلف بغداد، وجامعة الدول العربية، والسوق الأوروبية المشتركة، ومنظمة الوحدة الإفريقية، ودول عدم الانحياز، ورابطة العالم الإسلامي.

### ◀ موقف المملكة العربية السعودية من الحرب العالمية الثانية:

قامت الحرب العالمية الثانية والمملكة العربية السعودية في طور التنمية بعد إعلان توحيد البلاد، وقرر الملك عبدالعزيز آل سعود أن يكون موقف بلاده متفقاً مع مبادئها في تجنب الدخول مع أي طرف ضد آخر؛ لحماية المصالح السعودية والشعب السعودي، فكان القرار هو موقف الحياد حتى شارفت الحرب على نهايتها وظهر انتصار قوات الحلفاء في عام ١٣٦٤هـ/١٩٤٥م، فأصدر الملك عبدالعزيز قراره بالانضمام إلى الحلفاء وإعلان المملكة - ما عدا المنطقة التي تضم المدينتين المقدستين - الحرب على دول المحور، وذلك لتستفيد المملكة من تسويات ما بعد الحرب وتضم إلى الدول المؤسسة لهيئة الأمم المتحدة.

### ◀ زعيماً دول الحلفاء يجتمعان بالملك عبدالعزيز:

في نهاية الحرب العالمية الثانية وبعد انتهاء اجتماع مؤتمر يالطا في عام ١٣٦٤هـ/١٩٤٥م بين زعماء الحليفتين الثلاث، وهي الولايات المتحدة الأمريكية والاتحاد السوفيتي وبريطانيا للاتفاق على ترتيبات الانتصار على دول المحور، اجتمع الرئيس الأمريكي فرانكلين روزفلت ورئيس الوزراء البريطاني ونستون تشرشل بالملك عبدالعزيز بن عبدالرحمن آل سعود في البحيرات المرة في مصر، لكون الملك عبدالعزيز شخصية مؤثرة، ولمكانة المملكة العربية السعودية.



▲ لقاء الملك عبدالعزيز ورئيس الوزراء البريطاني ونستون تشرشل عام ١٣٦٤هـ/١٩٤٥م



▲ لقاء الملك عبدالعزيز والرئيس الأمريكي فرانكلين روزفلت عام ١٣٦٤هـ/١٩٤٥م



تقويم  
الوحدة الرابعة  
الحلول اون لاين  
hulul.online

١ نجح الملك عبدالعزيز في تجنب المملكة العربية السعودية آثار الحرب العالمية الثانية السيئة، وتمكن من الاستفادة من نتائجها الإيجابية. يبرهن الطلبة على صحة هذه العبارة.

باتخاذ موقف محايد وعدم الدخول مع أي طرف آخر لحماية المصالح السعودية والشعب السعودي

٢ يحدد الطلبة ثلاثة من أهم دوافع الكشوف الجغرافية الأوروبية.

١- دينية

٢- سياسية واقتصادية

٣- علمية

٣ قال الرئيس الأمريكي فرانكلين روزفلت ( تعلمت من الملك عبدالعزيز عن قضية فلسطين ما لم أعرفه من قبل)، يوضح الطلبة معنى هذه العبارة، ويصفون الحدث الذي قيلت فيه، وأهم نتائجه.

أي اهتمام الملك عبد العزيز بقضية فلسطين وسعيه كافة حقوقهم  
الحدث في نهاية الحرب العالمية الثانية اجتمع الملك عبد العزيز مع  
الرئيس الأمريكي

٤ يبيّن الطلبة أهم الأسباب المباشرة لحدوث الحرب العالمية الأولى.

- 1- إعلان النمسا الحرب على صربيا
- 2- إعلان روسيا دعمها لصربيا فأعلنت الحرب على النمسا
- 3- تدخل ألمانيا للحرب على روسيا وصربيا

٥ يُفسّر الطلبة العبارة الآتية، (أثرت الكشوف الجغرافية اقتصادياً وسياسياً) .

الاقتصادية: أدى طرق الكشف الجغرافي طرق جديدة للحصول على البضائع المختلفة من آسيا وأوروبا

سياسياً: امتلاك المزيد من الأراضي والمستعمرات المختلفة في الأماكن التي يتم اكتشافها

٦ يبرهن الطلبة على أن الاقتصاد كان محركاً أساسياً في العلاقات الدولية في شبه

الجزيرة العربية قبل الإسلام فيما يتعلق بطريق البخور.

كان طريق البخور يمر من البحر الأحمر لنتجه إلى أوروبا وشمال افريقيا  
وكان سكان الجزيرة العربية يسيطرون عليه

## الوحدة الخامسة

### القوى العالمية

✿ **الدرس الخامس عشر:**

الولايات المتحدة الأمريكية

✿ **الدرس السادس عشر:**

الاتحاد الأوروبي

✿ **الدرس السابع عشر:**

روسيا الاتحادية

✿ **الدرس الثامن عشر:**

الصين



### في هذا الدرس

- الخصائص الطبيعية للولايات المتحدة الأمريكية.
- الخصائص البشرية.
- اقتصاد الولايات المتحدة الأمريكية.

يُعد عنصر المَعْوَل الآسيوي أول جنس بشري استوطن الأراضي التي تكونت منها الولايات المتحدة الأمريكية، عندما عَبَرَت تلك العناصر مضيق بيرينغ من شمالي آسيا عبر ألاسكا، واتجهت جنوباً بحثاً عن أسباب الحياة، في حقبة تاريخية موهلة في القدم، حيث شكّلت أسلافَ الأمريكيين الأصليين في الأراضي الجديدة.

أما الاستعمار الأوروبي الحديث فبدأ أولاً مع الإسبان، ثم انتقل إلى الإنجليز، الذين بدأوا يفكرون في استعمار المناطق التي تشكل اليوم الساحل الشرقي للولايات المتحدة.

تأسست الولايات المتحدة من ثلاث عشرة مستعمرة بريطانية على

طول ساحل المحيط الأطلسي، كان أولها مستعمرة (فرجينيا) الإنجليزية، تلا ذلك تأسيس مستعمرات أخرى شكلت النواة التي كونت الولايات المتحدة، وخصوصاً تلك القريبة من جبال الأبالاش التي شكلت حاجزاً أمام الهجرات، وأصدرت هذه المستعمرات إعلان الاستقلال عن بريطانيا وتشكيل حكومة اتحادية في عام ١٧٧٦م، وقد هزمت الولايات المتحدة بريطانيا في الحرب الثورية الأمريكية، وهي أول حرب تحريرية ناجحة تحصل على الاستقلال.

وتشكلت معظم الولايات من الأراضي التي حصلت عليها الحكومة الأمريكية بالحروب أو الشراء. وذلك فيما عدا ولايات فيرمونت وتكساس وهواواي التي كانت جمهوريات مستقلة قبل أن تنضم إلى الاتحاد.

### ◀ الخصائص الطبيعية للولايات المتحدة:

تطل الولايات المتحدة من جهة الشرق والغرب على محيطين يشكلان طرقاتاً للاتصال والنقل مع العالم الخارجي، وتمتد بين درجتي العرض ٢٥ شمالاً عند أقصى الطرف الجنوبي لشبه جزيرة فلوريدا، و ٤٩ شمالاً التي تتخذ حداً سياسياً فاصلاً بين الولايات المتحدة الأمريكية وكندا.



الخرائط السياسية لأمريكا الشمالية

### فكر

هناك علاقة بين عُم الولايات المتحدة و• وبدء تكوينها.  
• حاول التوصل إلى تلك العلاقة.

الخطوط البيضاء والحمراء  
هو عدد الولايات المستعمرة  
والمرعب الأزرق يحتوي  
على 50 نجمة وهي ترمز  
إلى عدد الولايات

وهي بهذا الامتداد تشكل القسم الأكبر من قارة أمريكا الشمالية. وتتكون الولايات المتحدة من خمسين ولاية، تمثل الكتلة المتماسكة ٤٨ منها، أما ولاية هاواي في المحيط الهادئ أصغر الولايات مساحة وولاية أسكا في أقصى شمال القارة (أكبر الولايات مساحة) فهما ولايتان منفصلتان عن جملة الولايات المتصلة. تُعد الولايات المتحدة الأمريكية مثلاً للتنوع العرقي والثقافي مع الولايات المتحدة الأمريكية ليس مثالياً، ويقال من أثر ذلك شبكة المواصلات كان لها الأثر الكبير في ترابط أجزاء الدولة مع عظم مساحتها. وتأتي الولايات المتحدة في المركز الثالث من حيث المساحة (٩,٨) أدى إلى تنوع المناخ والتضاريس فيها.



الخريطة الطبيعية للولايات المتحدة الأمريكية

وتنقسم تضاريس الولايات المتحدة إلى ثلاثة أقسام كبرى، هي:  
السهول، وتشمل:

- السهول الساحلية على المحيطين الهادئ والأطلسي.
- السهول الوسطى والهضاب المتصلة بها في الوسط.

الجبال:

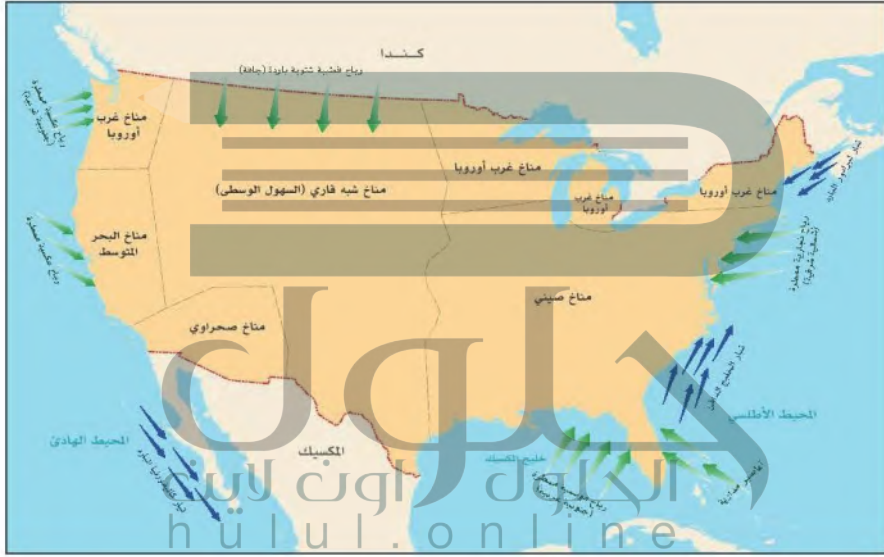
- جبال الأبالاش في الشرق.
- المرتفعات الغربية، وتشمل: جبال الروكي، وسيرانيفادا، وكاسكيد.
- جبل ماكنلي الذي يقع في ولاية ألاسكا والذي يُعد أعلى قمة في البلاد وفي أمريكا الشمالية، إذ يزيد ارتفاعه على ستة آلاف متر.
- الأنهار والبحيرات:  
التي تشكل بمجموعها طرقاً للنقل والمواصلات لصالحيتها للملاحة.



تنوع تضاريس الولايات المتحدة الأمريكية

### ◀ مناخ الولايات المتحدة الأمريكية:

نتيجة لاتساع مساحة الولايات المتحدة وتنوعها الجغرافي كان فيها معظم أنواع المناخ، وتتنوع بذلك البيئات والمحاصيل الزراعية، وتصيب البلاد بعض الكوارث الطبيعية وخصوصاً الولايات التي تطل على خليج المكسيك المعرضة للأعاصير الاستوائية.



▲ مناخ الولايات المتحدة الأمريكية

### ◀ الخصائص البشرية للولايات المتحدة الأمريكية:

الولايات المتحدة هي المرتبة الثالثة من حيث عدد السكان (٣٢٧,٧ مليون نسمة عام ١٤٢٨هـ/٢٠١٧م). وتتميز بأنها واحدة من أكثر دول العالم تنوعاً في العرق والثقافة، وجاء ذلك نتيجة الهجرة الكبيرة إليها من بلدان مختلفة، ولذلك تعددت الأعراق واللغات والأديان فيها، وأكبر المجموعات العرقية فيها الأمريكيون البيض من أصل أوروبي، في حين يشكل الأمريكيون الأفارقة أكبر الأقليات في البلاد، يليهم الآسيويون ثاني أكبر أقلية، وتعود جذورها إلى كل من الصين والفلبين.

وتتفاوت الكثافة السكانية من ولاية إلى أخرى بحسب نشوء المراكز العمرانية وتوافر الخدمات، وتبلغ الكثافة ذروتها في الجزء الشمالي الشرقي من الدولة. ويسكن نحو ٨٢٪ من الأمريكيين في المناطق الحضرية، وهناك عشر مدن مليونية يعيش فيها أكثر من خمسة ملايين نسمة، هي: (نيويورك، ولوس أنجلوس، وشيكاغو، ودالاس، والعاصمة واشنطن)، وفيها اثنتان وخمسون منطقة حضرية ذات تعداد سكاني يتجاوز حاجز المليون نسمة. ويعد النمو السكاني في الولايات المتحدة بطيئاً، حيث تبلغ نسبته أقل من ١٪ لعام ٢٠١٧م، ويبلغ معدل المواليد فيها ١٢ مولوداً لكل ألف من السكان لعام ٢٠١٦م، أما معدل الوفيات فيها فيبلغ ٨ لكل ألف من السكان للعام نفسه، ويبلغ متوسط العمر المأمول للحياة أكثر من ٧٩ سنة للفرد، والإناث أطول عمراً من الذكور، وترتيبها في ذلك هو المركز التاسع والأربعون بين دول العالم، حيث يعد نظام الرعاية الصحية فيها أفضل من أي دولة أخرى، وقد وضعتها منظمة الصحة العالمية في المرتبة الأولى؛ للتقدم الطبي فيها.



السكان في الولايات المتحدة الأمريكية

واللغة الإنجليزية هي اللغة الوطنية بحكم الأمر الواقع برغم أنه لم يُنصَّ على لغة رسمية، ويتحدث بها نحو ٨٠٪ من السكان. وتُتحدث الإسبانية لدى أكثر من ١٠٪ من السكان خصوصاً في ولايات الجنوب، وهو ما يجعلها اللغة الثانية من حيث الشيوع وأكثر اللغات الأخرى تدریساً، وتبلغ نسبة الأمية فيها نحو ١٪، وتأتي الولايات المتحدة في هذا المجال في المرتبة الثانية عشرة عالمياً. إذ يحوز نحو ٢٨٪ من السكان درجة التعليم العالي، أما الدين فأكثر من ٧٨٪ من السكان مسيحيون، وأكبر الديانات المنتشرة غير المسيحية اليهودية ثم الإسلام.

### الاقتصاد:

يعد التنوع البيئي في الولايات المتحدة شديداً حيث آلاف الأنواع من النباتات، ومئات الأنواع من الحيوانات؛ لتتنوع الأوضاع الطبيعية، كما تضم البلاد ثمانية وخمسين منزهاً وطنياً ومئات أخرى من الحدائق والغابات والبراري، ومعظم هذه الأراضي محمية.



المراعي في ولاية أيوا

ولذا تتنوع الموارد الاقتصادية، كالثروة الزراعية بشقيها النباتي والحيواني، حيث تأتي الزراعة فيها في المركز الأول في العالم، وتنتج المحصولات بأنواعها، وخصوصاً الفواكه والحبوب، كما ترعى الماشية والأغنام والماعز.



جني الطماطم في كاليفورنيا

وتعد الولايات المتحدة من أغنى دول العالم بثرواتها المعدنية، وإنتاج النفط والكهرباء والطاقة النووية، كما تعد رائدة في مجال البحث العلمي والابتكار التكنولوجي، وهي من الرواد في تصنيع المنتجات الكيماوية، والسيارات والسفن والطائرات والمنسوجات وغيرها من الصناعات الأخرى؛ لتوافر مقومات الصناعة المختلفة فيها من موارد طبيعية وبنية تحتية متطورة وقوة شرائية عالية، علاوةً على القدرة على المنافسة في الأسواق العالمية.

### مفاهيم ومصطلحات

**الناتج المحلي الإجمالي:** هو القيمة السوقية لسلع والخدمات النهائية محلياً داخل الدولة في مدة زمنية محددة.

وقد أصبح اقتصاد الولايات المتحدة الأمريكية أضخم اقتصاد في العالم بحلول عام ١٨٧٠م، وأكدت الحروب التي خاضتها القوة العسكرية للبلاد. وبعد الحرب العالمية الثانية خرجت الولايات المتحدة لتكون أول دولة تمتلك أسلحة نووية، وعضواً دائماً في مجلس الأمن التابع للأمم المتحدة، وعضواً مؤسساً في منظمة حلف شمال الأطلسي. كما أصبحت الولايات المتحدة القوة العظمى الوحيدة في العالم بعد انتهاء الحرب الباردة وتفكك الاتحاد السوفيتي، ويبلغ معدل الإنفاق العسكري فيها نحو ٤٪ من الناتج المحلي الإجمالي، وهو ثاني أعلى معدل من الإنفاق العسكري عالمياً.

### معلومات إثرائية

#### الولايات المتحدة الأمريكية



في هذا الدرس

- الخصائص الطبيعية للاتحاد الأوروبي.
- الخصائص البشرية.
- اقتصاد الاتحاد الأوروبي.

تكررت المحاولات في تاريخ القارة الأوروبية لتوحيد أمم أوروبا، منذ انهيار الإمبراطورية الرومانية التي كانت تمتد حول البحر الأبيض المتوسط، كان آخرها ما حدث في أربعينيات القرن الماضي، وهي تجارب لم تتمكن من الاستمرار إلا لأزمة قصيرة وانتقالية؛ لتباين اللغات والثقافات الأوروبية.

وتعد أولى أفكار التوحيد السلمي بالتعاون والمساواة في العضوية تلك التي قدمها المفكر (فيكتور هيوغو) عام ١٢٦٧هـ/١٨٥١م دون أن تحظى بفرصة جادة في التطبيق. وبعد كوارث الحربين العالميتين؛ ازدادت بشدة ضرورة تأسيس ما عرف فيما بعد باسم الاتحاد الأوروبي مدفوعاً بالرغبة في إعادة بناء أوروبا، ومن أجل القضاء على احتمال وقوع حرب شاملة أخرى، وقد أدى هذا الشعور في النهاية إلى تشكيل المجموعة الأوروبية للفحم والصلب عام ١٣٧٠هـ/١٩٥١م، التي كانت بمنزلة حجر الأساس للاتحاد الأوروبي، شملت دول فرنسا، وألمانيا (الغربية)، وإيطاليا ودول البنولوكس وهي (بلجيكا وهولندا ولوكسمبورغ).

أما أول وحدة جمركية للاتحاد الأوروبي فقد عرفت في الأصل باسم المجموعة الاقتصادية الأوروبية، وتأسست في اتفاقية روما لعام ١٣٧٦هـ/١٩٥٧م وطبقت في ١٣٧٧هـ/١٩٥٨م، وهكذا أخذ الاتحاد في التوسع وزيادة المشاركة حيث انضمت دول أوروبية أخرى إليه. ثم تطور الاتحاد الأوروبي من مرحلة التبادل التجاري إلى شراكة اقتصادية وسياسية، وأصبحت أوروبا بخطأ واثقة نحو مزيد من التقدم؛ فارتفع مستوى المعيشة لشعوبها ونمت أسواقها

الداخلية، وظهرت عملتها الموحدة التي أصبحت تنافس الدولار الأمريكي؛ وأصبح لأوروبا كلمة قوية في العالم، وعمّ السلام فيها منذ ما يزيد على ٥٠ عاماً. وكان نتيجة لهذا السلام الاستقرار والرخاء الاقتصادي والنهضة التي يعيشها الأوروبيون طوال العقود الأخيرة.

ويضم الاتحاد الأوروبي ٢٧ دولة تغطي معظم أنحاء القارة، كما أن هناك خمس دول مرشحة للانضمام، أما بقية الدول الأوروبية وعددها (١٦ دولة) فلا ترغب في الانضمام للاتحاد.



دول الاتحاد الأوروبي

يقوم الاتحاد الأوروبي على ركيزتين، هما؛ دولة القانون والديمقراطية: فهو ليس دولة جديدة أو بديلاً عن دول الاتحاد القائمة، ولا يشبه المنظمات الإقليمية الدولية الأخرى، إذ يتنازل أعضاؤه عن بعض شؤونهم السيادية لمؤسسات الاتحاد التي تمثل مصالحهم المشتركة معاً، كما أن جميع القرارات والإجراءات مستمدة من المعاهدات الأساسية التي صدّق عليها الأعضاء.

### ◀ الأهداف الرئيسية للاتحاد:

- تأسيس المواطنة الأوروبية (الحقوق الأساسية، حرية التنقل، الحقوق المدنية والسياسية).
- ضمان الحرية والأمن والعدل (التعاون في الشؤون الداخلية والعدل).
- دعم التقدم الاقتصادي والاجتماعي (السوق المشتركة، العملة المشتركة: اليورو، التنمية الإقليمية، قضايا حماية البيئة).
- تقوية دور أوروبا في العالم (سياسة خارجية وأمنية موحدة).

### ◀ المؤسسات الرئيسية للاتحاد

#### الأوروبي:

- البرلمان الأوروبي (تنتخبه الشعوب الأوروبية).
- مجلس الاتحاد (يتكون من حكومات الدول الأعضاء).
- المفوضية الأوروبية (الجهاز التنفيذي).
- محكمة العدل الأوروبية (الإشراف على تنفيذ القوانين).
- محكمة مراقبة الحسابات "ديوان المحاسبة" (الإشراف على ميزانية الاتحاد).



### ◀ شروط الانضمام إلى الاتحاد الأوروبي:

لم يضع الاتحاد الأوروبي بادئ الأمر أي شروط إضافية لانضمام الدول المرشحة للعضوية ما عدا الشروط العامة التي جرى تبنيها في الاتفاقيات المؤسسة للاتحاد. لكن الفرق الشاسع في المستوى الاقتصادي والسياسي بين دول أوروبا الوسطى والشرقية ودول غرب أوروبا دفع مجلس الاتحاد الأوروبي في عام ١٤١٢هـ/١٩٩٢م ليضع ما يعرف بشروط كوبنهاغن، وهي:

- **شروط سياسية:** بحيث تتمتع الدولة بمؤسسات مستقلة تضمن الديمقراطية وتطبيق القانون، وأن تحترم حقوق الإنسان وحقوق الأقليات.
- **شروط اقتصادية:** وجود نظام اقتصادي فعّال يعتمد اقتصاد السوق، وهو قادر على التعامل مع المنافسة الموجودة ضمن الاتحاد.
- **شروط تشريعية:** على الدولة المترشحة للعضوية تعديل تشريعاتها وقوانينها بما يناسب التشريعات والقوانين الأوروبية التي سبق وضعها وتبنيها منذ تأسيس الاتحاد.

### ◀ الخصائص الطبيعية للاتحاد الأوروبي:

يمتد الاتحاد الأوروبي على مساحة تزيد على ٤,٤٧٥,٠٠٠ كم<sup>٢</sup> تشكل ٤٢٪ من مساحة أوروبا البالغة نحو ١٠ ملايين كم<sup>٢</sup>. وتتباين مظاهر السطح في دول الاتحاد بين السهول والهضاب والتلال، وعند إمعان النظر في الخريطة يمكن أن نلاحظ الأشكال الآتية:

- السلاسل الجبلية، وأهمها جبال الألب، وفيها أعلى قمة في الاتحاد وهي جبل مونت بلانك الذي بين فرنسا وإيطاليا.
- السهول، ولا سيما في الشمال الشرقي حيث السهل الأوروبي العظيم.
- التلال والهضاب، وهي تمتد جنوبي غربي إيرلندا وفي بلجيكا وفرنسا.
- البحيرات، ولا سيما في فنلندا والسويد حيث أكبر بحيرة في أوروبا.
- الأنهار، وأطولها نهر الدانوب الذي ينبع من ألمانيا ويجتاز دول الاتحاد بمسافة تزيد على ١٦٠٠ كم.

١٣٧٦هـ ١٩٥٧م	توسيع التعاون في المجموعة الأوروبية للفحم والصلب
١٣٩٢هـ ١٩٧٣م	توسيع المجموعة الاقتصادية الأوروبية لتتضم ٩ دول
١٤٠١م ١٩٨١م	انضمام اليونان إلى توسيع المجموعة الاقتصادية الأوروبية
١٤٠٦هـ ١٩٨٦م	انضمام إسبانيا والبرتغال إلى المجموعة الاقتصادية الأوروبية
١٤١٥هـ ١٩٩٥م	انضمام النمسا وفنلندا والسويد إلى المجموعة الاقتصادية الأوروبية
١٤٢٨هـ ٢٠٠٧م	أقصى توسع للاتحاد الأوروبي يتكون من ٢٧ دولة
١٤٣٤هـ ٢٠١٣م	انضمام كرواتيا
١٤٣٨هـ ٢٠١٧م	انسحاب المملكة المتحدة من الاتحاد الأوروبي

▲ الاتحاد الأوروبي عبر التاريخ



والدولة العضو التي هي أكثر سكاناً هي ألمانيا، بأكثر من ٨٠ مليون نسمة. في حين أن أقل دولة سكاناً هي مملكة بافاريا من نصف مليون نسمة؛ وهذا راجع للمستوى المعيشي المنخفض فيها. أما معدلات المواليد في الاتحاد الأوروبي فهي منخفضة، إذ يبلغ متوسط مواليد المرأة ١,٦ من الأطفال، وأعلى معدلات المواليد في جمهورية إيرلندا بـ ١٦ مولود لكل ألف من السكان، ولدى ألمانيا أدنى معدل مواليد في أوروبا بـ ٨ مواليد لكل ألف من السكان سنوياً. وتتعدد الثقافات وتتووع اللغات تنوعاً كبيراً في الاتحاد، إذ فيه ٢٣ لغة رسمية، وبالرغم من ذلك تسود الإنجليزية. والدين الرئيس في الاتحاد هو الدين المسيحي، وفيه من يدينون بالإسلام، ونسبتهم نحو ٥% على مستوى دول الاتحاد، ويعد الأوروبيون من أكثر الشعوب المتعلمة في العالم، إذ يستطيع ٩٠% من سكان أوروبا القراءة والكتابة.

### ◀ الاقتصاد:

يعد الاتحاد الأوروبي أكبر التكتلات الاقتصادية في العالم في الوقت الحاضر، وأكثرها اكتمالاً من حيث مراحل التطور والنضج، فقد تعدى هذا التكتل الاقتصادي مرحلة منطقة التجارة الحرة، والاتحاد الجمركي والسوق المشتركة، إلى أن وصل إلى مرحلة الاتحاد الاقتصادي، وهذه مرحلة متقدمة من التكامل والتكتل الاقتصادي، وذلك بما يمثله من إسهام في التجارة العالمية (الدولية) في حجم الناتج الإجمالي، وذلك أن هذا التكتل يحقق سنوياً حجم تجارة خارجية يصل في المتوسط إلى نحو ١١٥٠ مليار دولار، أي يستحوذ على أكثر من ثلث التجارة العالمية.



⚠ منتجات اقتصادية في الاتحاد الأوروبي

ومن ناحية أخرى يمتلك التكتل الأوروبي أكبر دخل قومي في العالم، حيث يزيد هذا الدخل على ٧٠٠٠ مليار. كما يعد التكتل الاقتصادي الأوروبي أكبر سوق داخلي، ويمثل قوة إنتاجية وعلمية وتكنولوجية ومالية واقتصادية هائلة، وهو ما يجعله أنجح التكتلات الاقتصادية التي أكملت جميع مراحل التكامل الاقتصادي في العالم وأكبرها وأولها، ويسعى بكل قوة إلى أن يكون على رأس الهرم الاقتصادي العالمي في القرن الحالي. ويشمل إنتاج الاتحاد من السلع المصنعة: السيارات والآلات والفضولاد. وتشغل صناعة الخدمات كالصناعة المصرفية والرعاية الصحية أهميةً متزايدةً، كما تنتج أراضيه الزراعية الشاسعة ذات التربة الخصبة كثيراً من المحاصيل الزراعية المتنوعة.



### في هذا الدرس

- الخصائص الطبيعية لروسيا الاتحادية.
- الخصائص البشرية.
- اقتصاد روسيا الاتحادية.

ظهر السلاف الشرقيون بوصفهم مجموعة معترفاً بها في أوروبا بين القرنين الثالث والثامن الميلاديين. وفي القرن التاسع للميلاد تأسست إمارة (كييف روس) على يد المُحاربين الإفرنج، واعتنقت المسيحية الأرثوذكسية ديناً لها بسبب تأثير الإمبراطورية البيزنطية، وكانت تلك هي انطلاقة تَمَازُج الثقافتين السلافية والبيزنطية اللتين شكلتا معاً ملامح الثقافة الروسية.

استمرت (كييف روس) نظاماً سياسياً حاكماً في أوروبا الشرقية طوال القرون الوسطى، ولكنها تفتتت في آخر الأمر حيث سقطت مُعظم أراضيها في أيدي الغزو المغولي، ثم تولت إمارة دوقية موسكو الإرث السياسي والثقافي لكييف روس، وبحلول القرن الثامن عشر توسعت هذه البلاد كثيراً عبر شن الغزوات والحروب والاستكشاف لتتولد بذلك الإمبراطورية الروسية. ثالث أضخم إمبراطورية في التاريخ بنفوذها المُمتد من بولندا في أوروبا إلى ألاسكا في أمريكا الشمالية.

في أعقاب الثورة البلشفية أصبحت روسيا أحد أكبر مؤسسي الاتحاد السوفييتي، وباتت أوّل دولة دستورية اشتراكية وقوة عظمى معترف بها في العالم، كما أدت دوراً حاسماً في انتصار الحلفاء في الحرب العالمية الثانية، حيث تكبّد الاتحاد السوفييتي خسائر بشرية أكثر من أي طرف آخر في الحرب، وشهدت الحقبة السوفييتية بعض أبرز النجاحات التكنولوجية في القرن العشرين، ومن ضمنها إطلاق أوّل راند فضاء بشري في تاريخ العالم، لكن هذه الحال لم تدم طويلاً، فقد تفكك الاتحاد السوفييتي في عام ١٩٩١م، وتأسست



خريطة طبيعية لروسيا الاتحادية

عدة جمهوريات مستقلة بدلاً منه. كان من أبرزها روسيا الاتحادية التي أصبحت هي الوارث للاتحاد السوفييتي، فهي قوة نووية كبرى وإحدى الدول ذات العضوية الدائمة في مجلس الأمن التابع للأمم المتحدة، كما أنها عضو في مجموعة الدول الثماني الصناعية الكبرى، ومجموعة الدول العشرين.

### ◀ الخصائص الطبيعية:

تقع روسيا الاتحادية في شمال أوراسيا، وتتألف من ٨٣ كياناً فدرالياً؛ ٢١ جمهورية منها تتمتع باستقلال ذاتي في الشؤون الداخلية، وتمثل روسيا جسراً بين قارتي أوروبا وآسيا، وهي أكبر بلد في العالم من حيث المساحة، حيث تغطي ثمن ( $\frac{1}{8}$ ) مساحة الأرض المأهولة بالسكان في العالم بمساحة تبلغ أكثر من ١٧ مليون كيلومتر مربع. تمتد روسيا عبر شمال آسيا كاملاً، كما أنها تغطي ٤٠٪ من مساحة أوروبا، وهي بذلك من أطول دول العالم حدوداً بحرية، كما أنها من أكثر دول العالم حدوداً برية مع الدول المجاورة لها، وتستغرق الرحلة بالقطار بين موسكو في الغرب وميناء فلاديفستوك في الشرق سبعة أيام تمر فيها عبر ثمانية من أقاليم التوقيت، حيث تقع روسيا بين دائرتي العرض ٤١° و ٨٢° شمالاً، وبين خطي الطول ١٩° شرقاً و ١٦٩° غرباً، ولذا تغطي روسيا تسع مناطق زمنية وتضم نطاقاً واسعاً من البيئات والتضاريس المتنوعة.



▲ بعض المعالم التضاريسية في روسيا الاتحادية

ومعظم أراضي روسيا تتكون من مساحات شاسعة من السهول في الجنوب، وغابات كثيفة في الشمال، مع نطاق التندرا على طول الساحل الشمالي. وفيها سلاسل جبال على طول الحدود الجنوبية، ويمكن بناءً على ذلك تقسيم سطح روسيا إلى خمسة أقاليم تضاريسية، تتباين تبايناً ظاهراً، وهذه الأقاليم من الغرب إلى الشرق هي:

#### السهل الأوروبي: يكوّن الجزء

الأعظم من روسيا الأوروبية، وهو أرض منبسطة في معظم أجزائه، وتغطي الغابات معظم هذا الإقليم الذي يرتفع فيه كثير من الحيوانات المختلفة.

**جبال الأورال:** تشكل الحدود التقليدية بين قارتي آسيا وأوروبا ومن ثم بين روسيا الأوروبية وروسيا الآسيوية، وهي في الحقيقة مرتفعات يصل معدل ارتفاعها إلى ٦١٠م.

**سهل سيبيريا الغربية:** يُعدّ من أبرز الأقاليم المنبسطة السطح في العالم، ويغطي أكثر من ٢,٦ مليون كم<sup>٢</sup>. وفي هذا السهل يجري نهر الأوب الذي يصب في المحيط القطبي الشمالي. والتصريف النهري رديء هنا؛ فأدى ذلك إلى كثرة المستنقعات ولا سيما في أجزائه الشمالية.

**هضبة سيبيريا الوسطى:** وهي تتحدر نحو المحيط القطبي الشمالي، وترتفع كلما اتجهنا جنوباً، وتخترق سطحها أنهار عميقة.

**مرتفعات سيبيريا الشرقية:** معظمها تتكون من جبال وهضاب مقفرة، مكونة جزءاً من مجموعة السلاسل الجبلية التي تمتد على طول الساحل الشرقي لقارة آسيا وبعض الجزر المتاخمة له.

**الأنهار والبحيرات:** تؤدي أنهار روسيا الكبرى دوراً مهماً في النقل والتجارة، وبخاصة بعد شق القنوات الكثيرة التي تربط بين هذه الأنهار. ولكن بعض هذه الأنهار يصب في المحيط القطبي الشمالي وهو ما يفقدها الأهمية خصوصاً في مجال النقل. وهذه الأنهار هي: لينا والأوب وينيسي وأمور، وكل أنهار سيبيريا تتجمد مدة تراوح بين ٧ شهور و ٩ في السنة.

وتعج روسيا أيضاً بكثير من البحيرات التي يبلغ عددها ٢٠٠,٠٠٠ بحيرة، أكبرها بحر قزوين الذي يعدّ أكبر مسطح مائي داخلي في العالم، وتطل روسيا على عدد من البحار، وفيها كثير من الموانئ على بحر البلطيق، وبحر بارنتس في الشمال، وموانئ على البحر الأسود في الجنوب، وموانئ أيضاً في مناطق فلاديفستوك على المحيط الهادئ بالقرب من اليابان.

### روسيا الاتحادية



### ◀ المناخ والحياة النباتية والحيوانية:

تشتهر روسيا بشتائها الطويل القارس، وفي إقليم موسكو تغطي الثلوج الأرض خمسة أشهر في السنة، في حين يمتد وقت الثلوج في أقاصي روسيا الشمالية إلى أكثر من ثمانية أشهر؛ ولذلك فإن النسبة الضئيلة من أراضي روسيا صالحة للزراعة، وتعاني مدة نمو أقصر وأمطاراً غير كافية، فالتربة في نصف أراضي روسيا في حالة تجمد دائم، كما أن معظم سواحل البلاد وبحيراتها وأنهارها تتجمد معظم شهور السنة.

ويتنوع المناخ في روسيا تنوعاً كبيراً نظراً لمساحتها الهائلة، ويتسم المناخ بالاعتدال في فصل الصيف (تراوح درجات الحرارة بين درجة واحدة و ٢٥ درجة مئوية فوق الصفر)، والبرودة في فصل الخريف، والبرودة القاسية في فصل الشتاء (تراوح درجات الحرارة بين ٠ و ٥٠ درجة مئوية تحت الصفر).

وتشتهر روسيا بتنوع الحياة النباتية والحيوانية فيها، ففيها الغابات التي تغطي المناطق الشاسعة والمتنوعة، ومن أبرز حيواناتها السدب القطبي وكلاب البحر والأياثل، وتشتهر المناطق الوسطى والجنوبية بالزراعة.

### ◀ الخصائص البشرية لروسيا الاتحادية:

عدد سكان روسيا الاتحادية أكثر من ١٤٤,٠٠٠,٠٠٠ نسمة ١٤٢٩هـ/٢٠١٨م، وهي عاشر دولة من حيث عدد السكان، ومع أن تعداد سكانها كبير نسبياً فإن الكثافة السكانية منخفضة بسبب حجم البلاد الكبير. وبالرغم من وقوع معظم الأراضي الروسية داخل القارة الآسيوية، فإن معظم سكان البلاد يعيشون في روسيا الأوروبية بالقرب من جبال الأورال وسيبيريا في جنوب غربي البلاد، ويعيش ٧٣٪ من السكان في المناطق الحضرية، في حين أن ٢٧٪ في المناطق الريفية.

بدأت روسيا تعاني انخفاضاً سريعاً في عدد السكان ابتداءً من منتصف التسعينيات، وكادت الدولة تصاب بأزمة ديموغرافية بسبب هذا الانخفاض الكبير في عدد السكان بعد تفكك الاتحاد السوفيتي، وقد دفع هذا الحكومة المركزية إلى تقديم برامج لتشجيع الإنجاب ودعم العائلة ومنح الأم ميزات من دعم مالي واجتماعي خاص. ويعود تناقص عدد السكان في روسيا إلى العزوف عن الإنجاب وتأخر سن الزواج، إضافة إلى ارتفاع نسبة الوفيات بين الذكور.

في عام ١٤٣٠هـ/٢٠٠٩م سجلت روسيا معدل نمو سكاني للمرة الأولى منذ خمسة عشر عاماً، أما معدل المواليد في روسيا فهو أعلى من أمثاله في البلدان الأوروبية (١٢,٦ ولادة لكل ألف من السكان) مقارنةً بمتوسط الاتحاد الأوروبي، في حين أن معدل الوفيات أعلى بكثير حيث يصل في روسيا إلى ١٤,٣ لكل ألف من السكان.

ويصل متوسط العمر المتوقع في روسيا ٦٣ سنة للذكور، و٧٥ سنة للإناث. ومن أكبر العوامل التي تسهم في انخفاض العمر النسبي المتوقع للذكور ارتفاع معدل الوفيات بين الذكور في سن العمل، وهي أسباب يمكن الوقاية منها (مثل: تسمم الكحول، والتدخين، وحوادث المرور، والجريمة العنيفة).

يشكل السكان من الأصول الروسية ٨٠٪ من سكان البلاد الذين ينتمون إلى ١٦٠ مجموعة عرقية مختلفة، ويتكلم السكان اللغة الروسية، وهي اللغة الرسمية في البلاد.

وتعد اليهودية والنصرانية والإسلام والبودية الديانات الرئيسة في روسيا، ويعيش معظم المسلمين في مناطق القوقاز والأورال والعاصمة موسكو.



العاصمة موسكو

### ◀ الاقتصاد:

روسيا هي الوارث للاتحاد السوفييتي سابقاً، وتتولى مقعده الدائم في مجلس الأمن الدولي، وهي دولة عضو في مجموعة الدول الثماني الصناعية الكبرى.

يشهد اقتصاد روسيا نمواً مطرداً في الوقت الحالي، نتيجة لارتفاع أسعار النفط والغاز الطبيعي. وفي العموم، فإن معظم صادرات روسيا تتمثل في المواد الخام وصادرات الطاقة، لكنها تمتلك أيضاً قدرات تصنيعية بارزة في مجالات صناعات الفضاء، والهندسة النووية، والعلوم، ولديها موارد طبيعية هائلة، خصوصاً من النفط والغاز الطبيعي، كما أنها ثالث أكبر منتج للطاقة الكهربائية في العالم حيث توصف روسيا بأنها قوة عظمى في مجال الطاقة، علاوةً على وفرة المعادن الفلزية كالحديد والذهب وغيرهما في أراضيها.

ويعد اقتصادها أحد أكبر عشر اقتصادات في العالم من حيث الناتج المحلي الإجمالي. والمشكلة الرئيسة المؤدية لضعف الاقتصاد الروسي هي الإنفاق العسكري الكبير، ومنذ مطلع القرن الحادي والعشرين عزز ارتفاع الاستهلاك المحلي وزيادة الاستقرار السياسي النمو الاقتصادي في روسيا.

وإضافةً إلى أن روسيا تعد من الدول المالكة لأكثر احتياطي من الموارد المعدنية والطاقة في العالم، فإن لديها أكبر احتياطي من الغابات والبحيرات، التي تحتوي ما يقرب من ربع المياه العذبة في العالم.

وفي روسيا مساحات شاسعة من الأراضي الزراعية، وتأتي روسيا رابع أكبر دولة في العالم من حيث إجمالي المساحة المزروعة، وقد نمت الزراعة فيها نمواً مطرداً في المدة ١٤١٩-١٤٣٠هـ/١٩٩٩ - ٢٠٠٩م، وتحولت البلاد من مستورد للحبوب إلى ثالث أكبر مصدر لها بعد الاتحاد الأوروبي والولايات المتحدة.

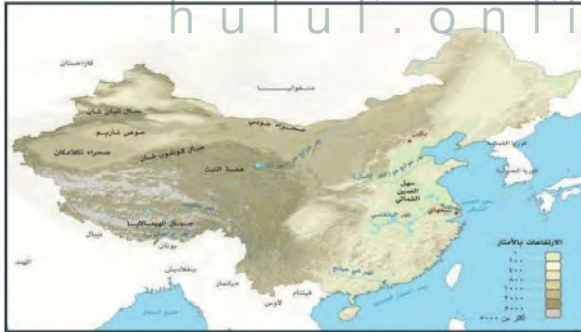
في هذا الدرس

- الخصائص الطبيعية.
- الخصائص البشرية.
- الاقتصاد الصيني.



تعد الحضارة الصينية القديمة إحدى أقدم الحضارات في العالم، حيث ازدهرت في حوض النهر الأصفر الخصب الذي يتدفق عبر سهل شمال الصين، وقد قام النظام السياسي في الصين على الأنظمة الملكية الوراثية منذ نحو ألفي سنة قبل الميلاد، وفي عام ١٩١١م/١٢٢٩هـ تأسست جمهورية الصين، وشهد النصف الأول من القرن العشرين سقوط البلاد في مرحلة من التفكك والحروب الأهلية، انتهت هذه الحروب عام ١٩٤٩م/١٢٦٨هـ عندما حسم الشيوعيون الأمر وأسسوا جمهورية الصين الشعبية.

تقع الصين في شرق آسيا، ويحكمها الحزب الشيوعي الصيني في ظل نظام الحزب الواحد، وتتألف من ٢٢ مقاطعة، وخمس مناطق ذاتية الحكم، وأنتتان من المناطق تتمتعان بقدر من الحكم الذاتي، هما: هونغ كونغ وماكاو، والمقاطعات الاثنتان والعشرون والمناطق الخمس الذاتية الحكم يشار إليها مجتمعة باسم (بر الصين الرئيسي) وهو التعبير الذي يستبعد عادة هونغ كونغ وماكاو، أما عاصمة البلاد فهي مدينة بكين.



الخريطة الطبيعية للصين

وتمتد البلاد على مساحة ٩,٥ ملايين كيلومتر مربع تقريباً، حيث تعد جمهورية الصين الشعبية رابع أكبر دولة من حيث المساحة، ويحد الصين ١٤ دولة، وهي بذلك (إلى جانب روسيا) أكثر البلدان حدوداً مع دول أخرى، ويبلغ طول الحدود البرية للصين أكثر من ٢٢ ألف كيلومتر وهي بذلك تعد الحدود الطولى في العالم.

### ◀ الخصائص الطبيعية:



▲ سور الصين في ضلالتين مختلفتين

في غرب الصين تضاريس وعرة وعلى علو شاهق، تمتلأها جبال الهيمالايا التي تشكل الحدود الطبيعية للصين مع الهند، وفيها أعلى قمة في العالم وهي قمة إفرست. وفي المقابل فإن شرق البر الصيني منخفض وذو ساحل طويل.

وتتنوع المشاهد الطبيعية في الصين عامة، ففي الشرق تقع على طول شواطئ البحر الأصفر وبحر الصين الشرقي السهول الزراعية الخصبة ذات الكثافة السكانية العالية، حيث دلتا نهرَي الصين الرئيسين: النهر الأصفر ونهر يانغتسي، ومن الأنهار الرئيسة الأخرى شي براهما بوترا وأمُور. وعلى حواف هضبة منغوليا الداخلية في الشمال تمكن رؤية المراعي الوهيرة حيث تربي أنواع الحيوانات.

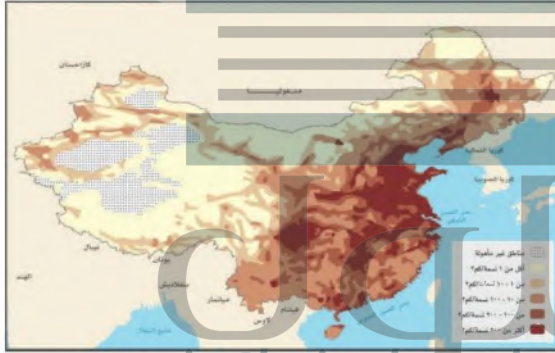
وتهيمن على جنوب الصين التلال والسلاسل الجبلية، وتوجد الهضاب القاحلة في الشمال كصحراء غوبي التي تسرع العواصف الرملية بوتيرة التصحر فيها، وتخسر الصين من جراء ذلك مناطق شاسعة من المناطق الزراعية.

### ◀ المناخ والحياة النباتية والحيوانية:

يتميز مناخ الصين بمواسم من الجفاف والرياح الموسمية الرطبة؛ وهو ما يؤدي إلى اختلافات في درجات الحرارة بين الشتاء والصيف. في فصل الشتاء تجلب الرياح الشمالية البرودة والجفاف في حين تجلب الرياح الجنوبية من المناطق البحرية في فصل الصيف الدفء والرطوبة. كما يختلف المناخ في الصين من منطقة إلى أخرى بسبب تنوع تضاريس البلاد الواسعة.

ويتنوع المشهد الطبيعي في الصين نتيجة لذلك بين غابات وسهول وصحارٍ جافة في الشمال، أما الغابات وخصوصاً الغابات الصنوبرية فتوجد في الشرق حيث تتوافر الأمطار. وتعد الصين واحدةً من بين بلدان قلائل عالية التنوع الأحيائي، وذلك عائد لوقوعها في منطقتين أحيائيتين كبيرتين، هما: الإقليم القطبي في الشمال، والإقليم المداري في الجنوب. وفيها أنواع حيوانية متعددة تختلف باختلاف البيئات النباتية التي تعيش فيها.

### ◀ الخصائص البشرية للصين:



الصين أكثر بلدان العالم اكتظاظاً بالسكان، إذ ترتب على قمة دول العالم من حيث عدد السكان، فقد بلغ تعداد سكانها أكثر من مليار وثلاثمائة وستين مليون نسمة (٢٠١٧م)، ويبلغ معدل النمو السكاني فيها أقل من ١٪.

ويبلغ معدل المواليد في الصين نحو ١٣ مولوداً لكل ألف من السكان،

في حين يصل معدل الوفيات فيها إلى ٧ في الألف، أما متوسط العمر فيبلغ ٧٢ سنة للذكور، في حين يزيد عند الإناث ليلعب ٧٧ سنة.

تتعرف الصين بستة وخمسين عرقاً رسمياً، وأكبرها عرق (هان) الصيني الذي يشكّل أكثر من ٩٠٪ من السكان، وتعد البوذية من المعتقدات الشعبية السائدة في السكان. إذ تمثل نسبة البوذيين نحو ٥٠٪ من السكان، وفيها مسيحيون على نطاق محدود، ومسلمون وبخاصة في المناطق الغربية من الصين، ويشكل المسلمون ما نسبته ٢٪ من مجمل السكان في الصين.

في الصين أكثر من ٢٠٠٠ جامعة ومؤسسة تعليم عال، وتمثل لغة (هان) اللغة الرسمية للبلاد، وعلى الرغم من تطور القطاع الصحي في الصين فإن ثمة بعض المشكلات الصحية الناشئة عن تلوث الهواء.

### ◀ الاقتصاد:

يرجع النمو السريع في الاقتصاد والصناعة في الصين الشعبية إلى السياسة التي اتبعتها الصين في أواخر السبعينيات والثمانينيات من القرن الماضي بغرض التطوير الاقتصادي في البلاد، والانتقال من مجتمع زراعي يفتقر إلى مجتمع صناعي، والاستفادة من تقدم العلوم في كليات الاقتصاد والعلوم والهندسة في دول أوروبا وأمريكا الشمالية.

منذ ذلك الحين نما اقتصاد جمهورية الصين المعتمد على الاستثمار والتصدير، وأصبح من أسرع الاقتصادات الكبرى نمواً في العالم، ويأتي الاقتصاد الصيني حالياً في المرتبة الثانية عالمياً بعد الولايات المتحدة من حيث الناتج المحلي الإجمالي، على الرغم من أن نصيب الفرد من الدخل لا يزال منخفضاً ويضع الصين قريباً من المرتبة المئة بين بلدان العالم.

ويعود نجاح الصين أساساً إلى التصنيع المنخفض التكلفة، يعزى ذلك إلى اليد العاملة الرخيصة والبنية التحتية الجيدة ومستوى متوسط من التكنولوجيا والمهارة الإنتاجية العالية نسبياً وإلى السياسات الحكومية المواتية، ويضيف بعضهم السعر المنخفض لصرف العملة.

وتهيمن الدولة على الصناعات الإستراتيجية، مثل: الصناعات الثقيلة والصناعات المتعلقة بالطاقة. ويتفاوت النمو الاقتصادي في البلاد بين المناطق الريفية والحضرية لمصلحة الأخيرة، والفجوة في الدخل آخذة في الاتساع، ومع ذلك تسعى الحكومة جاهدة إلى تشجيع تنمية المناطق الغربية ومناطق شمال الصين ووسطها.

وتتملك الصين ثاني أكبر ميزانية للبحوث والتنمية في العالم، وتسعى بخطا دوّبة لرفع مستوى الوعي العام للإبداع والابتكار وإصلاح النظم التعليمية والمالية لتشجيع النمو في الصناعات المتطورة والبرامج الإلكترونية والبحث العلمي، وهو ما جعلها خامس أمة تطلق قمرها صناعياً إطلافاً مستقلاً.



تقويم

الوحدة الخامسة

الحلول اون لاين  
hulul.online

١ تأسست الولايات المتحدة الأمريكية نتيجة لعدد من العوامل والأحداث. يوضح الطلبة في فقرة موجزة أبرز مراحل ذلك التأسيس.

تأسست الولايات المتحدة من ثالث عشرة مستعمرة تلا ذلك تأسيس مستعمرات أخرى شكلت الولايات المتحدة استطاعت الولايات المتحدة الاستقلال عن بريطانيا في الحرب الثورية الأمريكية وهي أول حرب تحريرية ناجحة

٢ تقوم المملكة العربية السعودية - وفق رؤية ٢٠٣٠ - بتطوير البنية الرقمية ومايتعلق بها؛ من أجل تحقيق الريادة الرقمية في جميع المجالات. يناقش الطلبة هذه التطورات من خلال مفهوم تحقيق المقومات التقنية للدولة القوية.

التقنية تتحكم في جوانب كثيرة من حياة الدول وإذا كانت الدولة تمتلك المعرفة التقنية ومنتجة لأدواتها وتسيطر على هذه الصناعة فإن ذلك يقود إلى قوتها وتأثيرها والتقنية تتمثل في الأفكار والبرامج والإنتاج

٣ يوضح الطلبة الفرق بين نظام الاتحاد في أوروبا وفي الولايات المتحدة الأمريكية.

الاتحاد الأوروبي: هو جمعية دولية للدول الأوروبية يضم 28 دولة

الولايات المتحدة الأمريكية: هي جمهورية اتحادية تتكون من 50 ولاية

٤ يتتبع الطلبة أهم الأحداث والتطورات التي أدت إلى تكوين الاتحاد الأوروبي.

أهم الأحداث: بعد كوارث الحربين العالميتين ازدادت بشدة ضرورات تأسيس الاتحاد الأوروبي التطورات: وبالرغبة في بناء أوروبا ومن أجل القضاء على احتمال وقوع حرب شاملة أخرى أدى هذا الشعور إلى تشكيل المجموعة الأوروبية للفحم والصلب عام 1951 والتي كانت حجر الأساس للاتحاد الأوروبي

يُعلل الطلبة ما يأتي:

أ- تميّز الولايات المتحدة الأمريكية بأنها أكثر دول العالم تنوعاً في العرق والثقافة.

### نتيجة الهجرة إليها من بلدان مختلفة

ب- إنشاء الاتحاد الأوروبي.

سبب الإنشاء: الحقوق الأساسية - حرية التنقل - الحقوق المدنية والسياسية التعاون في الشؤون الداخلية السوق المشتركة العملة المشتركة اليورو التنمية الإقليمية

ج- نجاح الصين في الصناعة.

بفرض التطوير الاقتصادي في البلاد والانتقال الى مجتمع صناعي

يضع الطلبة اسم الدولة المناسب أمام العبارات الآتية:

كرواتيا هولندا بلجيكا ألمانيا

ألمانيا

أ- أكثر الدول الأعضاء في ألتحاد الأوروبي سكاناً

بلجيكا

ب- موقع مقر الاتحاد الأوروبي

كرواتيا

ج- الدولة التي انضمت في عام ٢٠١٣م إلى الاتحاد الأوروبي

هولندا

د- دول (البنولوكس) هي: لوكسمبرج، وبلجيكا، و

## الوحدة السادسة

### المنظمات العربية والإسلامية والدولية

الدرس التاسع عشر: ❁

جامعة الدول العربية

الدرس العشرون: ❁

رابطة العالم الإسلامي

الدرس الحادي والعشرون: ❁

منظمة التعاون الإسلامي

الدرس الثاني والعشرون: ❁

منظمة الدول المصدرة للنفط ( أوبك )

الدرس الثالث والعشرون: ❁

هيئة الأمم المتحدة

الدرس الرابع والعشرون: ❁

مجموعة العشرين (G20)



في هذا الدرس

- نشأة جامعة الدول العربية.
- أهدافها.
- فروعها.
- مقرها والدول الأعضاء فيها.

فكر



• لماذا دعت الحكومة البريطانية إلى قيام الجامعة؟

تعلم ذاتي

بالرجوع إلى شبكة المعلومات العالمية يَبْحَثُ في موقع الجامعة عن أبرز منجزات مجلس الجامعة فيما يحقق أهدافها.



لم تتضح فكرة إقامة تنظيم عربي واحد إلا إبان الحرب العالمية الثانية؛ بسبب جملة متغيرات عربية وإقليمية ودولية. واستثماراً للعوامل الذاتية المسوّغة للوحدة وللأوضاع الإقليمية والدولية المواتية، بدأت الخطوات التنفيذية لوضع هدف الوحدة موضع التنفيذ، فأخذت الحكومة المصرية آنذاك بزمام المبادرة بعد دعوة

- 1- العمل على توثيق الصلات بين الدول الأعضاء
- 2- الدفاع عن المصالح العربية والقضايا الوطنية
- 3- النظر في المنازعات بين الدول الأعضاء
- 4- تحقيق الأمن الجماعي العربي
- 5- الإسهام في دعم السلم والأمن العربي والدولي
- 6- تفعيل التعاون السياسي والاقتصادي والثقافي والاجتماعي والتفني مع الغرب
- 7- تعزيز تبادل المساعدات والتعاون في مختلف المجالات بين الدول العربية

• تعزيز تبادل المساعدات والتعاون في مختلف المجالات بين الدول العربية.



▲ مبنى جامعة الدول العربية بالقاهرة

### هيكل الجامعة العربية



### معلومات إثرائية

أعلنت المملكة العربية السعودية إضافةً إلى دول مجلس التعاون الخليجي عن انطلاق عمليات عاصفة الحزم في عام ١٤٣٦هـ/٢٠١٥م، مشكلة بذلك تحالف دول عربياً إسلامياً، وترمي إلى إعادة الشرعية إلى اليمن الشقيق ووقف اعتداءات الحوثيين الذين انقلبوا على الحكم في اليمن، وفي شهر ربيع الآخر من عام ١٤٣٧هـ/٢٠١٦م أعلنت المملكة والدول المشاركة لها وقف عمليات عاصفة الحزم بعد تحقيق العملية لأهدافها وانطلاق عملية إعادة الأمل.



خريطة العالم العربي السياسية

### أجهزة جامعة الدول العربية:

نص ميثاق جامعة الدول العربية على إنشاء ثلاثة أجهزة رئيسة تابعة للجامعة، هي:

١- مجلس الجامعة:

يعد هذا المجلس أعلى سلطة داخل الجامعة، ويتألف من ممثلي جميع الدول الأعضاء، ويكون لكل منهم صوت واحد مهما بلغ عددهم، علماً بأن من حق الدول الأعضاء أن تحدد مستوى التمثيل الذي قد يرقى إلى مستوى رؤسائها أو يقل عنه، دون أن يغير ذلك من طبيعة المجلس.

٢- اللجان الدائمة:

ينص الميثاق على تشكيل عدد من اللجان الدائمة المعنية بمختلف مجالات التعاون بين الدول الأعضاء.

٣- الأمانة العامة:

تتكون من أمين عام وأمناء مساعدين وعدد من الموظفين، ومجلس الجامعة هو الذي يعين الأمين العام بأغلبية الثلثين ولمدة خمس سنوات قابلة للتجديد، فيما يتولى الأمين العام - بموافقة المجلس - تعيين الأمناء المساعدين والموظفين الرئيسيين في الجامعة.

### مقر الجامعة العربية والدول الأعضاء فيها:

تشمل عضوية الجامعة العربية - التي تتخذ من القاهرة مقرها - جميع الدول العربية الآن، سبع منها هي الدول المؤسسة، وهي: المملكة العربية

السعودية، وجمهورية مصر العربية، والجمهورية العربية السورية، وجمهورية العراق، والجمهورية اللبنانية، والمملكة الأردنية الهاشمية، والجمهورية اليمنية، إضافةً إلى باقي الدول العربية الخمسة التي انضمت إلى الجامعة لاحقاً.

وتتقسم عضوية الجامعة العربية إلى عضوية أصلية وعضوية بالانضمام، والعضوية الأصلية هي المثبتة للدول العربية السبع التي وقعت على الميثاق. والعضوية بالانضمام تكون بتقديم طلب بذلك بعد توافر عدة شروط، منها أن تكون الدولة عربية ومستقلة.

### ◀ قمة القدس



عقدت القمة العربية اجتماعها التاسع والعشرين في مركز الملك عبد العزيز الثقافي العالمي في مدينة الظهران بالمملكة العربية السعودية في عام ١٤٣٩هـ/٢٠١٨م، وأطلق عليها خادم الحرمين الشريفين الملك سلمان بن عبدالعزيز اسم (قمة القدس) تضامناً مع القضية الفلسطينية.

وجاء في كلمة خادم الحرمين الشريفين رؤية مستقبلية للجامعة العربية والعمل العربي المشترك حيث قال:

«إيماناً منا بأن الأمن القومي العربي منظومة متكاملة لا تقبل التجزئة، فقد طرحنا أمامكم مبادرة للتعامل مع التحديات التي تواجهها الدول العربية بعنوان (تعزيز الأمن القومي العربي لمواجهة التحديات المشتركة)، مؤكداً أهمية تطوير جامعة الدولة العربية ومنظومتها».



القمة العربية عام ١٤٣٩هـ/٢٠١٨م



### في هذا الدرس

- نشأة رابطة العالم الإسلامي.
- أهدافها.
- مقرها والأجهزة التابعة لها.

### فكر

- على ماذا يدل شعار رابطة العالم الإسلامي؟



منظمة إسلامية شعبية عالمية مقرها مكة المكرمة بالمملكة العربية السعودية، تُعنى بإيضاح حقيقة الدعوة الإسلامية، ومد جسور التعاون الإسلامي والإنساني مع الجميع.

### نشأتها:

أنشئت بموجب قرار صدر عن المؤتمر الإسلامي العام الذي عقد بمكة المكرمة في عام ١٣٨١ هـ / ١٩٦٢ م.

### أهدافها:

**يدل على أنها منظمة إسلامية شعبية عالمية جامعة تقوم بالدعوة للإسلام وشرح مبادئه وتعاليمه ودحض الشبهات والاقتراءات التي تلصق به**

- تنسيق جهودهم من أجل تطوير أسسهم، ويحافظانها.
- رفع مستوى والثقافية لدى المسلمين، ورفع إنتاجية العمل فيها.
- إقامة الندوات، والدورات التأهيلية والتدريبية، واللقاءات الإعلامية.
- الاستفادة من موسم الحج بتقريب أصحاب الفكر وقادة الرأي بعضهم إلى بعض، وتوثيق عرى التقارب بينهم، وحثهم على تقديم الحلول العملية لرفع مستوى المسلمين في العالم.
- الإشراف على نشاط المجمع الفقهي الإسلامي، ودعم قيامه بتقديم حلول إسلامية لمشكلات العصر.
- دعم النشاط المؤدي إلى نشر اللغة العربية، ورفع مستوى تعليمها في أوساط الشعوب المسلمة العربية وغير العربية.

### تعلم ذاتي

بالرجوع إلى موقع رابطة العالم الإسلامي، ما أبرز نشاطاتها؟



www.themwl.org

1- وزعت الرابطة أكثر من خمس ملايين ونصف كتاب إسلامي على الهيئات والأفراد العاملين في نشر الدعوة إلى الله

2- إصدار مجلات أسبوعية وشهرية باللغتين العربية والإنجليزية وسلسلة كتب شهرية ومنح دراسة لأبناء المسلمين خاصة الأقليات وصلت إلى نهاية عام 1404هـ (338) منحة دراسية.

3- بلغت المبالغ المصروفة كإعانات للمدارس الإسلامية مليون ومائة واثنان وثمانون ألف وثلاثمائة ريال

4- في مجال الإغاثة أقامت مستشفيات في إفريقيا ومراكز رعاية لاجئين في أفغانستان وأقامت مراكز التدريب المهني.



### معلومات إثرائية

#### من نصوص ميثاق رابطة العالم الإسلامي

• أن ندعو الأمم عامة إلى التسابق في ميدان العمل لخير البشرية وإسعادها وتحقيق العدالة الاجتماعية بين أفرادها وإيجاد المجتمع الإنساني الأفضل.

• أن نشهد الله على أننا لا نريد إفساداً لأمر أحد ولا سيطرة على أحد ولا هيمنة على أحد.

وفي سبيل تحقيق هذه العهود اعتمدنا القيام بما هو أت:

أ- أن نبذل قصارى جهدنا في توحيد كلمة المسلمين، وإزالة عوامل التفكك المحيطة في المجتمعات الإسلامية المنتشرة في شتى بقاع العالم.

ب- أن نذلل العقبات التي تعترض إنشاء رابطة للعالم الإسلامي.

ج- أن نساعده كل من يدعو إلى الخير والهدى ونسانده على تأدية مهمته الإسلامية.

د- أن نستخدم جميع ما نملكه من وسائل روحية ومادية وأدبية لتحقيق ما نصبو إليه في هذا الميثاق.

هـ- أن نوحدهم هودنا لتحقيق هذه الأغراض بطريق إيجابي سليم.

### هيئات الرابطة ومجالسها:

١- المؤتمر الإسلامي العام.

٢- المجلس الأعلى.

٣- المجلس الأعلى العالمي للمساجد.

٤- الهيئة العالمية للعلماء المسلمين.

٥- المجمع الفقهي الإسلامي.

٦- الهيئة العالمية للكتاب والسنة.

٧- الهيئة العالمية للإغاثة والرعاية والتنمية.

#### سعت رابطة العالم الإسلامي في السنوات الأخيرة

إلى تفعيل دورها الإسلامي وتحقيق التعاون مع المجتمعات الدولية، لذا برهنت الرابطة على قدرتها على إحياء مبدأ التعارف والتعايش بين المجتمعات على أساس أن العلاقة مع الآخر تقوم على وحدة الأصل الإنساني والتكريم للإلهي للإنسان والاعتداد بالقواسم المشتركة وترسيخ ثقافة التسامح والتصالح وفق رؤية حضارية، وذلك بتبني خطاب ثقافي مستنير يتسم بالاعتدال والتوازن وبأسس القيم الإنسانية المشتركة.

### معلومات إثرائية

#### جهات تشرف على المركز:

- ١- رابطة العالم الإسلامي.
- ٢- جامعة العلوم الإسلامية الماليزية.
- ٣- مركز الحرب الفكرية بوزارة الدفاع السعودية.
- ٤- مركز الأمن والدفاع بوزارة الدفاع الماليزية.

#### مركز الملك سلمان للإسلام العالمي بماليزيا:

#### برمي المركز إلى:

- ١- ترسيخ مفهوم الوسطية والاعتدال.
- ٢- تكوين الصورة الإيجابية عن الإسلام وتعزيزها.
- ٣- إيضاح حقيقة الشبهات السلبية المثارة عن الإسلام.
- ٤- تعميق الوعي الديني لدى المسلمين.
- ٥- محاربة الفكر المتطرف والإرهاب.

في هذا الدرس

- نشأة منظمة التعاون الإسلامي.
- أهدافها.
- أجهزتها.
- الدول الأعضاء فيها.

فكر

- ما الاسم السابق للمنظمة؟



منظمة المؤتمر الإسلامي

تعد منظمة التعاون الإسلامي منظمة دولية مقرها مدينة جدة بالمملكة العربية السعودية، وتحشد مواردها وتوحد جهودها للدفاع عن مصالح دول العالم الإسلامي، وتعمل لتأمين رقي شعوبها ورفاهيتهم وكل المسلمين في العالم. وقد تأسست المنظمة في الرباط بالمملكة المغربية في الثاني عشر من رجب سنة ١٣٨٩ هـ (٢٥ سبتمبر ١٩٦٩م) بمناسبة المؤتمر الأول لقيادة العالم الإسلامي الذي عقد في العاصمة المغربية على إثر الحريق الإجرامي الذي ارتكب في المسجد الأقصى المبارك في ١٣٨٩/٦/٨ هـ (١٩٦٩/٨/٢١م) على يد عناصر صهيونية في مدينة القدس المحتلة.

ولقد استطاع قادة العالم الإسلامي المجتمعون في الرباط تأكيد وحدتهم وجمع كلمتهم واستنفاذ القوة اللازمة لمواجهة هذا الاعتداء الصارخ. وفي ذلك الاجتماع أنشئت المنظمة وتضمن ميثاقها عهداً بالسعي بكل الوسائل السياسية والعسكرية لتحرير القدس الشريف من الاحتلال الصهيوني.

الدول الأعضاء:

تضم منظمة التعاون الإسلامي في عضويتها سبعاً وخمسين دولة، وتعد المملكة العربية السعودية من أبرز الأعضاء المؤسسين البالغ عددهم خمسة وعشرين عضواً مؤسساً.

أهداف منظمة التعاون الإسلامي:

- ترمي المنظمة إلى جملة من الأهداف، منها:
- تعزيز أواصر الأخوة والتضامن بين الدول الأعضاء ودعمها.
- صون المصالح المشتركة وحمايتها، ومناصرة القضايا العادلة للدول الأعضاء، وتنسيق جهود الدول الأعضاء وتوحيدها بهدف التصدي للتحديات التي تواجه العالم الإسلامي خاصة؛ والمجتمع الدولي عامة.
- احترام حق تقرير المصير، وترك التدخل في الشؤون الداخلية للدول الأعضاء، واحترام سيادة الدول الأعضاء واستقلال أراضي كل دولة عضو ووحدتها.
- ضمان المشاركة الفاعلة للدول الأعضاء في اتخاذ القرار على المستوى العالمي في المجالات السياسية والاقتصادية والاجتماعية؛ لضمان مصالحها المشتركة.
- تأكيد دعمها لحقوق الشعوب المنصوص عليها في ميثاق الأمم المتحدة والقانون الدولي.

- تعزيز التعاون الاقتصادي والتجاري بين الدول الإسلامية من أجل تحقيق التكامل الاقتصادي بينها بما يفضي إلى إنشاء سوق إسلامية مشتركة.
- بذل الجهود لتحقيق التنمية البشرية المستدامة والشاملة والرفاه الاقتصادي في الدول الأعضاء.
- حماية صورة الإسلام الحقيقية والدفاع عنها والتصدي لتشويهها، وتشجيع الحوار بين الحضارات والأديان.
- الرقي بالعلوم والتقنية وتطويرها وتشجيع البحوث والتعاون بين الدول الأعضاء في هذه المجالات.

### مفاهيم ومصطلحات

#### • التضامن الإسلامي

تحرك إسلامي نادى به الملك فيصل ابن عبدالعزيز آل سعود لتحقيق العون والمساعدة والتكامل واجتماع الكلمة والتكاتف بين المسلمين في موافقهم واحتياجاتهم.

#### • التمييز العنصري

التفرقة بين الناس في حقوقهم وواجباتهم لاختلاف أجناسهم أو أديانهم أو لغاتهم. ومنظمة التعاون الإسلامي تعزز المساواة وتمنع التمييز العنصري.

### الأجهزة الرئيسية لمنظمة التعاون الإسلامي:

تتكون منظمة التعاون الإسلامي من الأجهزة الرئيسة الآتية:

#### 1- مؤتمر القمة الإسلامي:

هو أعلى هيئة في المنظمة، ويتولى مهمة وضع الإستراتيجية الخاصة بالسياسة والعمل الإسلاميين، ويُعقد بغرض بحث القضايا التي تكتسي أهمية حيوية للعالم الإسلامي، ورسم سياسة المنظمة وفقاً لذلك مرة كل ثلاث سنوات وكلما اقتضت مصلحة الأمة الإسلامية والدول الأعضاء ذلك.

#### 2- المؤتمر الإسلامي لوزراء الخارجية:

يعد الهيئة الثانية لمنظمة التعاون الإسلامي، وتناط به مسؤولية تحديد السياسات المزمع اتباعها، ويجتمع دورياً مرة كل سنة لبحث الوسائل لتنفيذ السياسة العامة للمنظمة، ويتخذ قرارات ذات مصلحة مشتركة تناسب أهداف المنظمة ومقاصدها، ويصادق على ميزانيات الأمانة العامة والأجهزة المتفرقة.

#### 3- الأمانة العامة:

هي الهيئة التنظيمية الثالثة لمنظمة التعاون الإسلامي، وتمثل الجهاز التنفيذي للمنظمة.

#### الأمين العام:

يمثل الأمين العام السلطة العليا في الأمانة العامة والأجهزة التابعة لها، وهو مسؤول عن سير عمل الأمانة والأجهزة التابعة أمام المؤتمر الإسلامي لوزراء الخارجية.

### أجهزة منظمة التعاون الإسلامي



في هذا الدرس

- نشأة منظمة أوبك.
- أهدافها.
- الدول الأعضاء فيها.
- دورها في الاقتصاد العالمي.

فكر



أوبك كلمة من أربعة حروف لاتينية هي OPEC تمثل الحروف الأولى لكلمات الاسم الأربع:

" Organization Of The Petroleum Exporting Countries ".

- ما علاقة ذلك بشعار المنظمة؟
- يذكر الطلبة ثلاثة أسباب دعت الدول المصدرة للنفط لإنشاء المنظمة (منظمة أوبك).
- يعدد الطلبة الدول المؤسسة للمنظمة (منظمة أوبك).

وجدت الدول الأعضاء المؤسسة لأوبك لزاماً عليها أن توجد فيما بينها نوعاً من التعاون والتكاتف لتنسيق سياساتها النفطية من أجل الحصول على أكبر قدر ممكن من عائدات البترول لمصلحة شعوبها. ولا سيما أن شركات النفط الرئيسة سبق أن

اما علاقة ذلك بشعار المنظمة

معنى الشعار: الدول المصدرة للنفط: وقد ظهرت منظمة أوبك من أجل التعاون

والتكاتف لتنسيق سياساتها النفطية من أجل الحصول على أكبر قدر ممكن من عائدات النفط الصالح لشعورها.

إلى البلدان المستهلكة.

- 1-تنسيق سياسة النفط وتوحيدها في الدول الأعضاء؛ وتعيين أفضل السبل الحماية مصالحها فرادى ومجتمعة
- 2- إيجاد السبل والوسائل لضمان استقرار السعر في الأسواق؛ لإنهاء التقلب الضار.

- 3- الاهتمام بمصالح الدول المنتجة وضرورة توفير دخل مستقر لها وضمان إمداد مستقر للدول المستهلكة؛ وعائد عادل لمن يستثمر في صناعة النفط.

## ◀ دور منظمة أوبك في الاقتصاد العالمي:



▲ مبنى منظمة أوبك في فيينا

يعد النفط سلعة إستراتيجية ناضبة (غير متجددة) يرتبط بها سعر كثير من السلع. وقد كانت آلية العرض والطلب هي التي تحدد أسعاره حتى عام ١٣٩٣هـ/١٩٧٣م، ومع زيادة الاستهلاك العالمي للنفط بدأت أسعار النفط بالازدياد وهو أمر طبيعي حسب قانون السوق، إلا أن هذا الارتفاع قوبل باحتجاج وتذمر من الدول الصناعية، فالعرض والطلب مع كونهما عاملين أساسيين في تحديد سعر النفط، فإن هناك عوامل أخرى من أهمها مستوى النمو الاقتصادي العالمي وتأثيره في الطلب.

### معلومات إثرائية

**سلة خامات أوبك:**  
تعرف أسعار سلة أوبك بأنها متوسط سبعة خامات محددة من النفط.  
ويشجع أعضاء أوبك ستة من هذه الخامات، في حين تنتج المكسيك الخام السابع وهو إستموس المكسيكي.  
وفي الواقع، فإن فروق السعر بين خامات برنت ووسط تكساس الخفيف وسلة أوبك ليست كبيرة. كما أن أسعار خامات النفط مرتبطة بعضها ببعض.

فارتفاع أسعار النفط يؤدي إلى ارتفاع أسعار كثير من السلع الاستهلاكية والإستراتيجية التي يدخل النفط ومشتقاته عنصراً في تركيبها، كما يؤدي أيضاً إلى التضخم واختلال التوازن الاقتصادي الدولي وارتفاع معدلات الفائدة.

وقد يؤدي أيضاً إلى ارتفاع تكلفة الإنتاج والنقل، ومن ثم ارتفاع المستوى العام للأسعار، والحد من نسبة التلمو الاقتصادي في العالم، ومن الطبيعي أن الركود الاقتصادي العالمي يؤدي إلى انخفاض الطلب العالمي على النفط وتراجع في الأسعار من المفروض أن يقابل بتخفيض في إنتاج النفط.

وفي المقابل فإن الانخفاض في أسعار النفط يؤدي إلى تراجع العائدات السنوية للدول المنتجة التي يشكل النفط مصدراً أساسياً للدخل في معظمها، وهو ما يسبب ارتفاع حجم العجز في الموازنات المالية لتلك الدول ومن ثم تقليص الإنفاق الحكومي؛ فتتراجع

### تعلم ذاتي

منذ أوائل السبعينيات بدأت الدول الصناعية الكبرى ترصد ميزانيات كبيرة لإجراء بحوث ودراسات لبدائل الطاقة حتى لا تواجه مثل هذه الأزمة الحادة التي واجهتها عندما سيطرت أوبك على السوق النفطية إنتاجاً وتسعيراً بعد حرب العاشر من رمضان سنة ١٣٩٣هـ (٦ أكتوبر ١٩٧٣م)، وتصنف مصادر الطاقة إلى قسمين:

النوع الأول: مصادر متجددة، والثاني: مصادر قابلة للتضوئ، ومنها النفط.

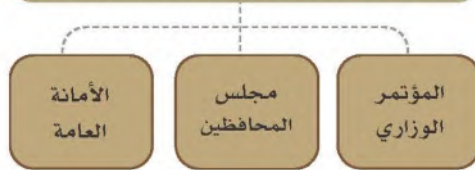
• يُنكر الطلبة أكبر عدد ممكن لمصادر الطاقة بنوعها المتجدد والناضب.

معدلات النمو الاقتصادي ويزيد حجم البطالة؛ لذا فإن استقرار أسعار

من أهم هذه مصادر الطاقة المتجددة: الطاقة الشمسية؛ وطاقة الرياح؛ وطاقة المد والجزر والأمواج؛ والطاقة الحرارية الجوفية؛ وطاقة المساقط المائية؛ وطاقة البناء الضوئي .  
والطاقة المائية للبحار والمحيطات .

من أهم مصادر الطاقة الناضبة: الوقود الأحفوري مثل النفط والغاز والفحم بكل الأنواع التي تكونت عبر السنين الماضية في جوف الأرض وتشمل هذه المصادر الطاقة النووية التي تستخدم في عملية توليد الكهرباء عن طريق استخدام الحرارة الناتجة عن عمليات الانشطار النووي في المفاعلات النووية

### الهيكل التنظيمي لمنظمة أوبك





### في هذا الدرس

- نشأة هيئة الأمم المتحدة.
- أهدافها.
- أجهزتها.
- الدول الأعضاء فيها.

### مفاهيم ومصطلحات

#### الهيئة:

منظمة أو جماعة من الناس لهم هدف أو عمل معين في مجال ما.

#### الميثاق:

المعامدة والاتفاق بين كيانتين أو أكثر.  
ميثاق الأمم المتحدة: وثيقة تتضمن مبادئ الأمم والقواعد الأساسية المتفق عليها.

#### المؤتمر:

مجتمع للتشاور والبحث في أمر ما؛ يجتمع أعضاؤه للحوار والتشاور والبحث في مجمل القضايا التي تهمة.

### هيئة الأمم المتحدة:

جاءت باكورة إنشاء هيئة الأمم المتحدة في تصريح لممثلي الولايات المتحدة وبريطانيا والاتحاد السوفييتي في عام ١٣٦٢هـ/١٩٤٣م، ورد فيه «أنهم يعترفون بضرورة أن تنشأ في أقرب وقت هيئة دولية لصيانة السلام الدولي، قائمة على مبدأ المساواة في السيادة بين جميع الدول المحبة للسلام، وعضويتها مفتوحة لكل هذه الدول».

وقد وُقِّع ميثاق الأمم المتحدة في عام ١٣٦٤هـ/١٩٤٥م في سان فرانسيسكو في ختام مؤتمر الأمم المتحدة الخاص بنظام الهيئة الدولية.

### أهداف هيئة الأمم المتحدة:

- ١- حفظ السلام والأمن الدولي .
- ٢- تنمية العلاقات الودية بين الأمم.
- ٣- تحقيق التعاون الدولي.

### أجهزة هيئة الأمم المتحدة:

للأمم المتحدة ستة أجهزة رئيسة، خمسة منها في المقر الرئيس للأمم المتحدة بنيويورك، وهي: الجمعية العامة، ومجلس الأمن، والمجلس الاقتصادي والاجتماعي، ومجلس الوصاية، والأمانة العامة، أما الجهاز السادس فهو محكمة العدل الدولية، وتقع في لاهاي بهولندا.

### ١- الجمعية العامة:

لجميع الدول الأعضاء في الأمم المتحدة الحق في عضوية الجمعية العامة، ولكل دولة عضو صوت واحد. وتتخذ القرارات في المسائل المهمة كالتوصيات المتعلقة بصون السلم والأمن الدوليين أو قبول أعضاء جدد أو التوصيات المتعلقة بميزانية الأمم المتحدة بأغلبية الثلثين.



مبنى هيئة الأمم المتحدة

## ٢- مجلس الأمن:

يُعهد ميثاق الأمم المتحدة إلى مجلس الأمن بالمسؤولية الرئيسية عن صون السُّلم والأمن الدوليين، وبموجب الميثاق فإن جميع الدول الأعضاء مُلزَمة بتنفيذ قرارات المجلس. ويتكون المجلس من ١٥ عضواً.

## ٣- المجلس الاقتصادي والاجتماعي:

يقوم هذا المجلس بتنسيق الأعمال الاقتصادية والاجتماعية للأمم المتحدة وأسرتها من المنظمات الدولية.

## ٤- مجلس الوصاية:

أُنشئ مجلس الوصاية لتوفير الإشراف الدولي على ١١ إقليماً مشمولاً بالوصاية تديرها سبع دول أعضاء لضمان اتخاذ الخطوات الملائمة لإعداد هذه الأقاليم للحكم الذاتي أو الاستقلال.

## ٥- محكمة العدل الدولية:

وتسمى أيضاً (المحكمة العالمية)، وهي الجهاز القضائي الرئيس للأمم المتحدة. وتتولى هذه المحكمة الفصل في المنازعات بين البلدان، واشترائك الدول في أي قضية مرفوعة أمام المحكمة أمر طوعي، ولكن إذا وافقت أي دولة على هذا الاشتراك فإنها تصبح مُلزَمة بالامتثال لقرار المحكمة.

## ٦- الأمانة العامة:

تضطلع الأمانة العامة بالأعمال الفنية والإدارية للأمم المتحدة حسب توجيهات الجمعية العامة ومجلس الأمن والأجهزة الأخرى. ويرأس الأمانة العامة الأمين العام الذي يتولى التوجيه الإداري العام.

## الدول الأعضاء في هيئة الأمم المتحدة:

تنتمي إلى الأمم المتحدة اليوم كل دول العالم تقريباً، إذ يبلغ عدد أعضاء الأمم المتحدة ١٩٢ دولة. وتعد المملكة العربية السعودية من الدول المؤسسة لهيئة الأمم المتحدة.

### أجهزة هيئة الأمم المتحدة

مجلس  
الوصاية

محكمة العدل  
الدولية

مجلس  
الأمن

المجلس  
الاقتصادي  
والاجتماعي

الأمانة  
العامّة

الجمعية  
العامّة



الأمير فيصل بن عبد العزيز آل سعود يوقع على ميثاق هيئة الأمم المتحدة ممثلاً للمملكة العربية السعودية عشراً مرسماً، في سان فرانسيسكو بالولايات المتحدة الأمريكية سنة ١٩٤٥هـ / ١٩٤٥م



نتيجة للأزمات المالية في التسعينيات الميلادية قررت مجموعة الثمانية (الولايات المتحدة الأمريكية واليابان وروسيا والمملكة المتحدة وإيطاليا وفرنسا وألمانيا وكندا) في عام ١٩٩٩م إنشاء منتدى جديد باسم مجموعة العشرين بإضافة إحدى عشرة دولة، هي: المملكة العربية السعودية، واندونيسيا، وتركيا، وجنوب إفريقيا، والصين، وكوريا الجنوبية، والأرجنتين، والبرازيل، والهند، والمكسيك، وأستراليا، إضافةً إلى الاتحاد الأوروبي. وفي ذلك العام اجتمع وزراء مالية العشرين دولةً لتدارس الأوضاع والوصول إلى حلول وقرارات وسياسات مشتركة للمحافظة على التوازن الاقتصادي العالمي والإصلاح المالي.

جاء اختيار المملكة العربية السعودية ضمن مجموعة الدول العشرين دليلاً على مكانتها الاقتصادية وأهميتها السياسية ودورها على الساحة الدولية.

### أهداف المجموعة:

- دعم المناقشات في قضايا الاقتصاد العالمي.
- تقوية الهيكل المالي العالمي.
- تحقيق الحوار في السياسات الداخلية.
- تحقيق التعاون الدولي بين الأعضاء.
- تدعيم حركة النمو والتطور الاقتصادي في أنحاء العالم.
- التقليل من آثار الأزمات المالية في الاقتصاد العالمي.

### أبرز إنجازات المجموعة:

- حققت اجتماعات المجموعة عدداً من الإنجازات في مجال مهماتها وأهدافها، ومن أبرزها:
- الاتفاق على سياسات النمو.
- التخفيف من سوء استخدام النظام المالي.
- التصدي لتمويل الإرهاب.
- رفع مستوى الشفافية بين الدول الأعضاء.
- تحسين مستوى اللوائح والمراقبة للأسواق المالية.

### رئاسة المجموعة:

يجري اختيار رئيس المجموعة لاستضافة اللقاء السنوي الرئيسي من بين دول مختلفة من أقاليم مختلفة. ويكلف الرئيس المختار للاجتماع السنوي سكرتارية مؤقتة في مدة تقلده المنصب، وتقوم بأعمال تنسيق الاجتماعات المقرر عقدها والتحضير لجدول الاجتماع وإعداد التقارير والدراسات بالتنسيق مع الدول الأعضاء.



الأمير محمد بن سلمان بن عبدالعزيز آل سعود يشارك في اجتماعات مجموعة العشرين ٢٠١٩هـ/٢٠١٩م

الملك سلمان بن عبدالعزيز آل سعود يشارك في اجتماعات مجموعة العشرين ٢٠١٥هـ/٢٠١٥م

الملك عبدالله بن عبدالعزيز آل سعود يشارك في اجتماعات مجموعة العشرين ٢٠٠٨هـ/٢٠٠٨م



الملك سلمان بن عبدالعزيز آل سعود يرأس قمة العشرين الافتراضية لمواجهة فيروس كورونا (كوفيد ١٩).

### ٢٠٢٠هـ/٢٠٢٠م اجتماع المجموعة في

#### الرياض:

ستستضيف المملكة العربية السعودية في عام ٢٠٢٠هـ/٢٠٢٠م اجتماع مجموعة العشرين، وسيسهم ذلك في تطوير أعمال المجموعة وإبراز مآحققتها رؤية المملكة ٢٠٣٠ - التي ستؤدي إلى رفع معدلات الاقتصاد السعودي ومؤشرات - لرؤساء الدول الأعضاء.

وبسبب جائحة كورونا (كوفيد ١٩) عقدت المملكة العربية السعودية قمة القادة الاستثنائية

### فكر

اختيرت المملكة العربية السعودية الدولة العربية الوحيدة عضواً في مجموعة العشرين لأسباب متعددة.


ما أبرز هذه الأسباب؟

السبب مكانة المملكة العربية السعودية اقتصادياً حيث تعتبر من أكبر مصدري الطاقة في العالم سياسياً ودورها على الساحة الدولية

## معلومة إثرائية

حققت المملكة العربية السعودية نمواً في الناتج المحلي الإجمالي بنسبة ٢,٥٪ في عام ٢٠١٨م. الناتج المحلي الإجمالي: هو مؤشر لقياس القيمة الإجمالية للخدمات والسلع التي تنتجها الدولة في مدة زمنية محددة. أهمية الناتج المحلي الإجمالي: أنه يرصد الأنشطة الاقتصادية التي قامت بها الدولة في مدة معينة، ويوفر إحصاءات متكاملة تخدم صانعي القرارات المالية للحكم على حالة الاقتصاد ووضع الخطط والسياسات.



دول مجموعة العشرين 

### مجموعة العشرين

تأسست عام ١٤٢٠هـ / ١٩٩٩م

تمثل أكثر من ٩٠% من الناتج العالمي الخام، و ٨٠% من التجارة العالمية

أستراليا			ألمانيا
كندا			إيطاليا
المملكة العربية السعودية			المملكة المتحدة
الولايات المتحدة الأمريكية			الصين
روسيا			إندونيسيا
جنوب إفريقيا			اليابان
تركيا			كوريا الجنوبية
البرازيل			الأرجنتين
الاتحاد الأوروبي			المكسيك
الهند			فرنسا



قمة مجموعة العشرين ١٤٤٢هـ / ٢٠٢٠م  
الرياض - المملكة العربية السعودية



تقويم

الوحدة السادسة

الحلول اون لاين  
hulul.online

١ يتتبع الطلبة أبرز الأحداث التي أدت إلى إنشاء جامعة الدول العربية.

أخذت الحكومة المصرية آنذاك بزمام المبادرة بعد دعوة الحكومة البريطانية لهذه الفكرة ولهذا اجتمعت لجنة تحضيرية من ممثلين عن كل من المملكة العربية السعودية وسوريا ولبنان والأردن والعراق واليمن واستقر رأي الجميع على تسمية الرابطة المجسدة لهذه الوحدة ب (جامعة الدول العربية)

ل 37 كانت في العاصمة البحرينية  
والصحيح القمة 39

٢ يكمل الطلبة الفراغات الآتية:

استضافت المملكة العربية السعودية القمة العربية التاسعة والعشرين في مدينة **الظهران** بالمملكة العربية السعودية عام ..... 1439 هـ، وأطلق خادم الحرمين الشريفين الملك سلمان بن عبدالعزيز على القمة اسم قمة ..... **القدس** .

٣ يختار الطلبة الخيار الصحيح فيما يأتي:

أ- تأسست رابطة العالم الإسلامي في عام ١٣٨١هـ/ ١٩٦٢م في مدينة:

○ المدينة المنورة ○ جدة ○ مكة المكرمة ○ الرياض

ب- أنشئ مركز الملك سلمان بن عبدالعزيز للسلام العالمي لدعم جهود المملكة العربية السعودية في تحقيق الاستقرار دولياً، وذلك في:

○ مصر ○ المغرب ○ ماليزيا ○ إندونيسيا

٤ يقارن الطلبة بين منظمة التعاون الإسلامي، ورابطة العالم الإسلامي وفق الجدول الآتي:

رابطة العالم الإسلامي	المقارنة	منظمة التعاون الإسلامي
كالمها يهدف لحماية صورة الإسلام الحقيقي والدفاع عنه والتصدي لمحاولات تشويه الإسلام تطبيق الشريعة الإسلامية	أوجه الشبه	كالمها يهدف لحماية صورة الإسلام الحقيقي والدفاع عنه والتصدي لمحاولات تشويه الإسلام تطبيق الشريعة الإسلامية
أنشئت عام 1981 م لهيئات التابعة لها هيئة الإغاثة - المجمع الفقهي -الهيئة العالمية للإعجاز في القرآن والسنة	أوجه الاختلاف	انشئت عام 1989 م مقرها جدة الهيئات التابعة لها مؤتمر القمة الإسلامي المؤتمر الإسلامي لوزراء الخارجية الأمانة العامة

٥ أعلن صاحب السمو الملكي الأمير محمد بن سلمان بن عبدالعزيز ولي العهد تشكيل التحالف الإسلامي العسكري لمحاربة الإرهاب. بفسر الطلبة سبب ذلك.

لما تسبب بالإرهاب بمشاكل اقتصادية كبيره وانفلات أمنى في عدة دول إسلامية ويأتي ذلك في إطار سعي المملكة في تقديم الدعم لتلك الدول للحفاظ على أمنها واستقرارها

٦ يوضح الطلبة أسباب إنشاء منظمة الدول المصدرة للنفط (أوبك).

1-الرغبة في التعاون والتكاتف لتنسيق السياسة النفطية

2 - الحصول على اكبر قدر ممكن من عائدات البترول

3- تجنب تضارب مصالحها والظهور بسياسة موحدة