



مدرسة طارق السيد رجب

العام الدراسي: 2019 / 2020 م

الفصل الدراسي الأول



وزارة التربية

MINISTRY OF EDUCATION



قسم الاجتماعيات

الصف الثامن

هذه التدريبات لا تغني عن الكتاب المدرسي

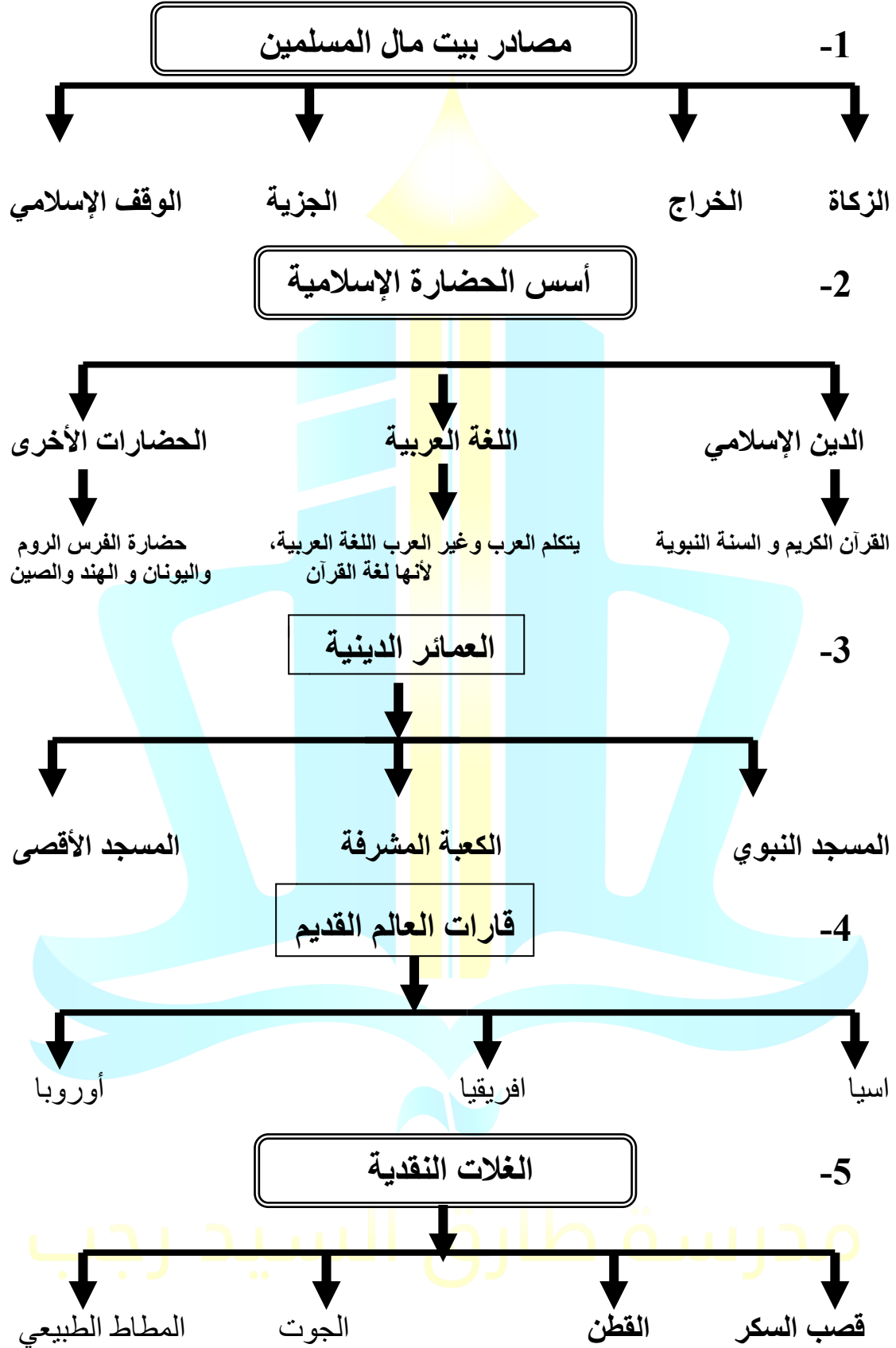
اسم الطالب: ..... الفصل: .....

ملحوظة : هذه التدريبات والشروحات لا تغني عن الكتاب المدرسي

ورقة مراجعة للصف الثامن ( الفصل الدراسي الأول )  
السؤال الأول:- عرف المفاهيم التالية:-

1	الحضارة	كل ما يطرأ على المجتمع من من تقدم وتطور و رقي سواء في الجانب المادي أو الجانب الروحي .
2	الزكاة	هي ركن من أركان الإسلام يخرجها المسلمون الأغنياء للمستحقين من الفقراء وتجب الزكاة في الأموال النقدية 2,5% كما تجب على الثروات الأخرى .
3	الخراج	ضريبة الأراضي زراعية التي تخرج مبلغاً من ناتج المحصول الزراعي .
4	الجزية	مبلغ مالي يدفعه الرجال غير المسلمين ممن هم قادرين على حمل السلاح نظير حماية الدولة لهم.
5	الوقف الإسلامي	صدقة جارية يوقفها المرء في حياته لوجه الخير و البر ويكون أجرها و نفعها ما دامت باقية ويستمر الأجر حتى بعد وفاته .
6	الفسيفساء	مجموعة من المكعبات الزجاج الملون و الشفاف و قطع من الحجر الأبيض و الأسود تثبت فوق طبقة من الإسمنت تعطي منظر جميل .
7	المساجد	تقام فيها الصلوات و خطبة الجمعة و التعليم الديني .
8	القصور	هي مقر الحاكم و المكان الذي يضم المؤسسات كالوزارة و الدواوين .
9	أهل الذمة	هم النصارى و اليهود الذين ظلوا على دينهم مع دفع الجزية .
10	مجريط	هي مدريد الحالية عاصمة إسبانيا .
11	الأرابيسك	من الصناعات الخشبية وسميت بهذا الاسم نسبة إلى العرب
12	التضاريس	هي اشكال سطح الأرض .
13	الوادي	حوض او منخفض طبيعي على سطح الأرض .
14	السهول	أجزاء فسيحة من سطح الأرض تتميز باستوائها و قلة ارتفاعها .
15	الهضبة	أرض مرتفعة سطحها و تمتد مساحة واسعة .
16	الجبل	هو كل قمة لا يقل ارتفاعها عن 1000 متر تقريباً .
17	التل	يشبه الجبل و لكن ارتفاعه أقل من 1000 متر .
18	المناخ	هو حالة الجو خلال فترة زمنية طويلة.
19	الطقس	هو حالة الجو خلال فترة زمنية قصيرة تتراوح بين يوم و عدة أيام .
20	الإقليم المناخي	هو مساحة الأرض التي تتصف بعناصر مناخية متشابهة .
21	احتياطي النفط	هو كمية النفط المخزونة في باطن الأرض و لم تستخرج بعد .
22	الغلات النقدية	هي المحاصيل التي تزرع من أجل التصدير مثل القطن .
23	الجوت	هو نبات ينمو في المناطق الاستوائية و الموسمية و يصنع منها الحبال و الأحذية و الاقمشة الخشنة .
24	يورانيوم	معدن خام يستخدم في محطات الطاقة النووية .

السؤال الثاني: - أكمل المخططات السهمية التالية :-



**السؤال الثالث:- اختر من المجموعة (أ) ما يناسبها من المجموعة (ب):-**

المجموعة ( أ )	المجموعة ( ب )	
بناه الخليفة الأموي معاوية بن أبي سفيان ويقع في دمشق .	( 2 ) قصر عمرة	1-
بناه الخليفة يزيد بن الوليد و يقع في الأردن .	( 3 ) الرصافة	2-
بناه الخليفة هشام بن عبدالمك و يقع في سوريا.	( 1 ) قصر الخضراء	3-

مراكز إشعاع الحضارة الإسلامية إلى أوروبا	الدولة الحالية التي تمثلها	
بلاد الأندلس	( 3 ) إيطاليا	1-
بلاد الشام	( 1 ) أسبانيا و البرتغال	2-
صقلية	( 2 ) سوريا - لبنان - الأردن - فلسطين	3-

المجموعة ( أ )	المجموعة ( ب )	
الدولة الإسلامية الأولى في إنتاج اليورانيوم .	(3) تركيا	1-
الدولة الإسلامية الأولى في إنتاج الذهب .	(1) كازخستان	2-
الدولة الإسلامية الأولى إنتاج الفضة .	(2) أوزباكستان	3-

**السؤال الرابع : - أجب على الاسئلة التالية : -**

- 1- عدد الشعوب التي كونت الحضارة الإسلامية ؟  
العرب و الفرس و الترك و الأفارقة و الآسيويين و الهنود و الأوروبيين .
- 2- ما خصائص الحضارة الإسلامية ؟  
1- حضارة تسامح . 2- حضارة إيمان وعمل .  
3- حضارة إنسانية . 4- حضارة عالمية . 5- حضارة شمولية .
- 3- ما أهم المراكز العلمية في الحضارة الإسلامية ؟  
1- المسجد الحرام في مكة المكرمة و المسجد النبوي في المدينة .  
2- بيت الحكمة في بغداد .  
3- المرصد الفلكي في مراغة في أذربيجان .  
4- مجمع باي كاليان في مدينة بخري في أوزباكستان .

4 - كيف انعكس أثر خصائص الحضارة الإسلامية على دولة الكويت ؟  
حيث نشأ الشعب الكويتي على الحب و التسامح والمساواة و العمل على فعل الخير من خلال تأسيس المؤسسات و الهيئات و الجمعيات الخيرية .

5- عدد أهم المؤسسات الخيرية في دولة الكويت و التي تهتم بالعمل الإنساني؟

1- بيت الزكاة . 2- الهيئة الخيرية الإسلامية العالمية .

6- اذكر أهم المناصب السياسية في الحضارة الإسلامية ؟

- الخليفة - الوالي - الحاجب - القاضي .

7- رتب الخلفاء الراشدين ترتيباً تصاعدياً من حيث فترة توليهم الخلافة ؟

1- أبو بكر الصديق 11هـ إلى 13 هـ .

2- عمر بي الخطاب 13 هـ إلى 23 هـ .

3- عثمان بن عفان 23هـ إلى 35 هـ .

4- علي بن أبي طالب 35 هـ إلى 40 هـ .

8- عدد جهود المسلمين في الزراعة ؟

1- شق القنوات المائية و التررع .

2- إقامة السدود .

3- تنظيم وسائل الري .

9- كيف اهتمت الدولة الإسلامية في الصناعة ؟

أهتمت الدولة الإسلامية في العديد من الصناعات مثل :

1- صناعة السفن .

2- صناعة الأسلحة .

3- صناعة الورق .

4- صناعة الأدوية .

10- ما هي العوامل التي أدت إلى ازدهار العلم و ظهور العلماء ؟

1- تشجيع و تمويل العلماء من قبل القيادات السياسية من ملوك و سلاطين و أمراء .

2- التنافس العلمي بين الدول الإسلامية .

3- حركة التعريب ( الترجمة ) للكتب القديمة اليونانية و الهندية و الفارسية و غيرها .

4- الرخاء الإقتصادي .

11 - كيف انتقلت الحضارة الإسلامية إلى أوروبا و الاستفادة منها ؟

من خلال حركة الترجمة و العلاقات التجارية .

12- اذكر أسماء القارات التي يمتد بها العالم الإسلامي ؟

- آسيا و أفريقيا و أوروبا و أمريكا الجنوبية .

13 - اذكر أهمية السهول ؟

أ- استخدامها كموانئ طبيعية .

ب- تشييد المدن .

ت- تركيز السكان فيها لسهولة التنقل .

14 - عدد أنواع السهول في العالم ؟

أ- السهول الفيضية النهرية .

ب- السهول الساحلية .

موقع طارق السيد رجب

15 - عدد العوامل التي لعبت دوراً في تنوع المناخ في دول العالم الإسلامي؟

- أ- امتداد دول العالم الإسلامي على مساحة شاسعة .
- ب- الموقع بالنسبة لدوائر العرض
- ت- الإطالة على عدة مسطحات مائية في معظم أجزائه.
- ث- التنوع في التضاريس .

16 - ما الفرق بين إنتاج النفط و احتياطي النفط؟

- إنتاج النفط : هو استخراج النفط من باطن الأرض و استخدامه .
- احتياطي النفط : هو كميات النفط المخزونة في باطن الأرض .

17 - ما هي الصناعات التي يمكن إنتاجها من النفط الخام؟

- المستحضرات الدوائية

- الأسمدة

- المبيدات الحشرية

18 - ما هي انعكاسات إنتاج النفط على صحة الانسان؟

- تؤثر على صحة الانسان بشكل سلبي لأنها تلوث الهواء .

19 - عدد بعض المعادن في دول العالم الإسلامي؟

- اليورانيوم

- الذهب

- الفضة

- الحديد

- النحاس

- القصدير

- الفوسفات

20 - اذكر اهم استخدامات معدن اليورانيوم؟

- إنتاج الطاقة النووية لأغراض عسكرية .

- صناعة الدبابات و الصواريخ .

21 - اذكر العوامل التي تساعد على الإنتاج الزراعي؟

- التربة الخصبة .

- المناخ .

- وجود البحيرات و الأنهار و الآبار .

- سقوط الامطار .

- كثرة السكان و الايادي العاملة .

22 - عدد أهم مصادر الإنتاج في دول العالم الإسلامي؟

أ- مصادر طبيعية : المحيطات و البحار - المياه العذبة .

ب- مصادر غير طبيعية : الاستزراع السمكي .

23 - اذكر أسماء الدول الإسلامية التي تطل على أكثر من سطح مائي؟

- مصر - السعودية - ايران جزر المالديف - تركيا .

24 - اذكر أسماء الدول الإسلامية التي لا تطل على سطح مائي ( مغلقة )؟

- تشاد - النيجر - مالي .

## السؤال الخامس : - علل لما يأتي:-

- 1- قلة عدد السكان في المناطق الجبلية في دول العالم الإسلامي ؟  
بسبب قلة وجود الاكسجين و شدة انحدارها و صعوبة التنقل و ندرة المياه .
- 2- تسمية مرتفعات الحجاز بهذا الاسم ؟  
لأنها تحجز بين سهل تهامة في المغرب عن هبة نجد في الشرق .
- 3- الكثافة السكانية عالية في الكويت و دول الخليج على الرغم من وقوعهم في الإقليم الصحراوي الحار ؟  
ذلك لتوافر العوامل التي أدت إلى جذب السكان و منها الامن و الأمان و الرعاية الصحية و توافر فرص العمل .
- 4- تركز زراعة الأرز في ماليزيا و باكستان و إندونيسيا و بنغلادش ؟  
بسبب وقوعهم في الإقليم الاستوائي و الموسمي الحار و ارتفاع درجة الحرارة و كثرة الامطار .

## السؤال السادس: - أكمل ما يأتي:-

- 1- قامت الدولة الإسلامية في القرن الثامن الميلادي .
- 2- تميز المسلمون في تجارتهم حيث وصلوا إلى اندونيسيا .
- 3- عالم ألف كتاب الصيدلة في الطب يسمى البيروني .
- 4 -ألف البيروني 180 مؤلفاً بينما الجاحظ ألف 350 كتاباً.
- 5- دخلت اللغة العربية ضمن اللغات الرسمية في ديسمبر 1973.
- 6- اعتبار 18 ديسمبر من كل عام ، يوم الاحتفال باللغة العربية .
- 7- العالم اليوناني الذي اخترع جدول الضرب يسمى فيثاغورس .
- 8- لقب سمو الأمير الشيخ صباح الأحمد الجابر الصباح بقائد العمل الإنساني من قبل الأمم المتحدة في 9 سبتمبر 2014م.
- 9- اجتمع المسلمين بعد وفاة الرسول صلى الله عليه و سلم في 12 من ربيع الأول عام 11هـ في سقيفة بني ساعدة .
- 10 - بعد وفاة الرسول صلى الله عليه وسلم ظهر منصب إداري جديد يسمى الخليفة .
- 11 - الخليفة الذي استحدث منصب المحتسب هو عمر بن الخطاب رضي الله عنه .
- 12- من مظاهر إهتمام الحضارة الإسلامية بالزراعة إنشاء ديوان الماء في مدينة مرو الواقعة في خراسان " إيران حالياً " .
- 13- اسهمت التجارة في نشر الدين الإسلامي .
- 14- صادرات العالم الإسلامي في التبادل التجاري : التمور والفواكة واللبن و الخيول العربية .
- 15- واردات العالم الإسلامي في التبادل التجاري : الأخشاب و التوابل و الذهب .
- 16- محطة تم اكتشافها في دولة الكويت كانت استراحة لقوافل الحجاج تسمى محطة الشحي .

- 17- من الطرق التجارية البحرية قريتان في جزيرة فيلكا تعودان للعصر الإسلامي هما قرية القرينية و القصور .
- 18- الجهة المسؤولة عن الوقف في دولة الكويت هي وزارة الأوقاف و الشؤون الإسلامية .
- 19- من أهم المظاهر العمرانية في دولة الكويت هو المسجد الكبير .
- 20- تم افتتاح المسجد الكبير في عهد الشيخ جابر الأحمد الصباح في عام 1986م .
- 21- صمم المسجد الكبير وفق الطراز الأندلسي الإسلامي .
- 22- مسجد يقع في المدينة المنورة أنشئ خلال شهرين من الهجرة هو المسجد النبوي.
- 23- مسجد يشمل قبة الصخرة و المسجد القبلي يقع في القدس هو المسجد الأقصى المبارك .
- 24 - تقع جامعة الزيتونة في تونس و جامع قرطبة في الأندلس .
- 25 - قصر يقع في مدينة غرناطة بالأندلس يتميز و بالسقوف المزخرفة يسمى قصر الحمراء .
- 26 - تميز المجتمع الإسلامي بسماع القصص و الحكايات في مجالس تسمى القصاص و الوعاظ .
- 27- عالم مسلم يرجع له الفضل في تطوير فكرة الكامرة يسمى الحسن بن الهيثم .
- 28- ألف 350 كتابا و أهمها " كتاب الحيوان " يسمى الجاحظ .
- 29- عالم مسلم أهتم في مجال الفلسفة و أثر في العالم الإنجليزي روجير بيكون يسمى الكندي
- 30 عالم مسلم أهتم في مجال الجغرافيا و كان يؤمن بكروية الأرض يسمى الشريف الإدريسي .
- 31- استفاد الأوروبيون من طريقة نقل الرسائل جواً عن طريق الحمائم الزاجل .
- 32- تضم قارة آسيا 27 دولة إسلامية و إفريقيا تضم 26 دولة إسلامية .
- 33- تضم قارة أوروبا دولتين إسلاميتين هما البوسنة و الهرسك و ألبانيا و أمريكا الجنوبية دولة واحدة هي سورينام
- 34 - أن العالم الإسلامي يقع بين خطي طول 18 غرباً إلى 141 شرقاً.
- 35 - جمهورية كازاخستان أكبر الدول الإسلامية من حيث المساحة و اصغر دول العام الإسلامي هي جمهورية المالديف .
- 36 - تقع دولة الكويت في الإقليم المناخي الصحراوي .
- 37 - الدولة التي يوجد بها أكثر من إقليم مناخي هي تركيا .
- 38 - أهم مصادر الطاقة في العالم هما النفط و الغاز الطبيعي .
- 39 - ينتج العالم الإسلامي من النفط الخام 41,5% من إجمالي الإنتاج العالمي .
- 40 - احتلت اندونيسيا المركز الثاني على مستوى العالم في الإنتاج البحري في عام 2014م .
- 41 - يبلغ انتاج العالم الإسلامي للحبوب حوالي 14% من إجمالي الإنتاج العالمي.
- 42 - تل دولة الكويت الذي يقع بالجنوب هو تل وارة .



السؤال السابع : - ضع خط تحت الخيار الصحيح من بين الخيارات التي تلي كل عبارة :

1- المسجد الأموي يقع في :

1- القاهرة 2- دمشق 3- إسطنبول 4- تونس

2 - جامع عمرو بن عاص يقع في :

1- الفسطاط 2- الأندلس 3- تونس 4- القاهرة

3 - الجامع الأزهر يقع في :

1- إسطنبول 2- تونس 3- القاهرة 4- دمشق

4 - مسجد السلطان أحمد يقع في :

1- دمشق 2- القاهرة 3- تونس 4- إسطنبول

5- اقل الأقاليم انتشار في دول العالم الإسلامي هو :

1- الاستوائي .

2- المداري .

3- الصحراوي .

4- القاري المتطرف شديد البرودة .

6- الدولة الإسلامية التي يوجد بها أكثر من إقليم مناخي هي :

1- العراق

2- السودان

3- تركيا

4- مصر

7- حوض او منخفض طبيعي على سطح الأرض هو :

1- السهول

2- الوادي

3- التل

4- الهضبة

8- تبلغ مساحة العالم الإسلامي حوالي..... مليون كم2.

1- 22

2- 32

3- 45

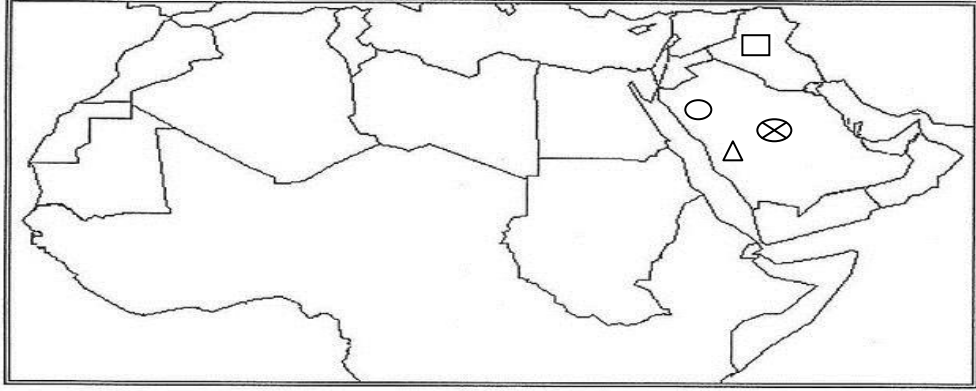
4- 42

السؤال الثامن :- قارن بين :

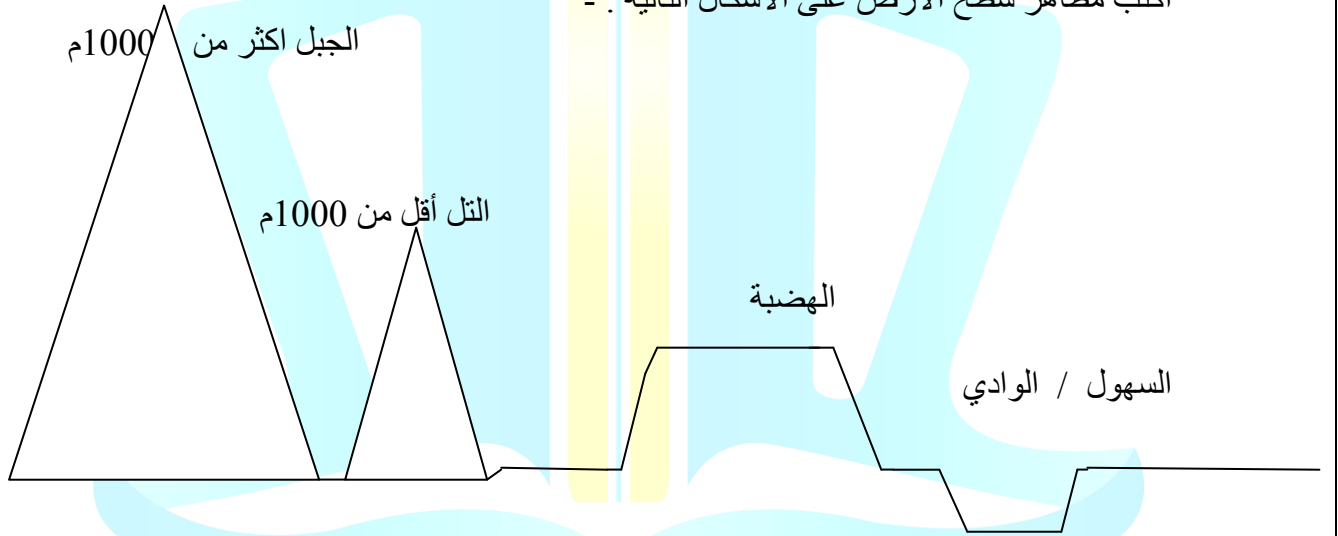
وجه المقارنة	المناخ	الطقس
التعريف	حالة الجو خلال فترة زمنية طويلة .	حالة الجو خلال فترة زمنية قصيرة ( أيام )
وجه المقارنة	الجبل	التل
التعريف	كل ما له قمة و يزيد ارتفاعه عن 1000 متر .	يشبه الجبل و لكن هو ما يقل عن 1000 متر .

**السؤال التاسع :- علي خريطة الوطن العربي الصماء حدد ما يأتي :-**

- 1- مكة المكرمة بوضع الإشارة  $\Delta$
- 2- المدينة النورة بوضع الإشارة  $\circ$
- 3- بيت الحكمة في بغداد بوضع الإشارة  $\square$
- 4- هضبة نجد بوضع الإشارة  $\otimes$



أكتب مظاهر سطح الأرض على الأشكال التالية :-



مدرسة طارق السيد رجب