وزارة التربية
الإدارة العامة لمنطقة الأحمدي التعليمية
مدرسة لبنى بنت الحارث الثانوية بنات
شعبة التاريخ والجغرافيا

أطلس
كتاب تاريخ الكويت
للصف العاشر

إعداد المعلمة
نجود الهاجري

رئيسة الشعبة
أ. أماني العازمي

الموجهة الفنية
أ. مها الصحاف

مديرة المدرسة
أ. منيره ابوحمره

وزارة التربية
الإدارة العامة لمنطقة الأحمدي التعليمية
مدرسة لبنى بنت الحارث الثانوية بنات
شعبة التاريخ والجغرافيا

أطلس

كتاب تاريخ الكويت

للصف العاشر

إعداد المعلمة
نجود الهاجري

إشراف

رئيسة الشعبة
أ. أماني العازمي

الموجهة الفنية
أ. مها الصحاف

مديرة المدرسة
أ. منيره ابوحمره

الموجه الأول لمادة الاجتماعيات لمنطقة الأحمدي التعليمية
أ. محمد العتيبي

بسم الله الرحمن الرحيم

صاحب السمو الشيخ صباح الأحمد الجابر الصباح

أمير دولة الكويت

صاحب السمو الشيخ نواف الأحمد الجابر الصباح

ولي عهد دولة الكويت

المقـــدمـــة

إن مسيرتنا التربوية في وزارة التربية تركز على تطور المناهج الجديدة في مادة الاجتماعيات فكان ثمرة جهود العاملين كتاب بعنوان (تاريخ الكويت) للصف العاشر .

ولأن دور المعلم مطلوب في هذا المجال قمنا بتوظيف المهارات العقلية و النفس حركية للمتعلم على الخرائط في المنهج الجديد ، ومن خلال خبرتنا التعليمية ولإثراء المادة العلمية أقدم لكم ما نتج عن بحثنا في قسم التاريخ والجغرافيا في مدرسة لبنى بنت الحارث الثانوية بنات ،إذ هو إعداد هذا الأطلس للاستفادة من الخرائط المقترحة للمساعدة في تحقيق الهدف المنشود ..

آملين منكم أداء المهمة لإفادة الهيئة التعليمية وأبنائنا المتعلمين .

فهـــــرس الأطلـــس

م	الموضوع	صفحات الكتاب المدرسي	صفحات الأطلس
١	السكان (المناطق التي عثر عليها آثار حضارية)	٢٣	٩
٢	صيد الأسماك (أماكن الصيد في دولة الكويت)	٢٧	١٠
٣	التجارة (الموانئ التي وصل إليها الأسطول الكويتي)	٣٠	١١
٤	الزارعة (أهم المناطق الزراعية في الكويت قديما)	٣٢	١٢
٥	المعالم الحضارية لدولة الكويت (المناطق التي تم رصد الآثار القديمة فيها)	٣٥	١٣
٦	هجرة العتوب من موطنهم الأصلي حتى الاستقرار في الكويت	٤٦	١٤
٧	الكشوف الجغرافية والتنافس الاستعماري	٥٧	١٥
٨	الهولنديين	٥٨	١٦
٩	البريطانيين	٥٩	١٧
١٠	الكويت وبريطانيا	٦٠	١٨
١١	الكويت والعثمانيون	٦١	١٩
	الفصـــــل الثـــــانـــي		
١٢	الأطماع الدولية تجاه الكويت في عهد الشيخ مبارك	٦٦ - ٦٧ - ٦٨	٢١
١٣	سياسة الشيخ مبارك الاستقلالية (المعارك)	٧٠	٢٢
١٤	الشيخ جابر بن مبارك الصباح	٧٧	٢٣
١٥	الشيخ أحمد الجابر (خريطة الكويت قبل وبعد مؤتمر العقير)	٧٩	٢٤
١٦	خريطة زمنية بداية اكتشاف النفط وتصديرة	٨١	٢٥
١٧	خريطة الحقول النفطية والموانئ البحرية	٨١	٢٦
١٨	الشيخ صباح السالم	٨٩	٢٧
١٩	الشيخ جابر الأحمد	٩١ - ٩٢	٢٨
٢٠	الشيخ صباح الأحمد (دول قدمت لها مساعدات)	٩٥ - ٩٦	٢٩
٢١	مشكلة الحدود الكويتية العراقية في العهد الجمهوري (أزمة الصامتة)	١٠٥	٣٠
٢٢	غزو النظام العراقي البائد على دولة الكويت (تحديد الحقول النفطية)	١٠٦	٣١
٢٣	غزو النظام العراقي البائد على دولة الكويت (تحديد الطائف وجدة)	١٠٦	٣٢

الفصل الدراسي الأول

موضوع الدرس : السكان

المناطق التي عثر عليها آثار حضارية (جزيرة فيلكا - واره - تلال القرين - الوفرة - برقان - الصبية)

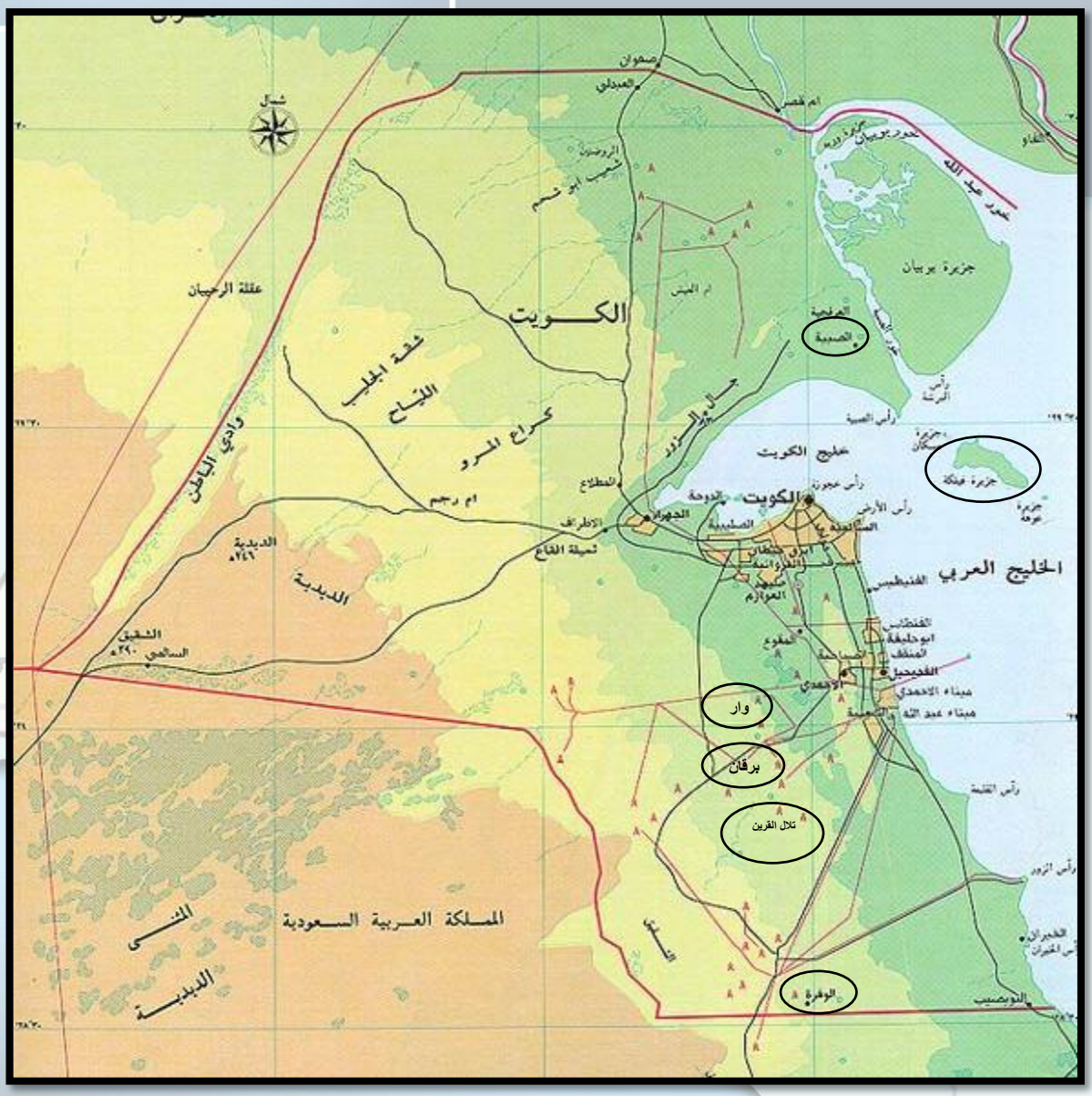

موضوع الدرس: صيد الأسماك

أماكن الصيد في دولة الكويت (فيلكا - وربه - خور الزبير - مسكان - كاظمة - الصبية - رأس الزور - الجليعة)

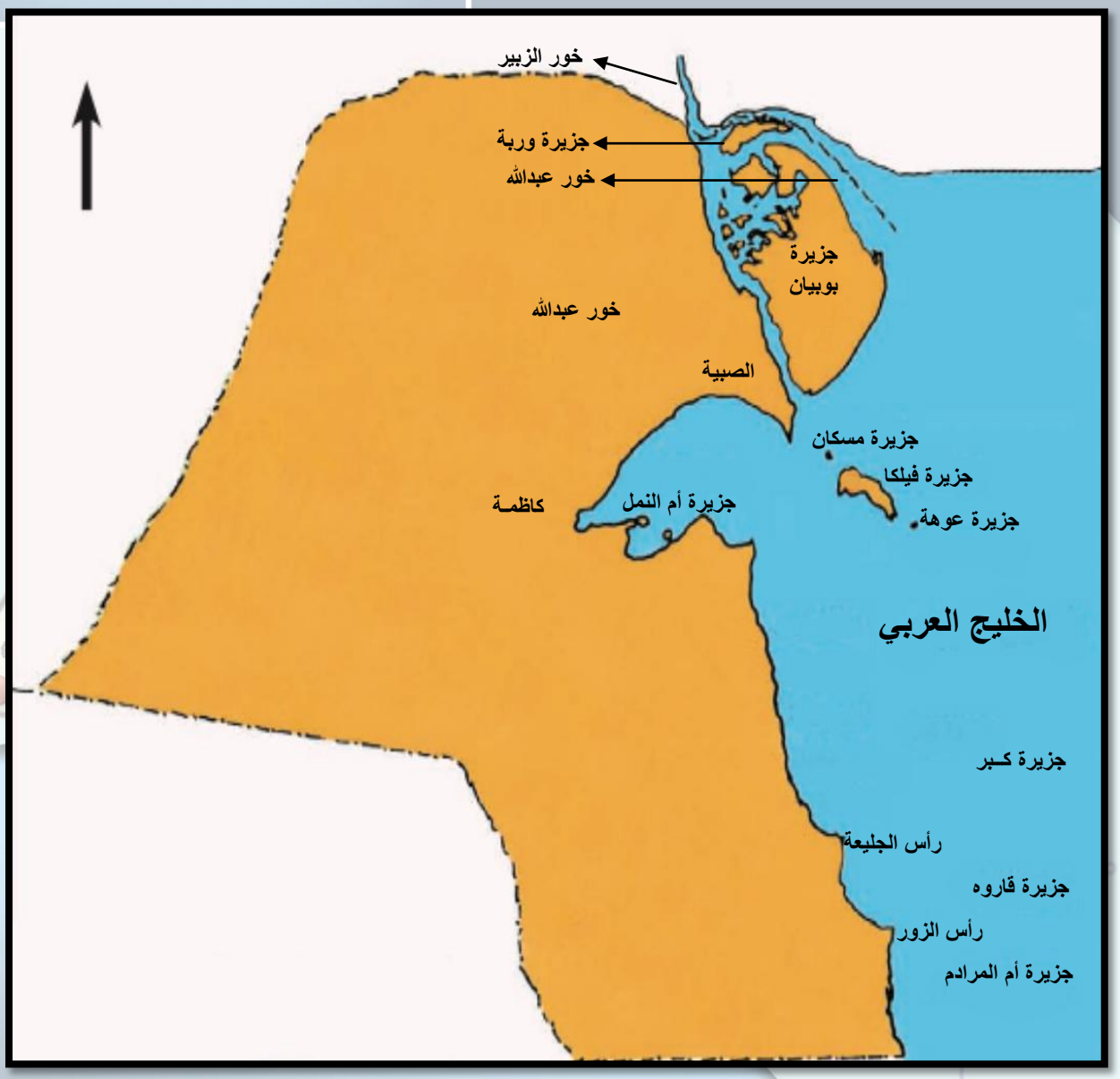

موضوع الدرس: التجارة

الموانئ التي وصل إليها الأسطول الكويتي

الهند (كراتشي - النيبار - ساحل الملبار - بومباي)

الساحل اليمني (سيحوت وحضر موت - المكلا - عدن - البحر الأحمر)

شرق افريقيا (أمنا - لامو - ممباسا - زنجبار)

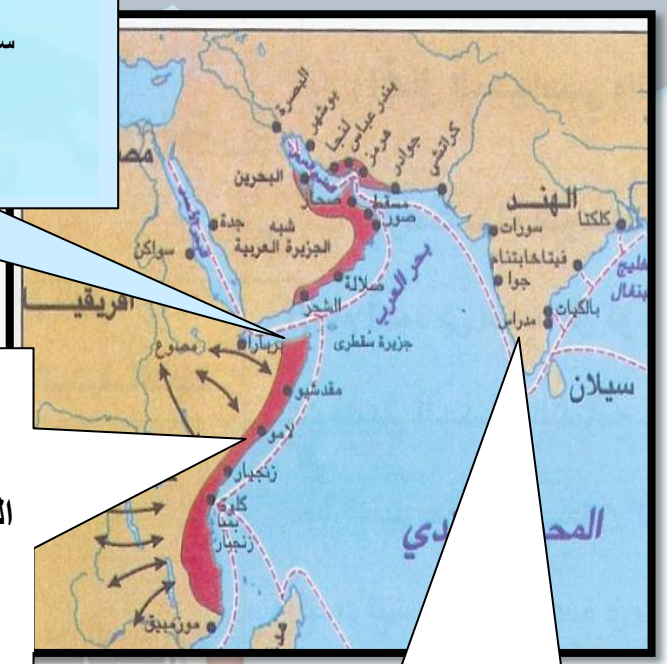

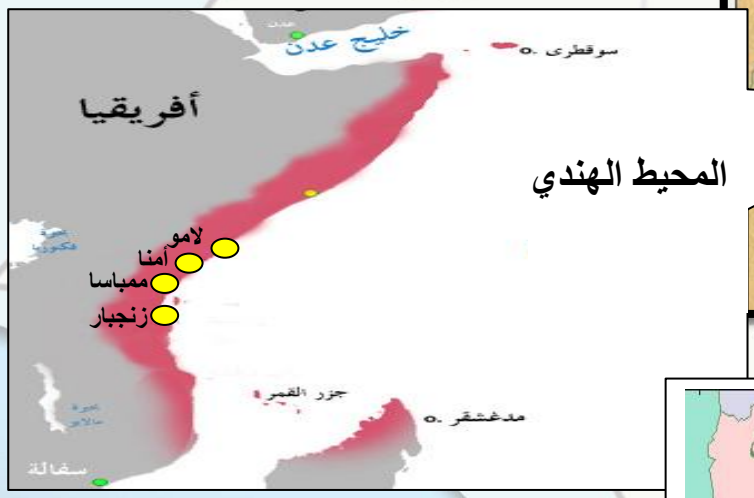

موضوع الدرس: الزراعة

أهم المناطق الزراعية في الكويت قديما

(السالمية ـ الفحيحيل ـ المنقف ـ الفنطاس ـ أبو حليفة ـ الشعيبة ـ الجهراء)

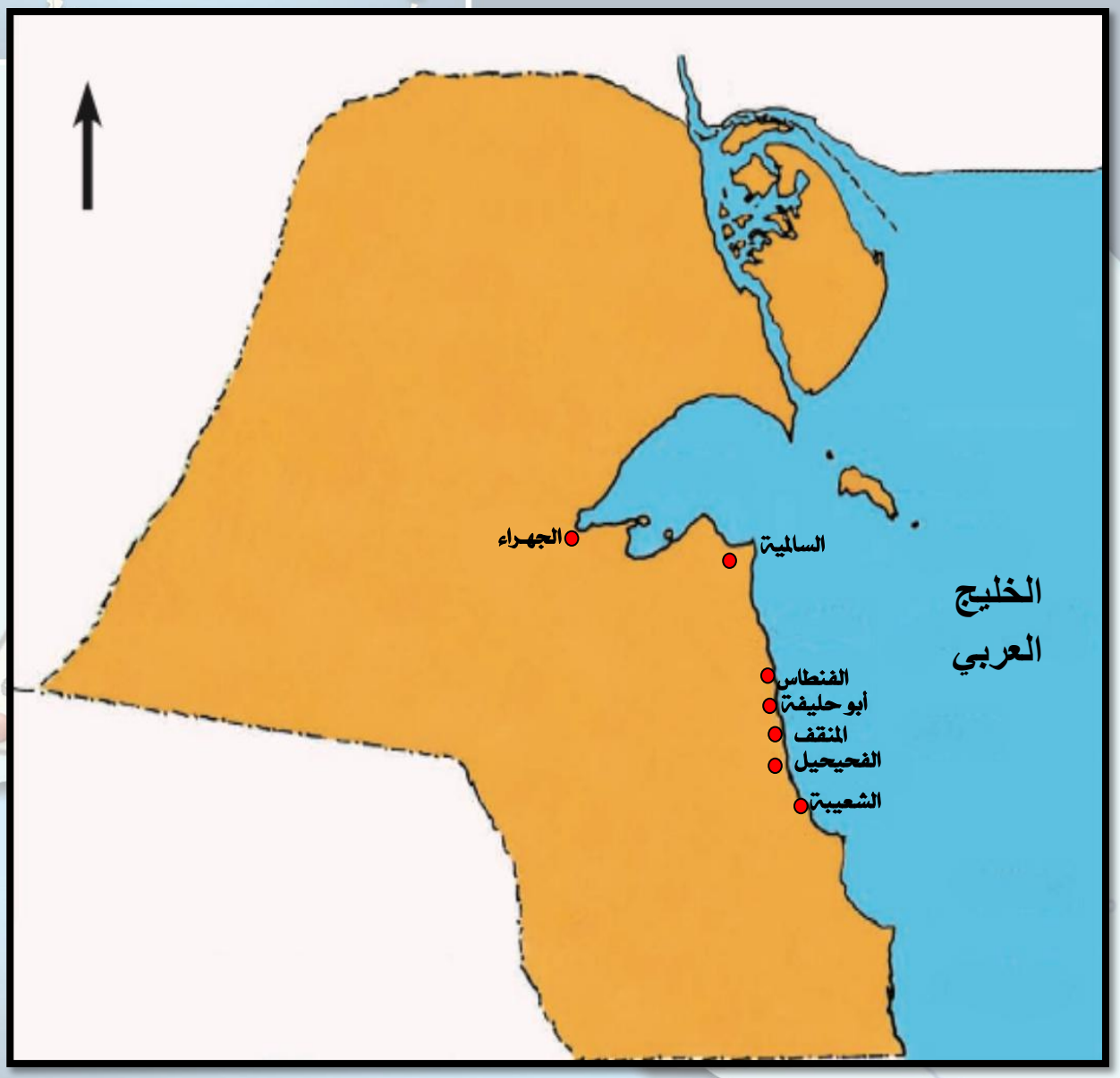

موضوع الدرس: المعالم الحضارية لدولة الكويت

المناطق التي تم رصد الاثار القديمة فيها

(واره - القرين - سهل برقان - تل الصليبيخات المحاذي لجون الكويت الجنوبي - منطقة كاظمة - الصبية - جزيرة فيلكا)

حضارة العبيد : (بحرة و طبيج) **الحضارة الاغريقية :** (جزير أم النمل - فيلكا)

الحضارة الدلمونية (جزيرة فيلكا)

الحضارة الاسلامية (معركة ذات السلاسل أو كاظمة قريبه من منطقة المطلاع - أم العيش - الشقايا - وادي الباطن)

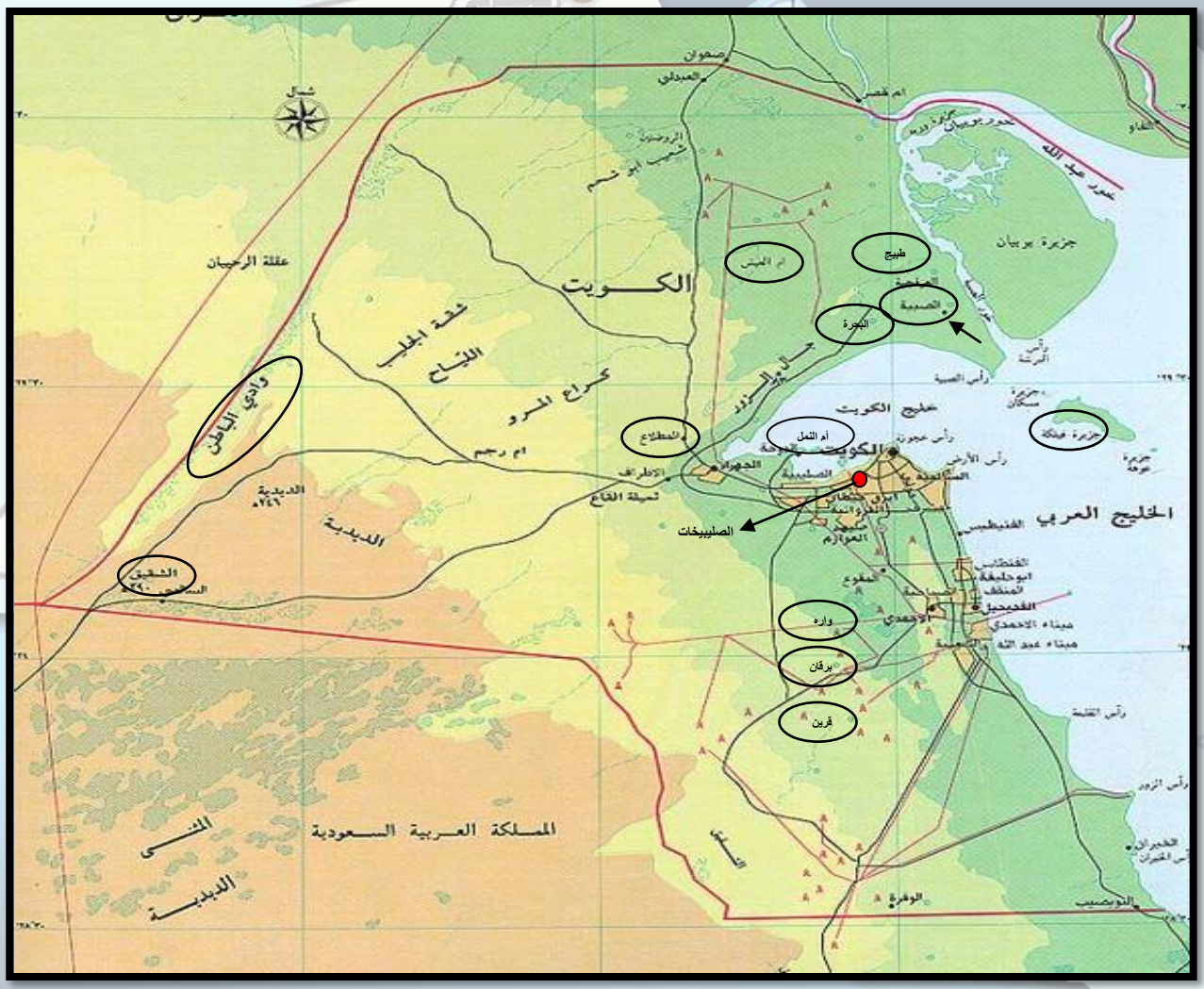

موضوع الدرس : هجرة العتوب من موطنهم الأصلي حتى الاستقرار في الكويت

موضوع الدرس: الكشوف الجغرافية والتنافس الاستعماري

الدول الأوروبية الاستعمارية المتنافسة على منطقة الخليج العربي (البرتغال ـ هولندا ـ بريطانيا)

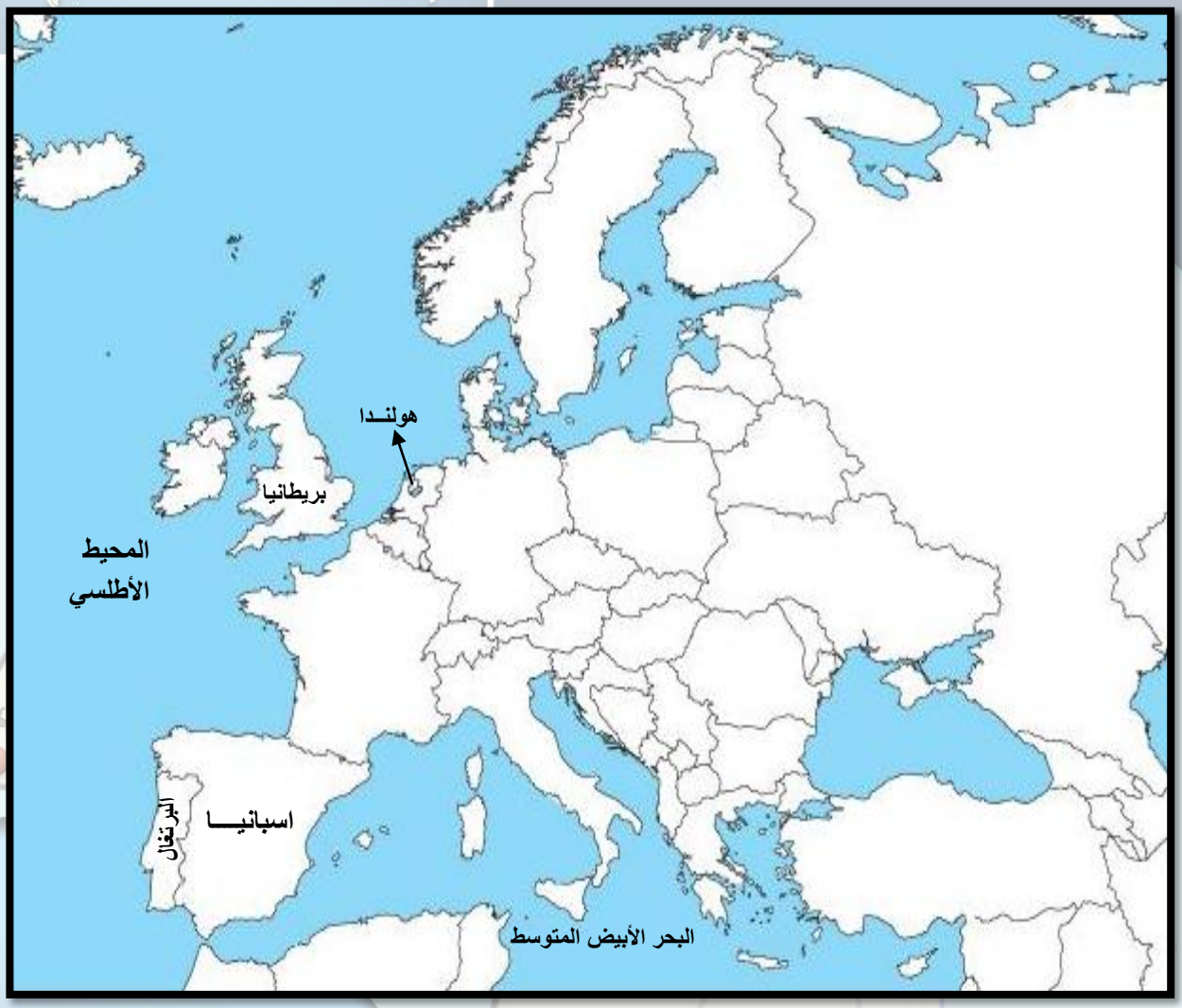

موضوع الدرس: الكشوف الجغرافية والتنافس الاستعماري (الهولنديين)

ميناء بندر عباس الذي أصبح مركز تجاري للهولنديين.

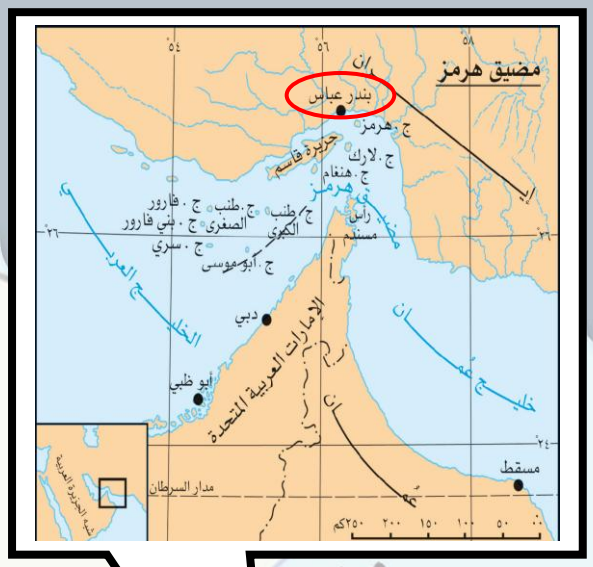

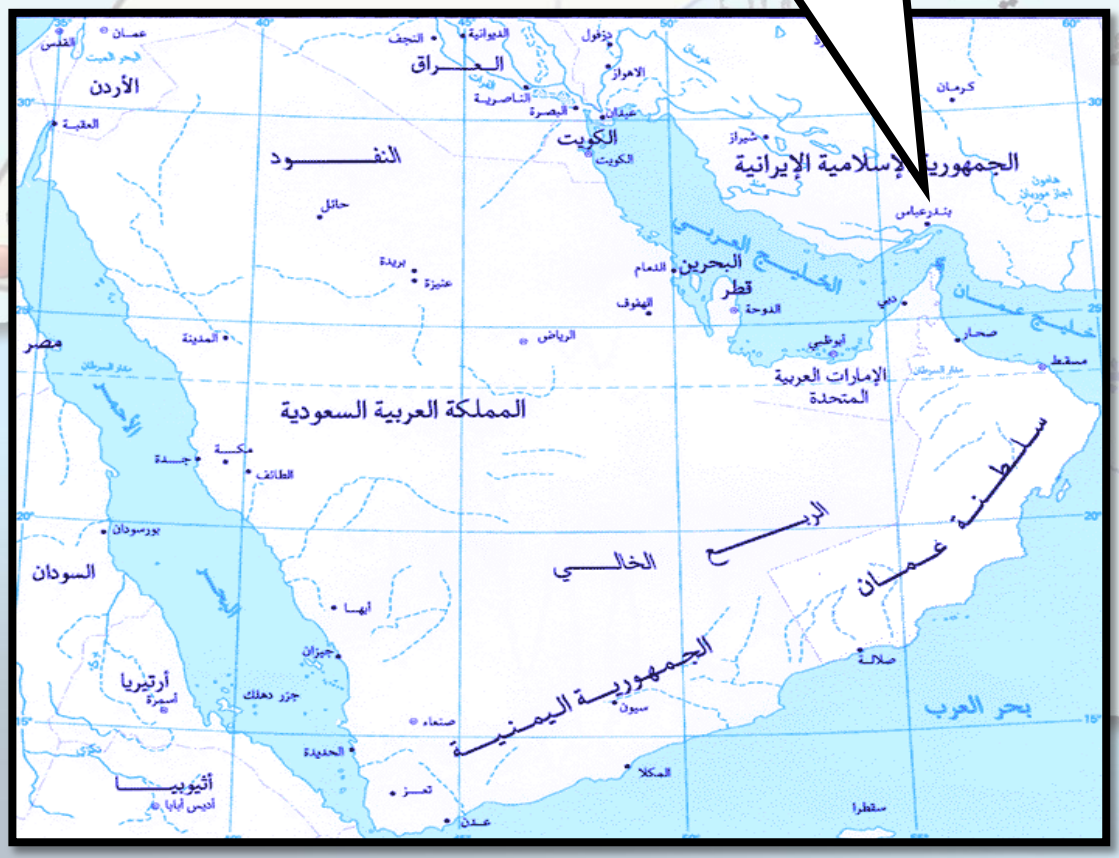

موضوع الدرس: الكشوف الجغرافية والتنافس الاستعماري (البريطانيين)

ممتلكات هولندا التي استولت عليها بريطانيا (الهند - سيلان)

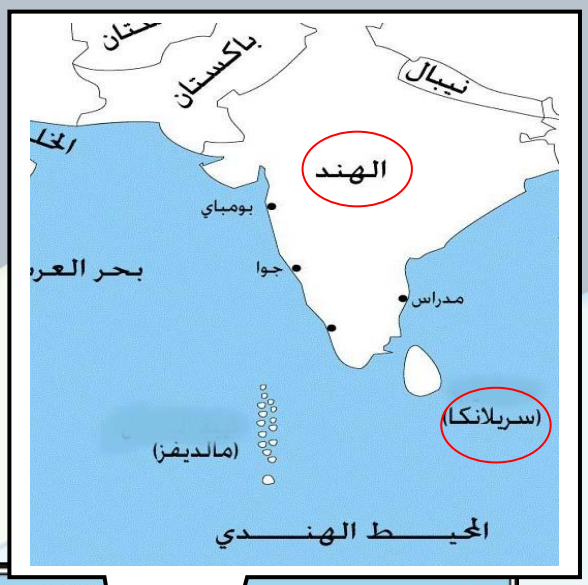

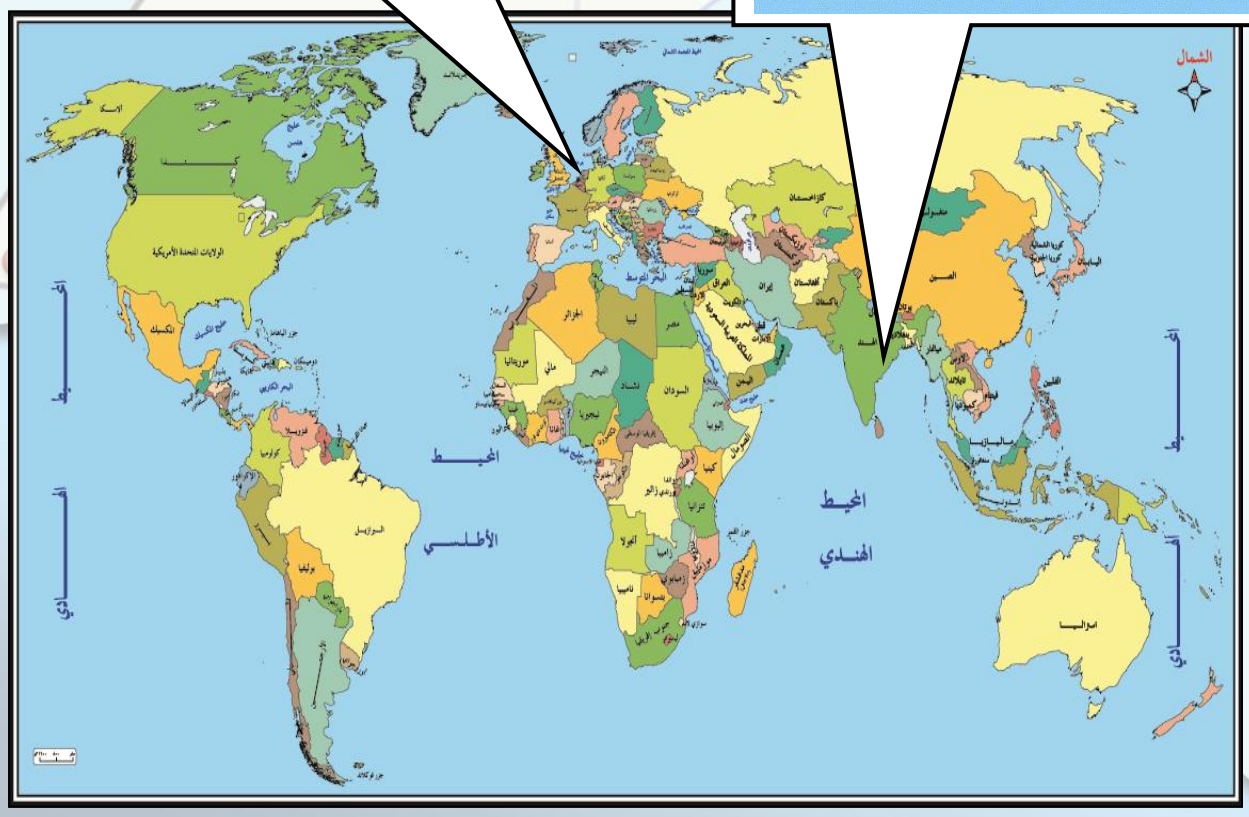

موضوع الدرس الكويت وبريطانيا

- المركز التجاري البريطاني في البصرة .
- مركز البريد الجوي من الهند إلى لندن.

موضوع الدرس: الكويت والعثمانيون

إقليم الإحساء الذي سيطر عليه مدحت باشا والي العراق بمساعدة الشيخ عبدالله بن صباح الثاني حاكم الكويت.

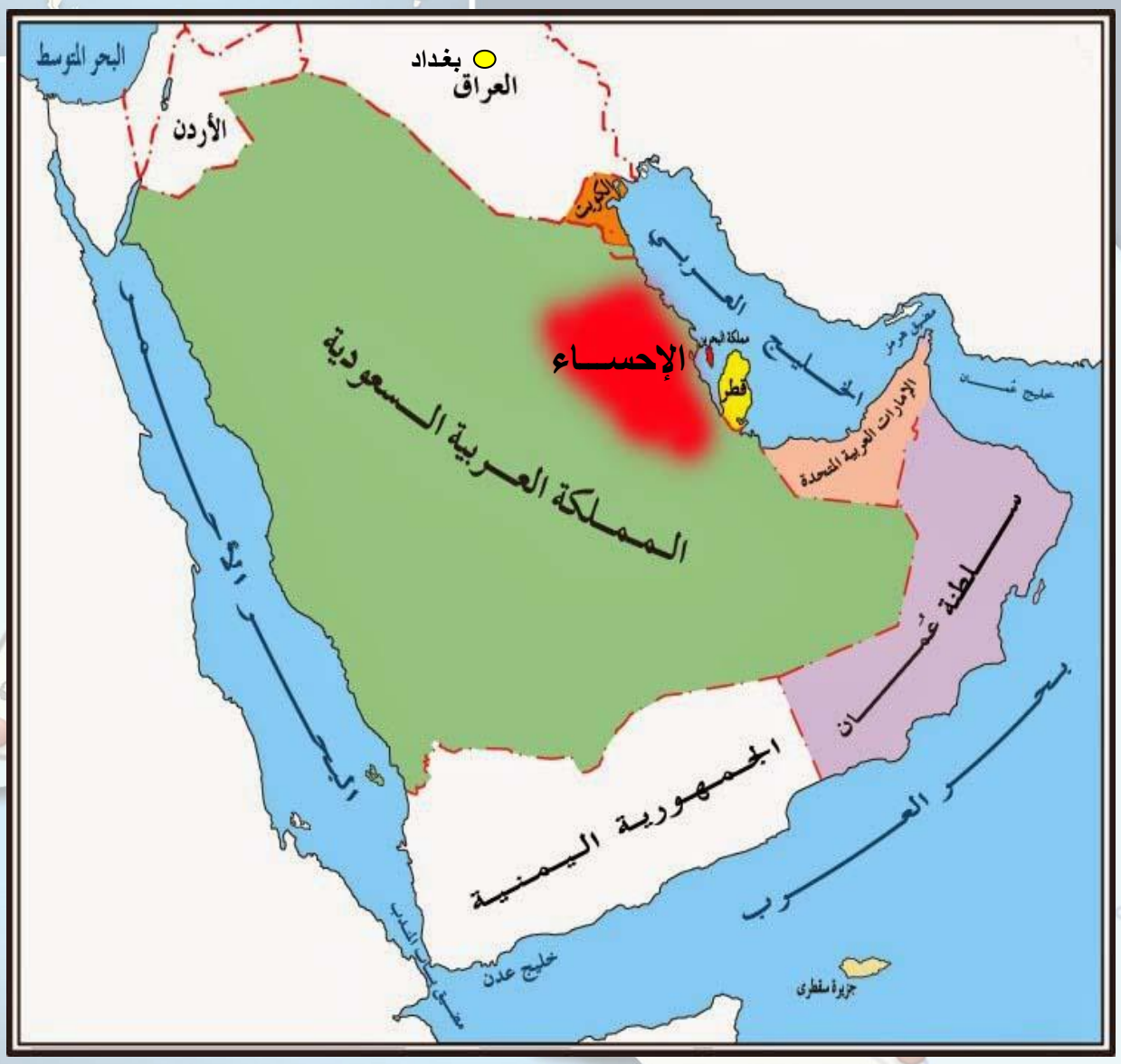

الفصـــل الدراســـي الثـــاني

موضوع الدرس: الأطماع الدولية تجاه الكويت في عهد الشيخ مبارك الصباح

روسيا - ألمانيا - الدولة العثمانية - بريطانيا

موضوع الدرس: الشيخ مبارك (سياسة الشيخ مبارك الاستقلالية)

معارك دارت في الكويت والدول المجاورة .

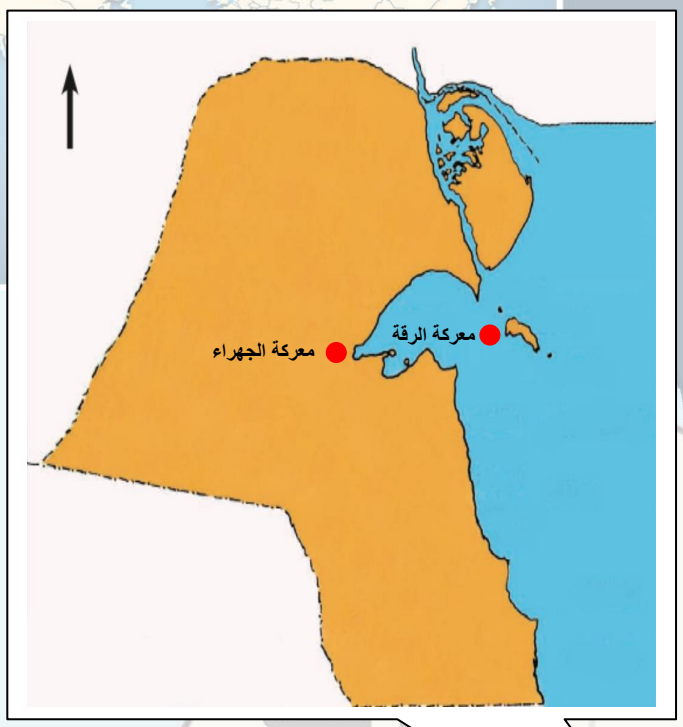

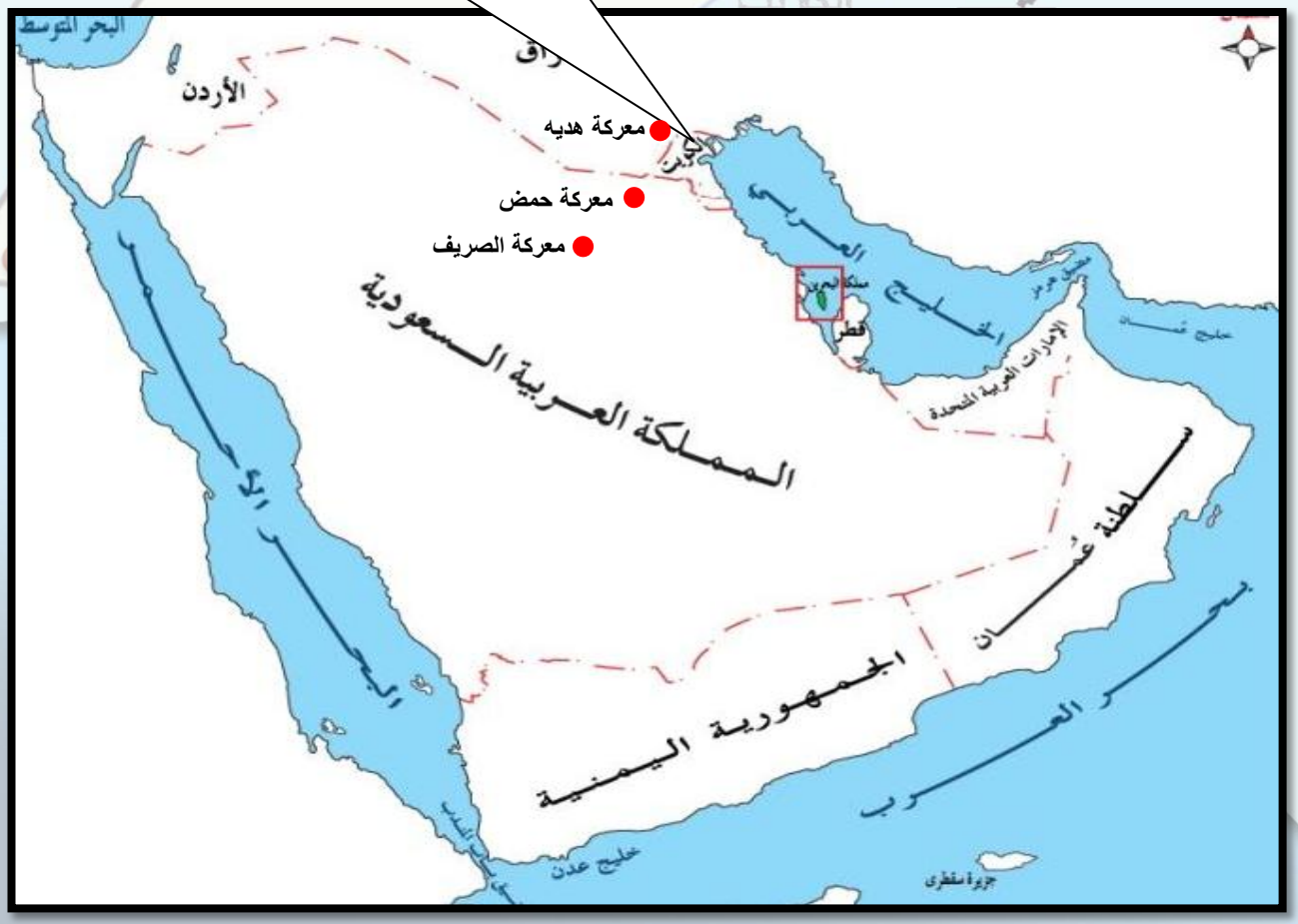

موضوع الدرس: الحاكم الثامن الشيخ جابر بن مبارك الصباح

منطقة الأهواز ـ مكه

موضوع الدرس: الشيخ أحمد الجابر الصباح

خريطة دولة الكويت تبين حدودها قبل مؤتمر العقير وبعدها

خريطة الكويت عام ١٩١٤م ، هكذا كانت والآن عند الخط الأحمر فقط

الحدود ١٩١٤م-١٩٢٢م

موضوع الدرس: الشيخ أحمد الجابر (بداية اكتشاف النفط وتصديره)

خريطة زمنية لتطور النفط في الكويت

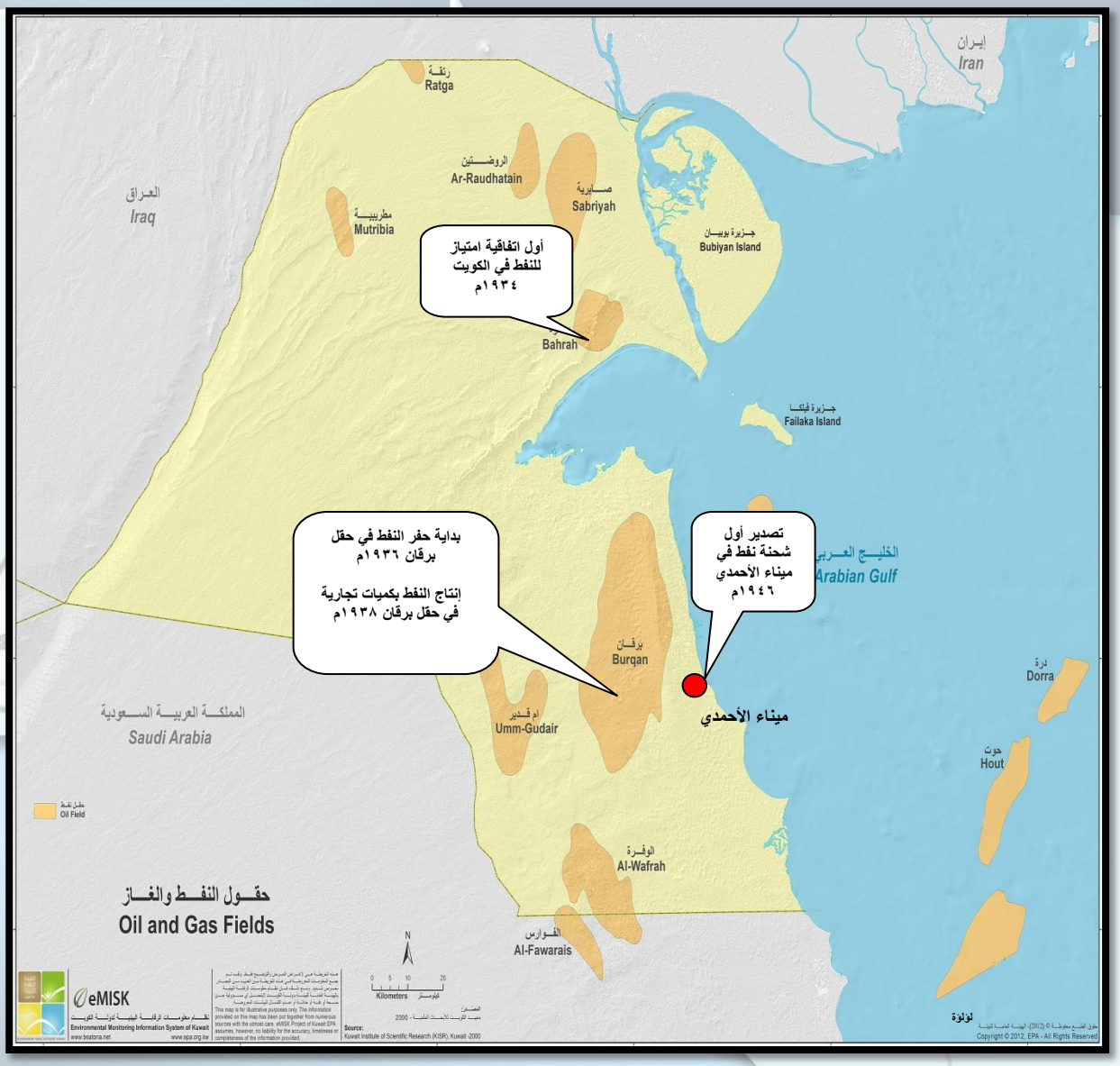

موضوع الدرس: الشيخ أحمد الجابر

خريطة الحقول النفطية البرية والبحرية والموانئ المصدرة.

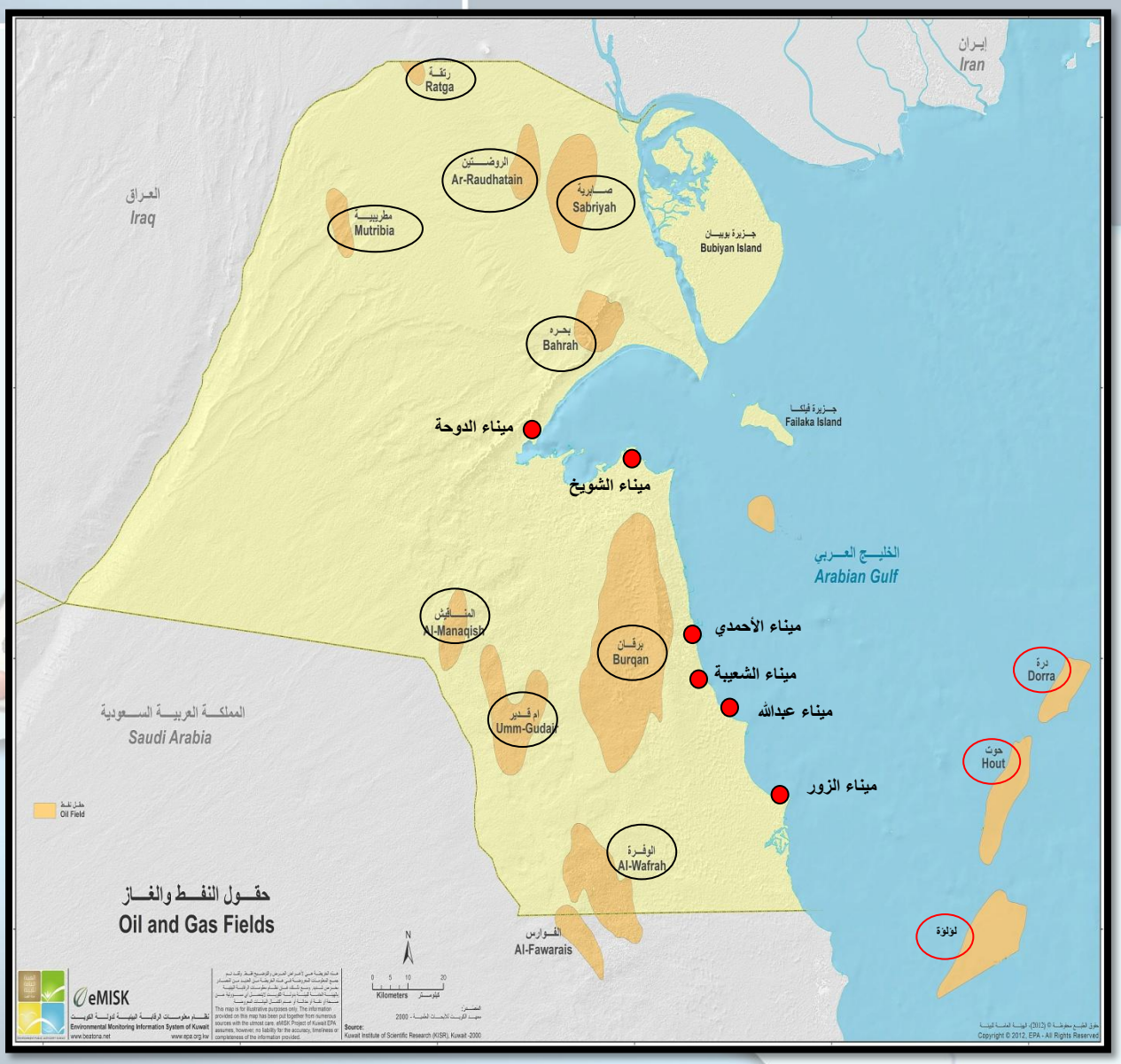

موضوع الدرس: الحاكم الثاني عشر الشيخ صباح السالم الصباح

دعمت الكويت القضية الفلسطينية منذ بدايتها.

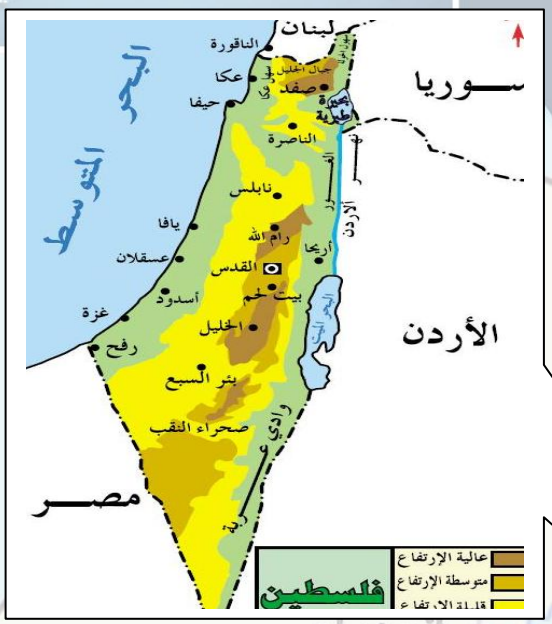

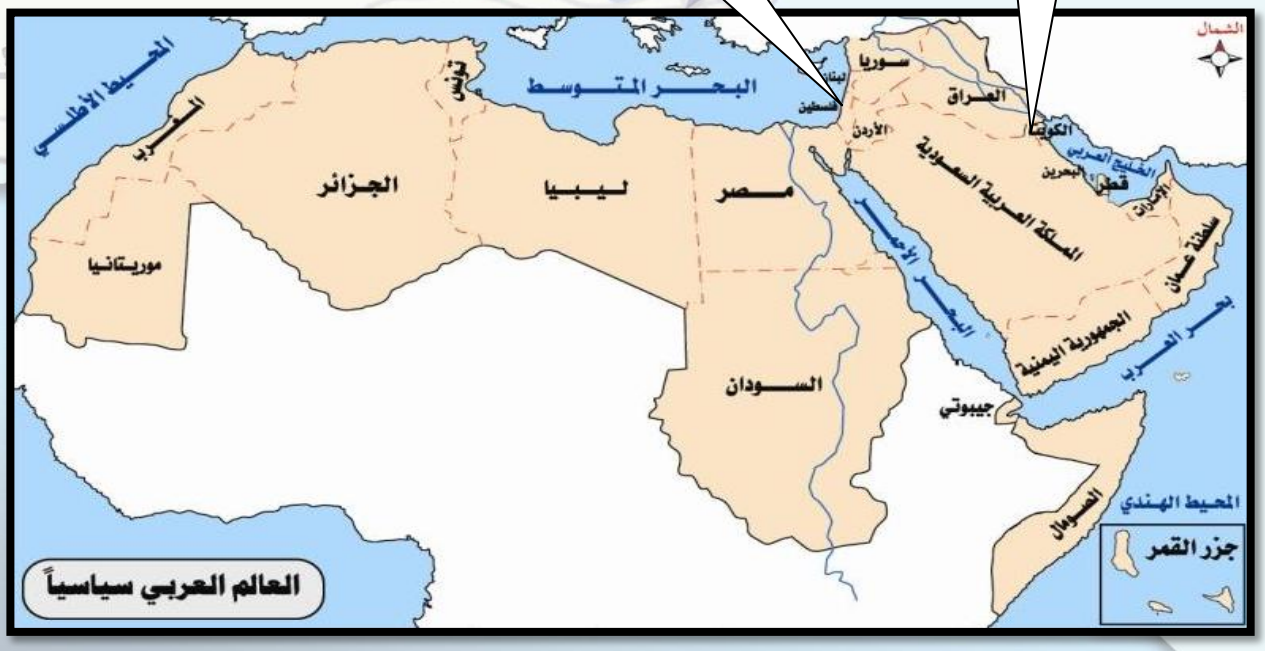

موضوع الدرس: الحاكم الثالث عشر : الشيخ جابر الأحمد الصباح

خريطة دول مجلس التعاون الخليجي
خريطة الوطن العربي (اليمن - العراق - إيران)

موضوع الدرس: الحاكم الخامس عشر: الشيخ صباح الأحمد

الدول التي وصلت لها المساعدات الإنسانية (بنغلاديش - اليابان - الصومال - تركيا - الفلبين - سوريا)

موضوع الدرس: مشكلة الحدود الكويتية العراقية في العهد الجمهوري

موضوع الدرس: غزو النظام العراقي البائد على دولة الكويت

حقل الرميلة العراقي وحقل الرتقة الكويتي

موضوع الدرس: غزو النظام العراقي البائد على دولة الكويت

١ـ مدينة جدة التي انعقد بها مؤتمر جدة الشعبي
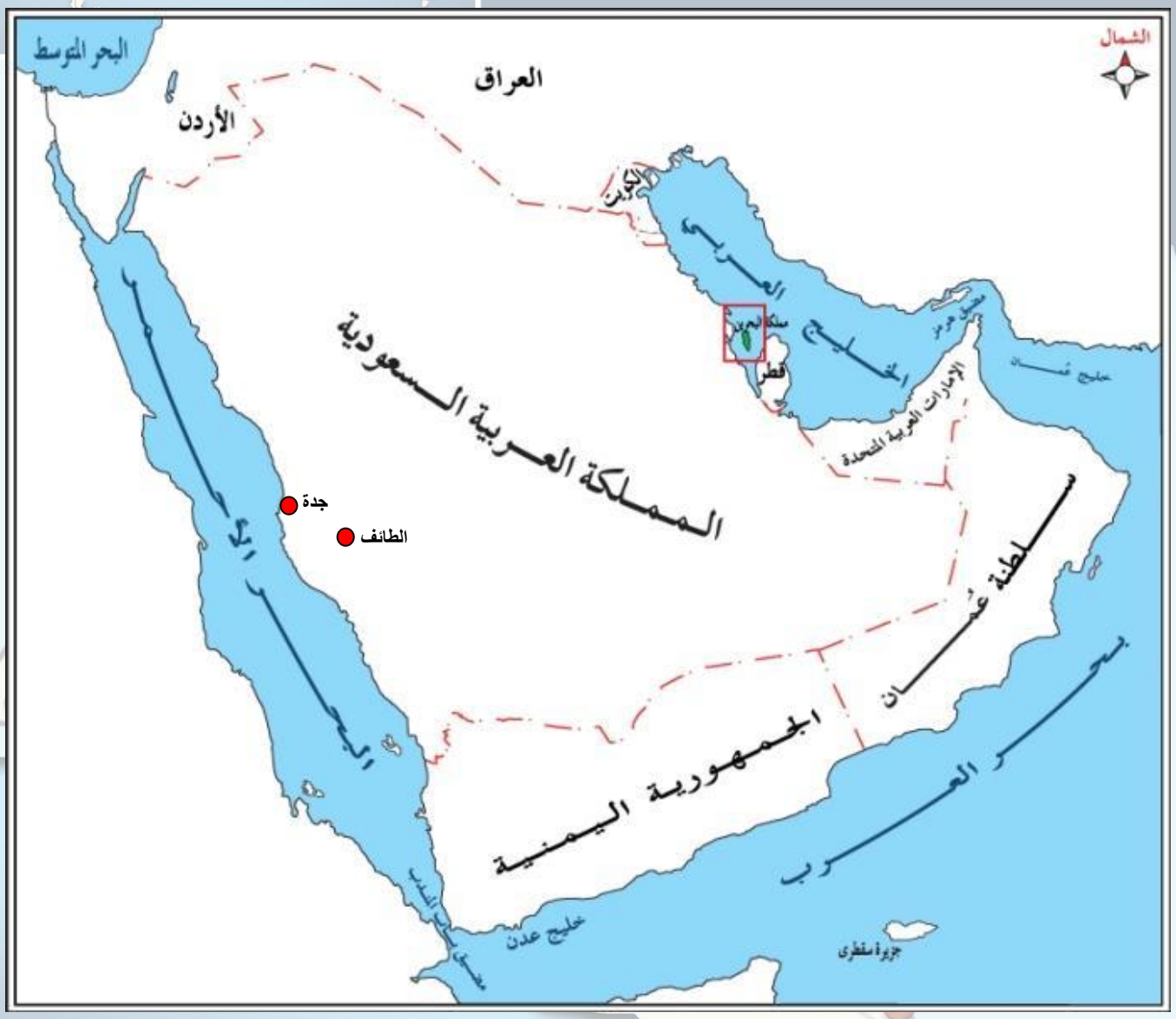
٢ـ مقر الحكومة الكويتية المؤقت بالطائف.