

لا مُحال

مذكرة نموذجية – خرائط ذهنية
لمادة الإجتماعيات (الصف الثامن)

إعداد المعلمة

دلال احمد عيسى اليعقوب

مديرة المدرسة
الطاف النويبت

الموجه الفني
محمد العازمي

رئيسة القسم
رابعة العتيبي

لا مَحَال

الإرادة معجزةٌ يبتدعُ بها الإنسان الواقعَ
من سرابِ الخيال
يرسم بريشتها على محيا لوحةِ الحياة
آياتِ الجمالِ ويقطفُ بأناملِها من حقولِ الظروف
سنابلَ النجاحِ الصعبةِ المنالِ
وتتطهرُ واحةٌ معاجمها من قوافلِ كلماتِ اليأسِ
ومن معاني منطقِ المَحَالِ



قاموس حُب الكويت ،

اختصر كلَّ أبجدياتِ الوطنية،

والإتِّماء إلى ترابها ،

عقيدةٌ جذورها عربيةٌ إسلاميةٌ

دلال اليعقوب

هذا المُلخص لا يغني عن الكتاب المدرسي



الوحدة الأولى

الحضارة الإسلامية

الحضارة

هي كل ما يطرأ على المجتمع من تقدم وتطور ورقي سواء في الجانب المادي (مساجد قصور مستشفيات مكتبات الأدوات والأختراعات) أو الجانب الروحي (العلوم والفكر والأدب والأخلاق والسياسة)

الحضارات التي استفاد منها المسلمون

البيزنطية الصينية الفارسية اليونانية الرومانية الهندية

العلوم النقلية

تفسير تاريخ فقه حديث علوم الدين

العلوم العقلية

الكيمياء الفلك الفلسفة الفيزياء الرياضيات

سبب تسمية الحضارة الإسلامية بهذا الاسم

حيث تمثل اللغة العربية وسيلة التعبير عنها والذي يمثل جوهرها الدين الاسلامي.

إعداد المعلمة أ / دلال اليعقوب



قامت الدولة الإسلامية في المدينة المنورة على يد سيدنا محمد صلى الله عليه وسلم في القرن الثامن الميلادي



لمحة تاريخية عن الحضارة الإسلامية

أبرز العلماء المسلمين في الحضارة الإسلامية



البيروني

العالم المتميز البيروني

ألف 180 مؤلف شملت الرياضيات

والفلك والتاريخ والجغرافيا -

من أشهر مؤلفاته كتاب-

(الصيدلة في الطب) -

- أكتشف معادلة نصف قطر الأرض والتي سميت

باسمه (معادلة البيروني)

- كما برز علماء في النحو والتاريخ والجغرافيا

والعلوم

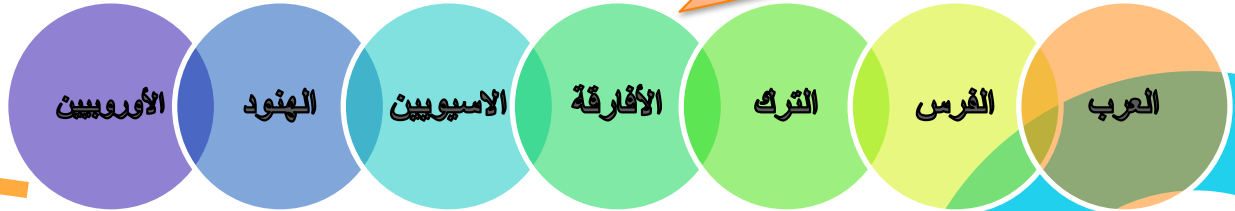


برح المسلمون في فن العارة الإسلامية إذ
تميزوا بهارة
المساجد والتصوير

كنك الزراعة بحق قنات الري وعمل
شباك المياه

تميزوا بالتجارة حيث وصل المسلمون الى
اندونيسيا بهجارهم وصناعتهم من سيوف
وحلي وسفن

الشعوب التي كونت الحضارة الإسلامية



إعداد المعلمة أ / دلال اليعقوب

أسس الحضارة الإسلامية

الجمعية العامة للأمم المتحدة أصدرت في شهر ديسمبر عام 1973 م قراراً بإدخال اللغة العربية ولغات العمل في الأمم المتحدة ضمن اللغات الرسمية

الإحتفال باللغة العربية 18 ديسمبر من كل عام



أسس الحضارة الإسلامية



يتكلم العرب وغير العرب اللغة العربية ؛ لأنها لغة القرآن

اللغة العربية

الدين الإسلامي

القرآن الكريم
والسنة النبوية



الحضارات الأخرى

حضارة الفرس والروم واليونان
والهند والصين



إعداد المعلمة أ / دلال اليعقوب

استفادت الحضارة الإسلامية من الحضارات الأخرى
في مجال الرياضيات (جدول الضرب)
مخترع جدول الضرب

العالم اليوناني " فيثاغورس "



ج - خصائص الحضارة الإسلامية

خصائص الحضارة العربية الإسلامية:

حضارة
تسامح

حضارة
ايمان
و عمل

حضارة
إنسانية

حضارة
عالمية

حضارة
شمولية


الهيئة الخيرية الإسلامية العالمية
International Islamic Charity Organization

انعكس أثر خصائص الحضارة الإسلامية على دولة الكويت نشأ الشعب الكويتي على الحب والتراحم والعدل والمساواة والتسامح ومد يد العون سواء للمسلمين او غير المسلمين والعمل على فعل الخير من خلال تأسيس المؤسسات والهيئات والجمعيات الخيرية مثل الهيئة الخيرية الإسلامية العالمية وبيت الزكاة الكويتي



هيئة حكومية مستقلة

دولة الكويت



قائد العمل
الإنساني
الشيخ صباح
الأحمد الجابر
الصباح



الداعية
الكثور
عبدالرحمن
السميط

إعداد المعلمة أ / دلال اليقوب



ثانياً : مظاهر الحضارة الإسلامية 1 - المظاهر السياسية والإدارية

12 ربيع الاول
عام 11 هجري

بعد وفاة الرسول صلى الله عليه وسلم

اجتمع المسلمون في سقيفة بني ساعدة

وتم اختيار أبي بكر الصديق رضي الله عنه كأول حاكم بعد الرسول

إذ خلفه بإدارة شئون المسلمين في الدين والدنيا ،

فظهر منصب جديد في الدولة الإسلامية وهو الخليفة



الخليفة عمر بن الخطاب
استحدث منصب المحتسب

الخلفاء الراشدين

المناصب السياسية في الدولة الإسلامية

الوالي

الوزير

الخليفة

القاضي

الحاجب

المحتسب

1

أبو بكر
الصديق
11 إلى 13
هجري



2

عمر بن
الخطاب
13 إلى 23
هجري



3

عثمان بن
عفان
23 إلى 35
هجري



4

علي بن أبي
طالب
35 إلى 40
هجري




2 - المظاهر الاقتصادية

اهتمت الحضارة الإسلامية بالموارد الاقتصادية والمالية ومدى دورها في تقدم البلاد وازدهار الحضارة وتوفير أسباب العيش الكريم

أ - الزراعة

جهود المسلمين في تطوير الزراعة



شق القنوات المائية والترع

إقامة السدود

تنظيم وسائل الري

المجالات الزراعية

المجالات الصناعية

المجالات الاقتصادية

المجالات التجارية

من مظاهر اهتمام الحضارة الإسلامية بالزراعة إنشاء ديوان الماء في مدينة مرو (إيران حالياً)

ب - الصناعة



من أجل استثمار الموارد الطبيعية المتوفرة بها

طل اهتمت النولة الإسلامية بالصناعة اهتماماً كبيراً

صناعة
الخزف

صناعة
الأدوية

الأسلحة

السفن

الورق

المنسوجات

اهم الصناعات في الحضارة
الإسلامية



نسبة إلى العرب



طل تسمية الأرايسك بهذا الإسم

إعداد المعلمة أ / دلال اليعقوب

ج - التجارة

تم الكشف في دولة الكويت عن محطات لاستراحة قوافل الحجاج وتعود للعصر الإسلامي محطة الشجي (الشقايا حالياً) محطة استراحة لقوافل الحجاج

علل لقيت التجارة تشجيعاً كبيراً في الحضارة الإسلامية

لسورها الكبير في التبادل التجاري مع المناطق المجاورة
أسهمت في نشر الدين الإسلامي

جزيرة فيلكا رصدت قربتان تعودان للعصر الإسلامي قرية القرينية في شمال الجزيرة والقصور في وسطها

يملك العالم الإسلامي العديد من الخطوط التجارية البرية والبحرية مما انعكس على صادراته و وارداته

الواردات	الصادرات
 الأخشاب	 التمور
 التوابل	 الفواكه
 الذهب	 الخيول العربية

إعداد المعلمة أ / دلال اليعقوب



التجارة



الغوص على اللؤلؤ

الأنشطة الاقتصادية في الكويت قديماً

الرعي




الزراعة



موارد بيت مال المسلمين

تطور موارد بيت مال المسلمين



نسبة الزكاة
%2.5

ما يخرج منه المسلم من حق الله تعالى في الأموال والثروات الى المسعفين مقنار من المال فرضه الله تعالى في أموال الأغنياء لمساعدة الفقراء والمحتاجين

الزكاة

الجزية

مبلغ مالي يدفعه الرجال غير المسلمين من أهل الامة (اليهود والنصارى)

ضريبة فرضت على الأرض الزراعية تخرج مبلغاً مالياً معيناً من ناتج المحصول الزراعي

الخراج

الوقف الاسلامي

صدقة جارية يوقفها المرء في حياته لوجوه الخير والبر ويكون اجرها وقفها ما دامت باقية ويستمر الاجر حتى بعد وفاته



يؤخذ

٣٦٥ يوم



أهل الامة



وزارة الأوقاف والشؤون الإسلامية هي الجهة المسؤولة عن الوقف في دولة الكويت

إعداد المعلمة أ / دلال اليقوب



صندوق الزكاة

ابن السبيل

في سبيل الله

الفاقرين

في الرقاب

المؤلفة قلوبهم

العاملون عليها

المساكين

الفقراء



فنا الفسيفساء

الفسيفساء

المظاهر العمرانية

أنشأ المسلمون في المدن التي شيدها
مساجد ومدارس وقصور وفق طراز
متميز

أهم مميزات المظاهر العمرانية في الحضارة الإسلامية

مجموعة من مكعبات
الزجاج الملون والشفاف
وقطع من الحجر الأبيض
والأسود وكذلك القطع
الخزفية تثبت فوق طبقة
من الجص أو الأسمنت
بشكل منظم لتعطي منظر
جميل متناسق كما في
الجامع الأموي ومسجد
قبة الصخرة



الزخارف



الاسوار



المنابر



المآذن



القباب

المسجد الكبير



صمم وفق الطراز الأندلسي
الإسلامي

افتتح
عام 1986 م

تم إنشاؤه في عهد الشيخ
جابر الأحمد الصباح



تقام فيها الصلوات وخطبة الجمعة والتعليم الديني

المسجد



اشهر المساجد الإسلامية في العالم الإسلامي



المسجد الأقصى
احد اكبر مساجد
العالم ومن أكثرها
قدسية للمسلمين
وأول القبلتين في
الإسلام

المسجد النبوي
أنشئ خلال
شهرين من
الهجرة ليكون
مركزاً دينياً
وسياسياً وثقافياً
للدولة الإسلامية

المسجد الحرام
تتجه إليه
ابصار
المسلمين
واقفنتهم في
كل صلاه

مساجد إسلامية أخرى في العالم الإسلامي



العناصر
الدينية

العناصر
المدنية

تتضم
العناصر
الإسلامية
إلى

جامعة
الزيتونة في
تونس

جامع قرطبة
في الأندلس

مسجد
السلطان
أحمد في
إسطنبول

مسجد
عرو بن
العاص
المسعودية

الجامع
الأزهر
بالقاهرة

جامع عرو
بن العاص
في الفسطاط

المسجد
الأموي
بدمشق

العمائر المدنية

مقر الحاكم والمكان الذي يضم المؤسسات الإدارية كالوزارة والبواوين وأحياناً تكون قصوراً
حصراً لتتزه الخلفاء

القصور

أشهر القصور في الدولة الإسلامية



قصر الرصافة
بناه الخليفة هشام بن عبد
الملك
ويقع في سوريا



قصر عمرة
بناه الخليفة يزيد بن
الوليد
ويقع في الأردن



قصر الخضراء
بناه الخليفة الأموي
معاوية بن أبي سفيان
ويقع في دمشق

مظاهر الحياة الإجتماعية

تنوعت الفئات الاجتماعية بحيث لكل فئة عملها الخاص بها

كانت حياة المسلمين بسيطة في مسكنهم وملبسهم
وطعامهم معتمدين على التسامح والعدالة

الحكام →



← رجال الدين

التجار →



← الخدم

أهل الذمة →

أهل الذمة

هم النصارى واليهود
الذين ظلوا على دينهم
مع دفع الجزية



تميز المجتمع الإسلامي بسماع
القصاص والحكايات وتسمى
مجالس القصاص والوعاظ

من ابرز المظاهر الاجتماعية
والدينية الاحتفال بالاعباد
كعيدتي الفطر والأضحى

إعداد المعلمة أ / دلال اليعقوب



مظاهر الإنجازات العلمية والثقافية




العوامل التي أدت إلى ازدهار العلم وظهور العلماء

تشجيع ورعاية وتمويل القيادات السياسية من خلفاء وملوك وسلاطين وأمرء للطعام

التنافس العلمي بين الدول الإسلامية

حركة التعريب
(الترجمة) للكتب القديمة اليونانية والهندية والفارسية

الرخاء
الاقتصادي



أهم المراكز العلمية في الحضارة الإسلامية

المسجد الحرام في مكة المكرمة
و المسجد النبوي في المدينة المنور

بيت الحكمة في بغداد

المرصد الفلكي في مراغه في أذربيجان

مجمع باي كالينان في مدينة بخارى في أوزبكستان

شجع الخليفة العباسي المأمون على العلم وحركة الترجمة



إعداد المعلمة أ / دلال اليعقوب



العلماء الذين ساهموا في نهضة الحضارة الإسلامية نتيجة إنتشار المراكز العلمية

أشهر علماء الطب ألف
كتاب
" الحاوي في الطب "

الرازي



ألف الجاحظ 350 كتاب
أهمها كتاب
" الحيوان "

الجاحظ



أشهر علماء الجبر ألف
كتاب
" الجبر والمقابلة "

الخوارزمي



يرجع له الفضل في
تطوير فكرة الكاميرا
حيث اشتقت من
كلمة
(قمره)

الحسن بن الهيثم



مراكز إشعاع الحضارة الإسلامية ودورها في النهضة الأوروبية الحديثة

الأندلس

جزيرة صقلية

بلاد الشام

ما النتائج المترتبة على امتداد الحضارة العربية الإسلامية

أدى إلى انتشار مراكز الإشعاع الحضاري

كان لحركة الترجمة والعلاقات التجارية دور بارز في نقل الحضارة الإسلامية إلى أوروبا

احتلت الحضارة الإسلامية مكانة مرفوعة بين الحضارات الكبرى التي ظهرت في تاريخ البشرية

أثرت الحضارة الإسلامية في الحضارة العالمية من خلال تواصلها وتفاعلها مع الحضارات المجاورة



المجالات التي استفادت منها النهضة الصناعية والعلمية الأوروبية من الحضارة الإسلامية

مجال استخراج المياه الجوفية


- ❖ استفادت الحضارة الأوربية من شبكة موارد المياه الجوفية التي أقامها المسلمون
- ❖ برع المسلمون في شق القنوات ومد المجاري الجوفية

مجال الجغرافيا العالم الشريف الإدريسي

- ❖ اشتغل بتأليف الجغرافيا
- ❖ ألف كتابه المشهور (نزهة المشتاق في اختراق الآفاق)
- ❖ أمن بكروية الأرض
- ❖ ورسم خريطة تمثلها
- ❖ اكتشف الأمريكتين

مجال الفلسفة

- العالم الفيلسوف الكندي
- نسبة الى قبيلة كندة اليمنية وأهم مؤلفاته كتابه في الهندسة




أبو عبد الله محمد بن إدريس الكندي
تأليف العالم الجغرافي
الإدريسي

نزهة المشتاق
في اختراق الآفاق

للكندي

مركز التراث والبحوث



الوحدة الثانية

أولاً : البيئة الطبيعية لدول العالم الإسلامي المعاصرة

أ : الموقع



يشغل العالم الإسلامي موقعاً جغرافياً مهماً على خريطة العالم وتتواجد دول العالم الإسلامي ضمن أربع قارات
يمتد في قارات العالم القديمة (آسيا - أفريقيا - أوروبا) + أمريكا الجنوبية)


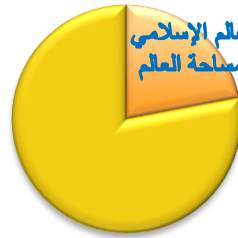
الموقع الفلكي للعالم الإسلامي

يقع العالم الإسلامي بين خطي طول 18 غرباً إلى 141 شرقاً ودائرتي عرض 13 جنوب خط الاستواء إلى 55 شمال خط الاستواء

مساحة العالم الإسلامي

تبلغ مساحة العالم الإسلامي 32 مليون كم² أي حوالي 2, 22 % من مساحة العالم

مساحة العالم الإسلامي 22.2 % من مساحة العالم



المالديف

أصغر الدول الإسلامية مساحة



كازاخستان

أكبر الدول الإسلامية مساحة..

27 دولة آسيا

26 دولة أفريقيا

دولتان أوروبا

دولة واحدة أمريكا الجنوبية

عدد الدول الإسلامية

التضاريس

(الجبال – الهضاب – السهول – التلال)

التضاريس :
هي أشكال سطح الأرض



التل

يشبه الجبل
ولكن
ارتفاعه اقل
من 1000
متر



الجبل

كل ما له
قمة لا يقل
ارتفاعها
عن 1000
متر تقريباً



الهضبة

أرض
مرتفعة
سطحها
مستو وتمتد
لمساحة
واسعة



السهول

أجزاء فسيحة
من سطح
الأرض تتميز
بإستوائها وقلة
ارتفاعها



الوادي

حوض أو
منخفض
طبيعي على
سطح
الأرض

الجبال

قارة أمريكا
الجنوبية

قارة اوروبا

قارة افريقيا

قارة اسيا

جبال جوليانا توب

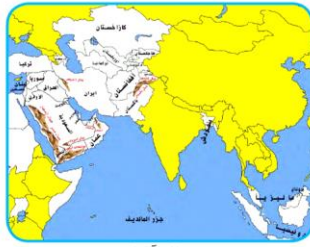
جبال الالب الدينارية

جبال البحر الأحمر
جبال مرة
الجبل الأخضر
جبال تبستي
جبال اطلس
جبال الاحجار

جبال عسير
جبال الحجاز
الجبل الأخضر
جبال زاجروس
جبال باكستان
جبال كشمير



قارة أفريقيا



قارة آسيا



قارة أمريكا الجنوبية



قارة أوروبا

صعوبة
التنقل

قلة
وجود
الأكسجين

شدة
انحدارها

يرجع قلة عدد السكان في
المناطق الجبلية في دول
العالم الإسلامي الى



الهضاب

أرض مرتفعة سطحها مستو
وتمتد في مساحة واسعة

تعد الهضاب من الأشكال
التضاريسية المهمة
في دول العالم الإسلامي
وتنتشر معظمها
في قارتي آسيا وأفريقيا

هضبة الصحراء الكبرى تعتبر
من التضاريس المتميزة فهي
أكبر الهضاب في العالم وتمتد
من ساحل المحيط الأطلسي
غرباً إلى مرتفعات البحر
الأحمر شرقاً



قارة أفريقيا

هضبة افريقيا
الشمالية
(الصحراء الكبرى)

قارة آسيا

هضبة نجد
الهضبة الايرانية
هضبة الأناضول

السهول

السهول
أجزاء فضيحة
من سطح
الأرض تتميز
بإستوائها وقلّة
ارتفاعها

أنواع السهول

فيضية
نهرية

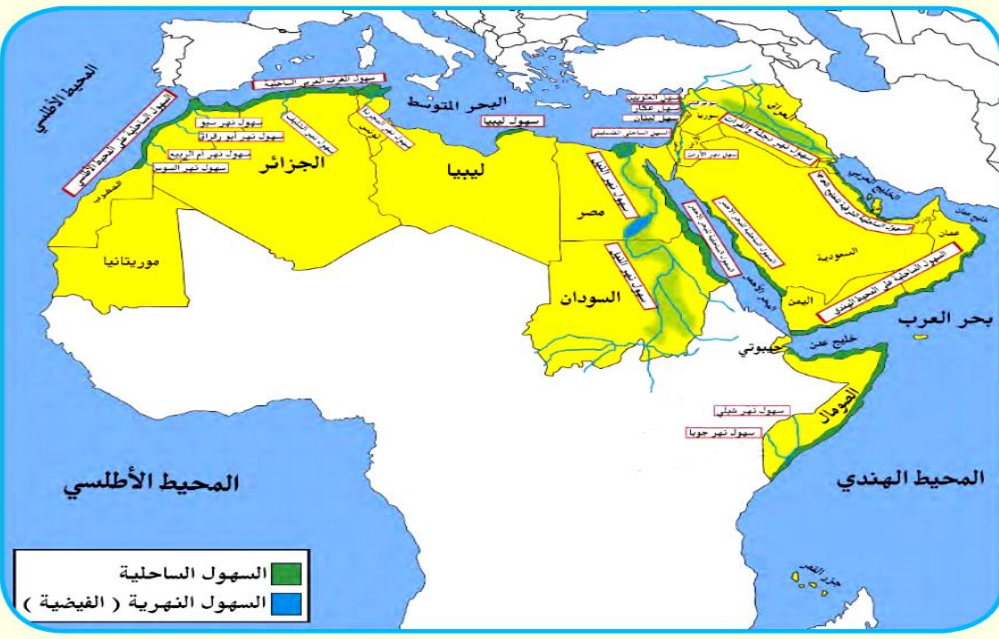
ساحلية

أهمية السهول

1 - تعتبر
موانئ
طبيعية

2 - تشييد
المدن

3 - تركز
السكان فيها
لسهولة
التنقل



سهول
الروضتين

ارض منبسطة تتحدر
نحو الشرق والشمال
الشرقي

سهول
برقان

من أشهر السهول في
دولة الكويت والذي
يمتد من جون الكويت
باتجاه الجنوب موازياً
لخط الساحل



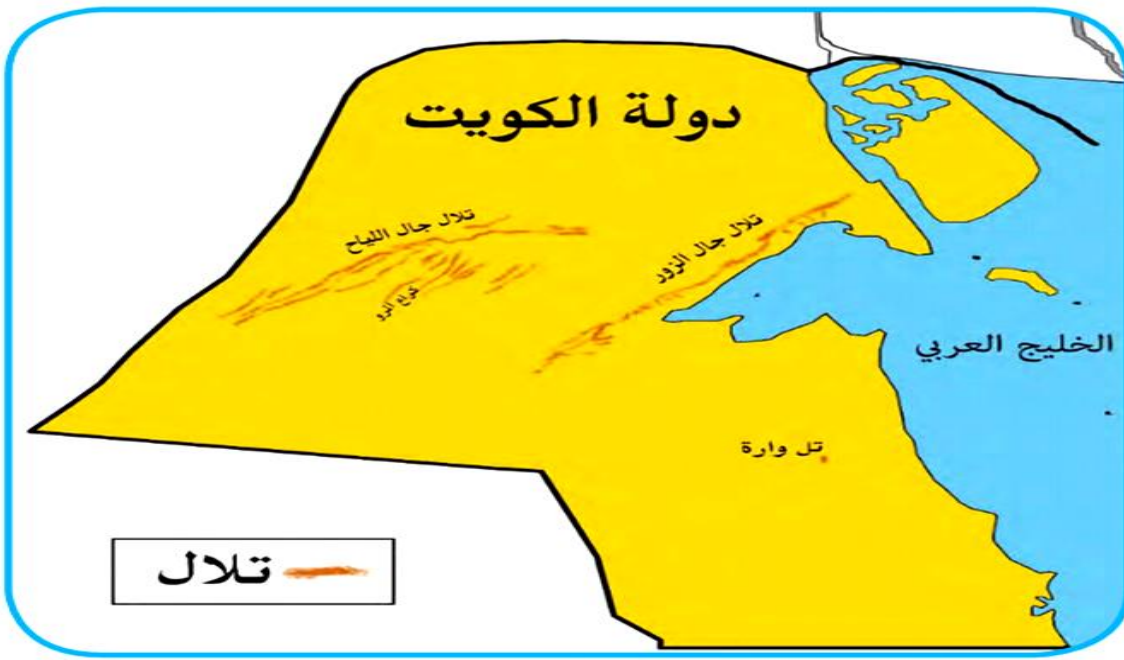
إعداد المعلمة أ / دلال اليعقوب

سهول قارة اسيا

سهول نهرية (الفيضية)	سهول ساحلية
سهول نهر دجله والفرات سهول نهر الأردن سهول نهر العاصي سهول نهر علويين سهول نهر عكار	سهول الخليج العربي سهول البحر الاحمر سهول المحيط الهندي

سهول قارة افريقيا

سهول نهرية (الفيضية)	سهول ساحلية
سهول نهر النيل سهول نهر جوبا سهل نهر شبلي سهول نهر المجردة سهول نهر سبو سهول نهر أم الربيع سهول نهر ابو رقراق سهول نهر شليف	سهول البحر المتوسط سهول البحر الاحمر سهول المحيط الأطلسي سهول المحيط الهندي



الثل :
يشبه الجبل ولكن
ارتفاعه اقل من 1000
متر

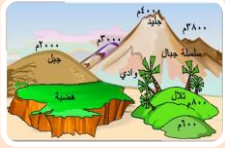
الثلال من المظاهر
التضاريسية المنتشرة في
العالم الإسلامي كما هو
الحال في دولة الكويت
التي تشمل تضاريسها
بعض التلال المتفرقة في
شمال وجنوب البلاد

تلال دولة الكويت التي تقع في الجنوب	تلال دولة الكويت التي تقع في الشمال
تلال واره	تلال جال الزور تلال جال اللياح كراع مرو

إعداد المعلمة أ / دلال اليعقوب

المناخ

العوامل التي لعبت دوراً في تنوع المناخ في دول العالم الإسلامي



التنوع في التضاريس من جبال وهضاب وسهول ووديان



الإطلالة على عدة مسطحات مائية في معظم أجزائه



الموقع بالنسبة لدوائر العرض

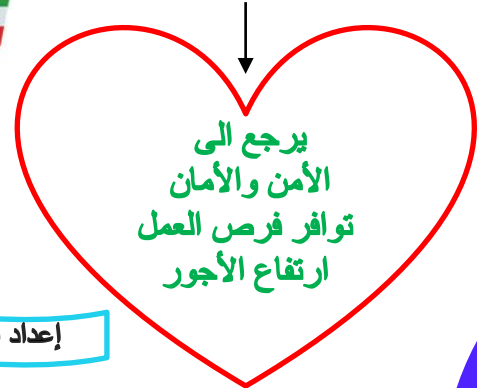


امتداد دول العالم الإسلامي على مساحة واسعة

أكثر الأقاليم المناخية إنتشاراً في العالم الإسلامي هي الإقليم الصحراوي

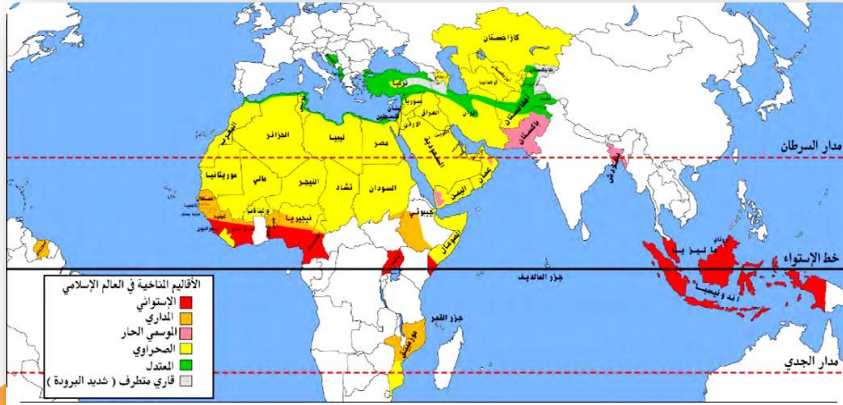
تقع دولة الكويت ضمن المناخ الصحراوي

أسباب ارتفاع الكثافة السكانية في دولة الكويت على الرغم من وقوعها ضمن الإقليم الصحراوي



يرجع الى الأمن والأمان توافر فرص العمل ارتفاع الأجور

إعداد المعلمة أ / دلال اليعقوب





الأقاليم المناخية في دول العالم الإسلامي

المناخ القاري الصحراوي الحار	المناخ المعتدل الدافئ ممطر شتاء وحار صيفاً	المناخ المداري أمطاره صيفية تقل عن الإقليم الموسمي	المناخ الموسمي الحار الممطر صيفاً	المناخ الاستوائي الحار الممطر طوال العام
دول شبه الجزيرة العربية كازاخستان ومصر ليبيا والجزائر السودان وتشاد النيجر وموريتانيا مالي والصومال	تونس البانيا ايران تركيا أفغانستان	السنغال غينيا نيجيريا موزنبيق سورينام	بنغلاديش باكستان عمان اليمن	اندونيسيا ماليزيا اوغندا الكاميرون

المناخ : حالة الجو في مكان لفترة زمنية طويلة من حيث درجة الحرارة والرطوبة والأمطار والضغط الجوي

الطقس : حالة الجو في مكان لمدة قصيرة تتراوح بين يوم أو عدة أيام من حيث درجة الحرارة والرطوبة والأمطار والضغط الجوي

الإقليم المناخي : مساحة من الأرض تتصف بعناصر مناخية متشابهة

تأثير البيئة الطبيعية في دول العالم الإسلامي على الاقتصاد والمجتمع

أدى الى تنوع الثروات الطبيعية في العالم الإسلامي

ما النتائج المترتبة على امتداد العالم الإسلامي على مساحات شاسعة من اليابسة ذو تنوع تضاريسي ومناخي

اهم الموارد الطبيعية في العالم الإسلامي

01

الثروة السمكية



02

الثروة الزراعية



03

ثروات الطاقة والمعادن



إعداد المعلمة أ / دلال البيقوب

أ - ثروات الطاقة والمعادن

1 - النفط والغاز الطبيعي

انتاج النفط في العالم
الإسلامي 41.5%



■ انتاج النفط
■ بقية العالم



الغاز
الطبيعي

ينتج العالم الإسلامي من
الغاز الطبيعي 36%
من اجمالي الإنتاج
العالمي

النفط

ينتج العالم الإسلامي من
النفط الخام 41,5%
من اجمالي الإنتاج
العالمي

انتاج الغاز الطبيعي في العالم
الإسلامي 36%



■ انتاج الغاز الطبيعي
■ بقية العالم

قطر أولى
الدول الإسلامية
في انتاج الغاز
الطبيعي



المملكة العربية
السعودية هي
أكبر دول العالم
الإسلامي في
احتياطي النفط



المملكة العربية
السعودية هي
أكبر دول العالم
الإسلامي في
انتاج النفط



كمية النفط المخزونة في باطن الأرض ولم تسخرج بعد

احتياطي
النفط

أ - ثروات الطاقة والمعادن

2 - الثروات المعدنية



اندونيسيا و كازاخستان
الدولة الأكثر إنتاجاً
لمعدن الفضة



اوزباكستان
الدولة الأكثر إنتاجاً
لمعدن الذهب



كازاخستان
الدولة الأكثر إنتاجاً
لمعدن اليورانيوم

يمتلك العالم
الإسلامي مجموعة
من المعادن المهمة
تتفاوت كميات
إنتاجها من دولة الى
أخرى

استخدامات اليورانيوم



استخدامات الفوسفات



صناعة الأسمدة
لزيادة المحاصيل
الزراعية

الصناعات
الكيميائية

تصنيع الأسمدة
الفوسفاتية

انتاج الطاقة
النووية

ب - الثروة الزراعية

- 1 - المصدر الرئيسي لإنتاج الغذاء
- 2 - تمثل الدخل الرئيسي لدوله
- 3 - تدخل كماده خام في كثير من الصناعات

علل أهمية الثروة
الزراعية للعالم
الإسلامي

أهم العوامل التي ساعدت على زيادة الإنتاج الزراعي في دول العالم الإسلامي



كثرة
السكان
والأيدي
العاملة

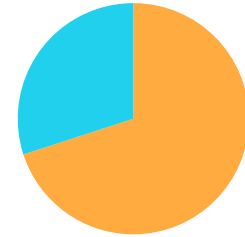
سقوط
الأمطار

وجود
البحيرات
والأنهار
والآبار

المناخ

التربة
الخصبة

نسبة السكان الذين يعملون في الزراعة
70% من سكان العالم الإسلامي



السكان الذين
يعملون بالزراعة

الغلات
النقدية

الحبوب

أهم المحاصيل
الزراعية في
العالم
الإسلامي

المحاصيل التي تزرع من
أجل التصدير مثل القطن
والجوت والمطاط الطبيعي
وقصب السكر

2 - الغلات النقدية

يبلغ إنتاج العالم الإسلامي
حوالي 14% من إجمالي
الإنتاج العالمي مما يعني
انه لا يمتلك غذاءه وليس
لديه إكتفاء ذاتي


1 - الحبوب

نبات ينمو في المناطق الاستوائية والموسمية تؤخذ أغصانه وتوضع تحت الماء وتطمر بالطين
وبعد أيام تستخرج وتغزل ويصنع منها الحبال والأحذية والحقائب والأقمشة الخشنة

الجوت



إعداد المعلمة أ / دلال اليقوب



- المحيطات والبحار
- المياه العذبة

مصادر طبيعية

أهم مصادر إنتاج الأسماك

مصادر غير طبيعية

- الاستزراع السمكي

احتلت اندونيسيا المركز الثاني على مستوى العالم في الإنتاج البحري عام 2014 م




يعمل بها كثير من السكان

مصدر مهم للدخل القومي

مصدر رئيسي للسكان

أهمية الثروة السمكية



إعداد المعلمة أ / دلال اليعقوب

تواصلكم وآرائكم كقطرات المطر ..
تتعش الروح وتحدث فرحاً جميلاً ،،

وتغير مسار الحياة
يسعدني التواصل بكم لأي استفسار
من خلال احد برامج التواصل الاجتماعي



الانستغرام
دلال اليعقوب

Abla.Dalal2019