

وزارة التربية  
الإدارة العامة لمنطقة الفروانية التعليمية  
مدرسة رقية بنت محمد  
قسم الاجتماعيات



## بنك أسئلة للصف السادس الكويت ودول الخليج العربية

متابعت: ديمه الجمي  
رئيسة القسم: أ جليلة الدغيم  
الموجهة الفنية: أ هيفاء مال الله  
مديرة المدرسة: أ بدرية الهدبت

## السؤال الأول: أكمل العبارات التالية بما يناسبها فيما درست:

- ١- تقع منطقة الخليج العربية بالنسبة لقارة آسيا في جهة الجنوبية الغربية.
- ٢- تبلغ عدد درجات العرض التي تشغلها منطقة الخليج العربية شمال خط الاستواء 16 درجة.
- ٣- يطلق على كل مائة سنة اسم القرن.
- ٤- عرف الخليج العربي قديماً باسم البحر الأدنى أو بحر شروق الشمس.
- ٥- يتشابه مناخ دول الخليج العربية ويتصف بأنه صحراوي قاري.
- ٦- الأمطار في فصل الشتاء قليلة وغير منتظمة
- ٧- تسقط الأمطار في فصل الصيف في الجبل الاخضر في دولة عمان
- ٨- تسقط الأمطار في فصل الصيف في جبال عسير في السعودية.
- ٩- الحرفة التي تعتمد على ما ينمو من نباتات وحشائش بعد سقوط الأمطار تسمى الرعي.
- ١٠- نباتات طبيعية متوفرة طوال العام تتحمل الجفاف ودرجة الحرارة تسمى نباتات المعمرة.
- ١١- نباتات طبيعية يرتبط وجودها بموسم سقوط المطر تسمى نبات حولي.
- ١٢- اعتمد الاقتصاد قديماً اعتماداً رئيسياً على حرفة الغوص
- ١٣- الحرفة المكتملة للأنشطة البحرية هي صناعة السفن
- ١٤- استمر موسم الغوص أربعة أشهر
- ١٥- يبدأ موسم الغوص من أوائل الصيف شهر يونيو (٦) وينتهي شهر سبتمبر.
- ١٦- اشتهرت حضارة مجان (عمان) قديماً بصهر معدن يسمى النحاس.
- ١٧- أشهر الحرف التي مارسها أبناء منطقة الخليج العربية قديماً تسمى الغوص على اللؤلؤ.
- ١٨- بداية موسم الغوص على اللؤلؤ يسمى الدهش أما نهايته يسمى القفال.
- ١٩- السفن المستعملة في رحلة السفر لمتانتها وتحملها تعرف باسم البغلة.
- ٢٠- الدولة الأوروبية الاستعمارية الأولى التي وصلت للخليج العربي تسمى البرتغال.
- ٢١- الدولة الخليجية التي لم تخضع للاستعمار الأوروبي اسمها السعودية
- ٢٢- حصلت دولة الكويت على استقلالها من بريطانيا عام 1961 م.
- ٢٣- ألغت دولة الكويت معاهدة الحماية عن بريطانيا في عهد الشيخ يسمى عبد الله السالم الصباح.
- ٢٤- الشيخ الذي لقب بقائد العمل الإنساني يسمى صباح الأحمد الصباح.
- ٢٥- يطلق على قارة آسيا وقارة أفريقيا وقارة أوروبا اسم العالم القديم.
- ٢٦- بدأت المنافسة الاستعمارية لمنطقة الخليج العربية منذ القرن ١٥
- ٢٧- بدأت مرحلة جديدة في منطقة الخليج العربية باكتشاف النفط
- ٢٨- الشيخ الذي وقع على اتفاقية الحماية البريطانية يسمى الشيخ مبارك الصباح
- ٢٩- الشيخ الذي وقع على وثيقة الاستقلال يسمى الشيخ عبد الله السالم الصباح
- ٣٠- الاسلوب الذي اتبعته بريطانيا لاستعمار الكويت يسمى معاهدة
- ٣١- ترجع حضارات منطقة الخليج العربية إلى أربعين قرناً.
- ٣٢- عشر على العديد من أفران المعادن التي اشتهرت بها حضارة مجان في دولة عمان.
- ٣٣- ظهرت الحضارة الهلينستية في جزيرة فيلكا في دولة الكويت.
- ٣٤- ظهرت حضارة دلون في البحرين.

إهداء من قسم الاجتماعيات  
مدرسة رقيقة بنت محمد النوسجة بنات  
نسالكم الدعاء

- ٣٥- الدولة الخليجية التي لم تخضع للاستعمار هي السعودية وسنه استقلالها ١٩٣٢
- ٣٦- البحرين وقطر وعمان والإمارات تمتعوا باستقلالهم في عام ١٩٧١.
- ٣٧- الكويت أول دولة خليجية نالت استقلالها في عام ١٩٦١.
- ٣٨- تم اصدار وثيقة الدستور الكويتي في عام ١٩٦٢م
- ٣٩- اصدرت منظمة الامم المتحدة الاعلان الرسمي لحقوق الانسان عام ١٩٤٨م
- ٤٠- استمدت دول الخليج العربية مبادئ حقوق الانسان من الشريعة الاسلامية.
- ٤١- بدأت شعوب دول الخليج العربية بالتححرر من التبعية البريطانية في القرن العشرين:
- ٤٢- أعلن قيام مجلس التعاون الخليجي ٢٥ مايو ١٩٨١ في مدينه أبو ظبي في الإمارات.
- ٤٣- يقع مقر مجلس التعاون الخليجي في مدينه الرياض في السعودية.
- ٤٤- عدد الدول الأعضاء في مجلس التعاون لدول الخليج العربية ستة دول
- ٤٥- الشيخ الذي دعا الى انشاء وحدة خليجية اسمه الشيخ جابر الاحمد الصباح
- ٤٦- العام الذي وجه فيه الشيخ جابر الاحمد فكرة مجلس التعاون ١٩٧٦م



المفهوم	التعريف
١- الخليج العربي .	ذراع مائي لبحر العرب يمتد من خليج عمان جنوباً حتى شط العرب شمالاً
٢- الموقع النسبي	موقع الدولة ما بالنسبة للماء واليابس
٣- الموقع الفلكي	موقع الدولة بالنسبة لخطوط الطول ودوائر العرض
التضاريس	أشكال سطح الأرض مثل الجبال والهضاب والسهول والتلال .
الجبل	كل مرتفع له قمة لا تقل ارتفاعها عن ١٠٠٠ متر.
الهضبة	أرض مرتفعة سطحها مستوي وتمتد لمساحة كبيرة
السهول	أجزاء فسيحة من سطح الأرض تتميز باستوائها وقلّة ارتفاعها
التل	مرتفع يقل ارتفاعه عن ألف متر.
المناخ	حالة الجو في مكان ما خلال فترات زمنية طويلة
الكوس	الرياح الجنوبية الشرقية التي تهب على منطقة الخليج العربية.
المياه الجوفية.	المياه التي توجد في باطن الأرض
الواحة	منطقة تقع في الصحراء فيها مياه عذبة صالحة للزراعة
المسطحات المائية	جميع أشكال المياه على سطح الأرض مثل الخلجان والبحار والمحيطات .
الجليب	اسم يطلق على البئر عند سكان منطقة الخليج العربي
القرقور	وسيلة قديمة لصيد الأسماك / من أدوات الصيد قديما
الاستعمار	سيطرت دولة قوية على دولة ضعيفة بهدف استغلال مواردها
الاستقلال	تحرر الدولة من المستعمر الأجنبي وقيامها بمسؤولية إدارة شؤونها الداخلية والخارجية
الديموقراطية	حكم الشعب لنفسه .
مجلس التعاون لدول الخليج العربية	عبارة عن منظمة سياسية اقتصادية إقليمية تضم ست دول عربية خليجية .

إهداء من قسم الاجتماعيات

مدرسة رقية بنت محمد المتوسطة بنات

نسألكم الدعاء

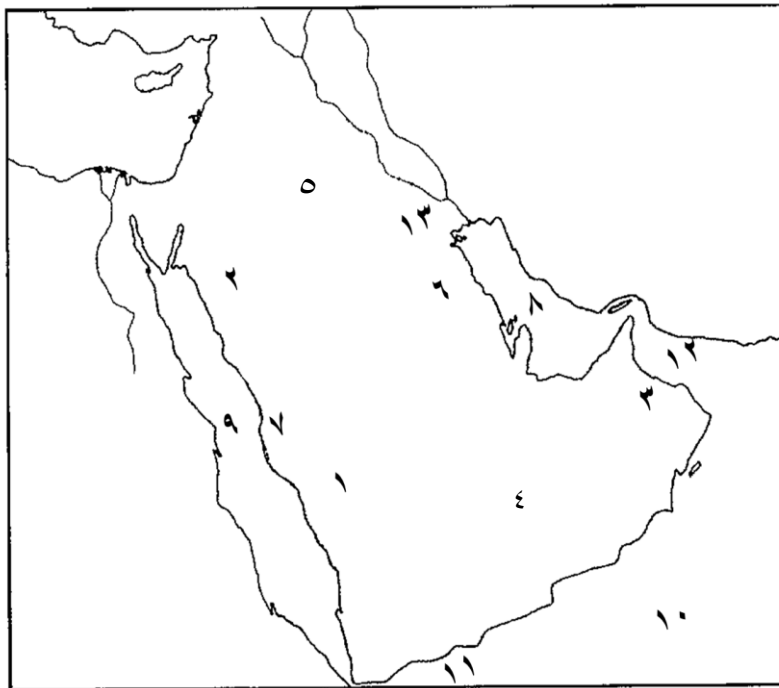
لا تغني المراجعة عن الكتاب المدرسي

## أفراد طاقم السفينة :-

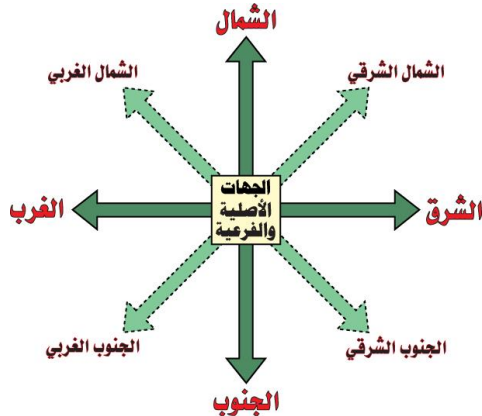


المفهوم	التعريف
النوخذة	ريان السفينة
المجدمي	رئيس البحرية
العواص	يغوص في أعماق البحار بحثا عن اللؤلؤ
السيب	يسحب الغاصّة من أعماق البحار
النمام	مطرب السفينة
الرضيف	صغار السن وهو المساعد للسيب في السفن الكبيرة
التباب	هم الصبية الذين يعملون على ظهر السفينة لاكتساب الخبرة ويقومون ببعض الأعمال مثل مناولة المياه
الطواش	هم تجار اللؤلؤ
الدهه	بداية موسم الغوص .
القفال	نهاية موسم الغوص .
القلاف	صانع السفينة .

## ج- صنف المظاهر التضاريسية التالية علي خريطة شبه الجزيرة العربية الصماء:



جبال	١- جبال عسير ٢- جبال الحجاز ٣- الجبل الأخضر
الصحاري	٤ صحراء الربع الخالي ٥ صحراء النفوذ
هضبة	هضبة نجد
سهول	٦- الإحساء ٧- سهل تهامة
مسطحات مائية	٨- الخليج العربي ٩- البحر الأحمر ١٠- بحر العرب ١١- خليج عدن ١٢- خليج عمان
التلال	١٣- تلال جال الزور



حدد مواقع الأماكن على حسب الجهات الأصلية والفرعية :

إهداء من قسم الاجتماعيات  
مدرسة ريفية بنت محمد التمهيلة بنات  
سناكركم الدعاء



ماذا يمثل الشعار (أ) يمثل شعار مجلس التعاون لدول الخليج العربية

## أكمل المخططات السهمية التالية :



إهداء من قسم الاجتماعيات

مدرسة رقية بنت محمد المتوسطة بنات

نسألکم الدعاء

لا تغني المراجعة عن الكتاب المدرسي

أ) عللي لما يأتي :	
١ . لفقّر البيئَة ٢. قلّة الموارد الطبيعيّة لتشابه الظروف الجغرافيّة البيئيّة والمناخيّة	كانت حياة السكان في البيئَة الصحراويّة لدول الخليج العربيّة قاسية وخشنة .
١. اكتشاف النفط ٢. ظهور اللؤلؤ الصناعي	انصرف سكان دول الخليج العربي عن حرفَة الغوص .
لأن دول الخليج العربيّة تطل على مسطحات مائيّة مهمّة .	لعب سكان منطقتَة الخليج العربيّة دورا بارزا في التجارة البحريّة
١. لمتانتها وقدرتها على نقل الحمولة الكبيرة . ٢. تمتاز بقلّة تعرضها للأخطار البحريّة	سفينَة البغلَة من أفضل أنواع السفن المستعملة في رحلَة السفر .
لقلّة الأمطار والمياه	الحياة النباتيّة والحيوانيّة فقيرة في دول الخليج العربيّة .
١. تتحمل الجفاف ٢. تتحمل ارتفاع درجة الحرارة . لان جذورها طويله واوراقها قليله واشواكها كثيره تخزن المياه في اوراقها	توفر النباتات المعمرة طول العام في دول الخليج العربيّة .
لأهميّة موقع الخليج العربي واهميّة استغلاله .	تنافس الدول الاستعماريّة على منطقتَة الخليج العربيّة .
. يخترق قلب العالم القديم يطل على العديد من المسطحات المائيّة . وسيط تجاري ومركز تجاري	أهميّة موقع الخليج العربي
- لحماية دولة الكويت من الاخطار الخارجية	قيام الشيخ مبارك الصباح بتوقيع اتفاقية الحماية مع بريطانيا عام ١٨٩٩م .
١. بسب استقلالها ٢. امتلاكها الكامل لثروة النفطية	شهدت دول الخليج العربيّة نهضة عمرانيّة هائلة وتقدما كبيرا .
❖ لما بين الدول الأعضاء من علاقات خاصة وصفات مشتركة وأنظمة متشابهة، وأساسها وحدة التراث والدين والمصالح المشتركة	إنشاء مجلس التعاون الخليجي .

إهداء من قسم الاجتماعيات  
مدرسة رقية بنت محمد المتوسطة بنات  
نسألکم الدعاء

عدد	
١. الرعي ٢. الزراعة ٣. الحرف اليدوية ٤. التجارة البرية	انواع الأنشطة البرية لسكان الخليج العربي :-
صناعة السدو / صناعة الخوص / صناعة البشوت	انواع الحرف اليدوية لأبناء الخليج العربية :-
١. صيد الأسماك ٢. الغوص على اللؤلؤ ٣. صناعة السفن ٤. التجارة البحرية	انواع الأنشطة البحرية لسكان دول الخليج العربي :-
١. الميذار ٢. الحضرة ٣. القرقور	وسائل صيد الأسماك قديما :-
هامور- زبيدي - نقرور- ميد - صبور	أنواع الأسماك الخليجية التي تتوافر في الأسواق :-
الأخشاب والأغذية مثل الشاي والأرز والسكر والتوابل. مقابل التمور- لؤلؤ	البضائع التي تبادلها أبناء الخليج العربية مع الهند واليمن وسواحل شرق أفريقيا
١. حيوانات متأنسة: يربيهها الإنسان مثل الأغنام والماعز والإبل. ٢. حيوانات غير مستأنسة: مثل السحالي والثعابين والضب. ٣. حيوانات برية: الغزلان والثعالب والذئاب والضباع والأرانب	انواع الحيوانات التي تعيش في دول الخليج العربية
١. الرياح الشمالية. الغربية ٢. الرياح الجنوبية الشرقية. (الكوس) ٣. الزواجع الترابية. (الغبار)	أنواع الرياح التي تهب على دول الخليج العربية؟
البوم- البغلة- السنبلوك- الجالبوت - شوعي	أنواع سفن الغوص والتجارة :-
١. الموقع المتميز ٢. توفر أبار المياه ٣. البيئة الطبيعية الملائمة	العوامل التي ساعدت على قيام الحضارات في منطقة الخليج العربية:-
١/ البرتغال ٢/ هولندا ٣/ انجلترا (الانجليز)	الدول الاستعمارية على منطقة الخليج العربية.
١. المعاهدات ٢. الاتفاقيات	الأساليب التي اتبعتها الاستعمار للسيطرة على دول الخليج العربية
التراث- الدين الاسلامي - المصالح المشتركة - العادات والتقاليد - اللغة العربية	الصفات المشتركة بين دول مجلس التعاون الخليجي
قمة الشيخ جابر الأحمد الصباح رحمه الله وكانت في ٢٠٠٦-١٢-١٠	اذكر الاسم الذي أطلق على القمة السابعة والعشرين لمجلس التعاون الخليجي؟

إهداء من قسم الاجتماعيات  
لمدرسة رقية بنت محمد المتوسطة بنات  
نساء الكرم الدمام

## فرق بين كلا مما يلي من حيث المفاهيم:

الموقع النسبي	الموقع الفلكي
الموقع بالنسبة للماء واليابس	الموقع بالنسبة لخطوط الطول ودوائر العرض

الهضبة	الجبل
أرض مرتفعة سطحها مستوي وتمتد مساحتها كبيرة	هو كل مرتفع له قمة لا يقل ارتفاعه عن ١٠٠٠ متر

دوائر العرض.	خطوط الطول.
خطوط وهمية تقسم الكرة الأرضية إلى قسمين شمالا وجنوبا وعرضها 180 خط	١ - خطوط وهمية تقسم الكرة الأرضية إلى قسمين شرقي وغربي وعددها 360 خط

صنف الكلمات لتالية في الجدول :

ضب - معز

حيوانات غير مستأنسة	حيوانات مستأنسة
ضب	معز

(( السيب - المجدي - النهام - النوخده - الطواش ))

مطرب السفينة	تاجر اللؤلؤ	يسحب الغاصتة	رئيس البحرية	ربان السفينة
النهام	الطواش	السيب	المجدي	النوخذة

صناعة السدو / الرعي / صيد الأسماك / الغوص على اللؤلؤ / صناعة الخوص / الزراعة

الأنشطة البرية	الأنشطة البحرية	الحرف اليدوية
الرعي	صيد الأسماك	صناعة السدو
الزراعة	الغوص على اللؤلؤ	صناعة الخوص

إهداء من قسم الاجتماعيات  
مدرسة رقية بنت محمد المتوسطة بنات  
نسألكم الدعاء



إهداء من قسم الاجتماعيات  
مدرسة رقية بنت محمد المتوسطة بنات  
نسألكم الدعاء

## قارن بين كلاً مما يلي ::

وجه المقارنة	فصل الصيف	فصل الشتاء
درجة الحرارة	أكثر من ٤٠ درجة مئوية	أقل من ٤ درجات
أهم ما يميز كل فصل	فصل طويل يمتد لمعظم شهور السنة وهو حار جاف ورطب خاصة في المناطق الساحلية.	فصل قصير جدا ويمتاز بالدفء.

وجه المقارنة	خطوط الطول	دوائر العرض
المفهوم	عبارة عن خطوط وهمية ترسم على الكرة الأرضية وتقسّم الكرة الأرضية قسمين إلى شرقي وغربي .	عبارة عن خطوط وهمية ترسم الكرة الأرضية وتقسّم الكرة الأرضية قسمين إلى شمالي وجنوبي
الخط الرئيسي	خط جرينتش (رقمه صفر)	خط الاستواء (رقمه صفر)
العدد	٣٦٠ خط	١٨٠ دائرة

وجه المقارنة	نبات معمر	نبات حولي
التعريف	نباتات متوفرة طول العام لأنها تتحمل الجفاف وارتفاع درجة الحرارة	نباتات يرتبط وجودها بموسم سقوط المطر
الأنواع	الصبار والعرفج و الشندا والرمث	الخبيزة والحويذان والعنصل

وجه المقارنة	الدولة التي قامت فيها	مظاهر الحضارة
حضارة دلمون	البحرين	أختام دلمون
حضارة مجان	سلطنة عمان	أفران صهر المعادن
الحضارة الهلينستية	الكويت	بعض الآثار



البنود	معاهدة الحماية	معاهدة الاستقلال
السنة	١٨٩٩ م	١٩ يونيو ١٩٦١ م
اطراف الاتفاقية	الكويت X بريطانيا	الكويت X بريطانيا
حاكم الكويت	الشيخ مبارك الصباح	الشيخ عبدالله السالم الصباح

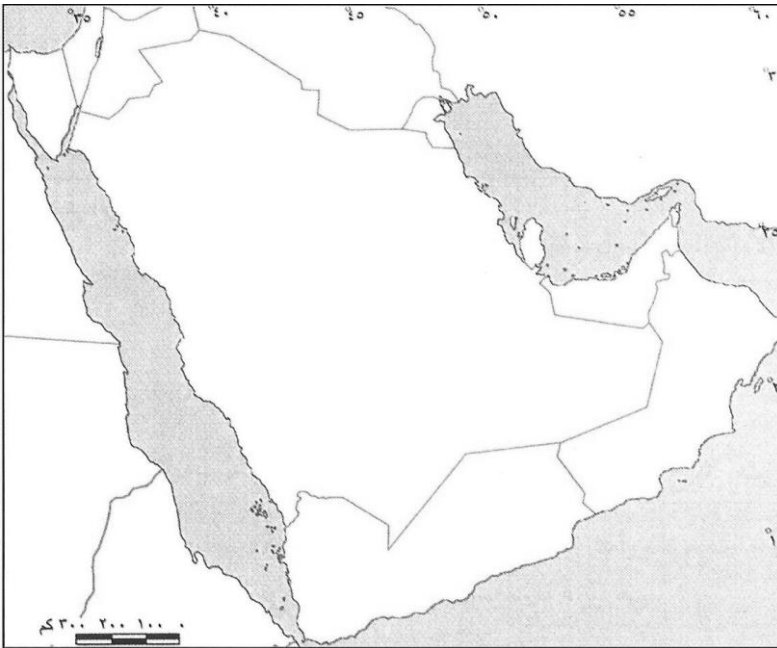
أهداف مجلس التعاون لدول الخليج العربية :	إنجازات مجلس التعاون لدول الخليج العربية
١. تحقيق التعاون بين الدول الأعضاء في جميع المجالات ٢. تحقيق الترابط والصلات بين دول مجلس التعاون . ٣. العمل على تقدم دول مجلس التعاون في المجال العلمي	٢. إقامة الاتحاد الجمركي . ٣. انطلاق السوق الخليجي المشترك في عام ٢٠٠٨ م . ٤. السياسة الزراعية المشتركة , ٥. التنسيق في المجال السياسي ٦. وثيقة التطوير الشامل للتعليم . ٧. إعلان البيئية البحرية. ٨. اتفقيه الدفاع المشتركة واستمرار تعزيز قوه درع الجزيرة

إهداء من قسم الاجتماعيات  
مدرسة رقية بنت محمد المتوسطة بنات  
نساء لكرم الدعاء

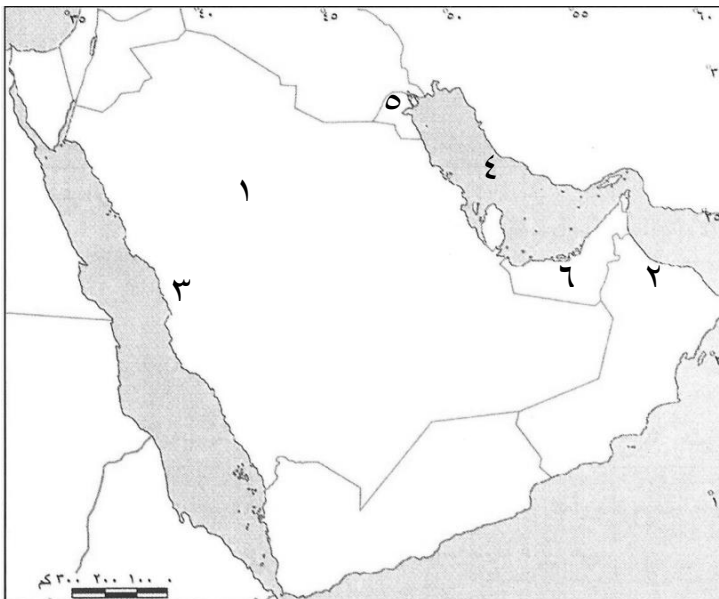
تدريب على التحديد والاستخراج من الخريطة

حددي على خريطة شبه الجزيرة العربية ( أهم النقاط التي يمكن تحديدها على الخريطة )

- ❖ دول مجلس التعاون الخليجي :-
- ١. الكويت ٢. البحرين ٣. السعودية ٤. الإمارات ٥. قطر ٦. عمان
- ❖ مقر مجلس التعاون الخليجي ( أ. الرياض ) الدولة التي أعلنت قيام مجلس التعاون (ب. أبوظبي)
- ❖ الحضارات (دلمون - مجان هيلينستية )
- ❖ الدولة التي لم تخضع للاستعمار (السعودية) - أول دولة تحررت من الاستعمار ( الكويت )
- ❖ أسماء المسطحات المائية ( الخليج العربي - البحر الأحمر )



( ب ) امامك ريمة شبه الجزيرة العربية اجيب عما يلي:



- (الرقم ١) يمثل هضبة تسمى .....نجد.....
- (الرقم ٢) يمثل جبل يسمى.....الاحضر.....
- (الرقم ٣) يمثل سهل يسمى .....تهامة.....
- (الرقم ٤) يمثل مسطح مائي يسمى...الخليج العربي.....
- (الرقم ٥) يمثل تلال تسمى .....جال الزور.....
- (الرقم ٦) يمثل دولة خليجية تسمى .....الامارات.....

إهداء من قسم الاجتماعيات  
مدرسة رقية بنت محمد المتوسطة بنات  
نساء الكرم الدمام

## نماذج من " تحليل فقرة "

(أ) - اقرأ القطعة التالية ثم أجب عن الأسئلة التي تليها :-

يعتبر مناخ دول الخليج العربي مشابه من حيث أن مناخ من النوع الصحراوي الحار. وأن من خلال المناخ يمكن معرفة حالة الجو خلال فترة زمنية كما تهب على دول الخليج العربي عدة أنواع من الرياح لذلك نجد أن الأمطار التي تسقط في فصل الشتاء قليلة وغير منتظمة.

عرف ما تحته خطأ ؟ ..... ( حالة الجو في مكان ما خلال فترة زمنية طويلة )

ما نوع المناخ في دول الخليج العربي ؟ ..... ( صحراوي حار )

اذكر أنواع الرياح التي تهب على دول الخليج العربي ؟ ..... ( رياح شمالية - جنوبية شرقية - زوايع ترابية )

عدد المناطق الخليجية التي تسقط فيها الأمطار صيفا ؟ ..... ( الجبل الأخضر - جبال عسير والحجاز )

قارن بين درجة الحرارة في الصيف والشتاء في دول الخليج العربي ؟

صيفا ..... ( ترتفع درجة الحرارة أكثر من ٤٠ درجة مئوية وهو صيف طويل حار )

شتاء ..... ( تنخفض درجة الحرارة أقل من ٤ درجات مئوية وهو شتاء قصير دافئ )

(ب) - اقرأ القطعة التالية ثم أجب عن الأسئلة التي تليها :-

نظرا لقلّة الأمطار في الخليج العربي فالحياة النباتية والحيوانية فقيرة بصفة عامة واغلبها نباتات صحراوية قادرة على تحمل الجفاف ، وينقسم النبات الطبيعي في دول الخليج العربية إلى نباتات حولية ونباتات معمرة.

١- عرف ماتحته خطأ ؟

أ- نباتات حولية ..... ( نباتات يرتبط وجودها بموسم سقوط الأمطار )

بعض الأمثلة عليها ..... ( الخبيزة - الحويذان - العنصيل )

ب- نباتات معمرة ..... ( نباتات متوفرة طوال العام )

بعض الأمثلة عليها ..... ( الصبار - العرفج - الشدة - الرمث )

٢- يعيش في دول الخليج العربي حيوانات متشابهة هات بعض الأمثلة عليها ؟

أ- حيوانات مستأنسة ..... ( الأغنام - الماعز - الإبل )

ب- حيوانات غير مستأنسة ..... ( السحالي - الثعابين - الضب )

ج- حيوانات برية ..... ( الغزلان - الثعالب - الذئاب - والضباع - الأرناب )

اقرأ الفقرة التالية ثم أجب عن الأسئلة التي تليها :

(( أعلن قيام مجلس التعاون لدول الخليج العربية في ٢٥ مايو - عام ١٩٨١ م في مدينة ابوظبي وضم ٦ دول خليجية واتخذ من الرياض مقرا له وساعد انشاء الصفقات المشتركة والانظمة المتشابهة والمصالح المشتركة والاهداف السامية ويتكون المجلس من هيكل تنظيمي يضم المجلس الأعلى والمجلس الوزاري والأمانة العامة ))

- اكتب آية من القرآن الكريم تدعووا للتجمع وعدم الفرقة حسب دراستك للمقرر ؟

﴿ وَتَعَاوَنُوا عَلَى الْبِرِّ وَالتَّقْوَىٰ وَلَا تَعَاوَنُوا عَلَى الْإِثْمِ وَالْعُدْوَانِ ﴾. [سورة المائدة : ٢].

- سجل اثنين من الهيكل التنظيمي للمجلس ؟ المجلس الأعلى والمجلس الوزاري والأمانة العامة ((

مع تمنياتنا لكم بالتوفيق والنجاح ,,,,,,