



مراجعة مادة الإجتماعيات للصف
السادس
(الأسابيع الدراسية الأولى . ص ١٩ - ٣٦)

اعداد المعلمات :
الطاف الشمري
منال الشمري



أكملي العبارات التالية بما يناسبها :

- ١_ الجهة التي تقع بها منطقة الخليج العربي بالنسبة لقارة آسيا (الجنوبية الغربية)
- ٢_ عدد درجات العرض التي تشغلها شبه الجزيرة العربية شمال خط الاستواء تبلغ (16 درجة)
- ٣_ عدد خطوط الطول التي تشغلها شبه الجزيرة العربية شرق خط جرينتش تبلغ (25 خط)
- ٤_ الموقع بالنسبة لدوائر العرض وخطوط الطول مفهوم يطلق على (موقع فلكي)
- ٥_ الموقع بالنسبة للماء و اليابس مفهوم يطلق على (موقع النسبي)
- ٦_ تبلغ عدد دوائر العرض (180 دائرة)
- ٧_ الخط الرئيسي لدوائر العرض يسمى (خط الاستواء)
- ٨_ تبلغ عدد خطوط الطول (360 خطا)
- ٩_ الخط الرئيسي لخطوط الطول يسمى (خط جرينتش)
- ١٠_ الدولة الخليجية التي يوجد بها تل جال الزور تسمى (دولة الكويت)
- ١١_ الدولة الخليجية التي يوجد بها جبال عسير و الحجاز تسمى (المملكة العربية السعودية)
- ١٢_ الدولة الخليجية التي يوجد بها الجبل الأخضر تسمى (سلطنة عمان)
- ١٣_ الدولة الخليجية التي يوجد بها هضبة نجد تسمى (المملكة العربية السعودية)
- ١٤_ الدولة الخليجية التي يوجد بها الربع خالي و النفود تسمى (المملكة العربية السعودية)
- ١٥_ الدولة الخليجية التي يوجد بها سهل تهامة و سهل الاحساء تسمى (المملكة العربية السعودية)
- ١٦_ يتصف مناخ منطقة الخليج العربي بأنه (صحراوي قاري)
- ١٧_ الرياح الجنوبية الشرقية التي تهب على منطقة الخليج العربي تسمى (الكوس)
- ١٨_ حاله الجو في مكان ما خلال فترات زمنية طويلة مفهوم يطلق على (مناخ)
- ١٩_ حاله الجو في مكان ما خلال فترات زمنية قصيرة مفهوم يطلق على (طقس)
- ٢٠_ الحرفه التي تعتمد على ما ينمو من نباتات و حشائش بعد سقوط الامطار تسمى (الرعي)
- ٢١_ تتميز الأمطار في دول الخليج العربية بأنها قليلة وغير منتظمة وتسقط في فصل (الشتاء)
- ٢٢_ من أشهر الحرف التي مارسها أبناء الخليج العربية قديما حرفه تسمى (الغوص على اللؤلؤ)
- ٢٣_ الحرفه التي تعتبر مكمله وأساسية للأنشطة البحرية حرفه تسمى (صناعة السفن)
- ٢٤_ وصلت التجارة البحرية التي مارسها أبناء الخليج العربي الي الهند و اليمن ومنطقة تسمى (سواحل شرق أفريقيا)
- ٢٥_ الجهة التي تقع فيها منطقه الخليج العربيه بالنسبه لمسطح الخليج العربي (الغريبه)

- عرفي مايلي :
- 1- خليج عربي : هو ذراع مائي لبحر العرب يمتد من خليج عمان جنوبا حتى شط العرب شمالا .
- 2- موقع فلكي :الموقع بالنسبة لخطوط الطول و دوائر العرض .
- 3- موقع نسبي : الموقع بالنسبة لليابس و الماء .
- 4- خطوط طول : خطوط وهمية غير موجودة على سطح الارض تقسم الكرة الارضية الى قسمين شرقي و غربي و عددها 360 خطا .
- 5- دوائر عرض : خطوط وهمية غير موجودة على سطح الارض تقسم الكرة الارضية الى قسمين شمالي و جنوبي و عددها 180 دائرة .
- 6- تضاريس : هي اشكال سطح الارض .
- 7- جبل : كل مرتفع له قمة لا يقل ارتفاعه عن 1000 متر تقريبا و اذا قل ارتفاعه عن 1000 متر يسمى تلا .
- 8- هضبه : ارض مرتفعة سطحها مستوي و تمتد مساحة كبيرة .
- 9- سهول : اجزاء فسيحة من سطح الارض تتميز باستوائها و قلة ارتفاعها .
- 10- مناخ : حالة الجو في مكان ما خلال فترات زمنية طويلة .
- 11- كوس(: هي الرياح الجنوبية الشرقية .) زوابع (: هي العواصف الترابية .
- 12- نبات معمر : نباتات متوفرة طوال العام .
- 13- نبات حولي : نباتات يرتبط وجودها بموسم سقوط المطر .
- 14- واحه : منطقة تقع في الصحراء فيها مياه عذبة صالحة للزراعة .
- 15- مياه الجوفية : هي المياه التي توجد في باطن الارض .
- 16- دشه : بداية موسم الغوص في شهر يونيو
- 17- قفال : نهاية موسم الغوص في شهر سبتمبر
- 18- نوخذه : ربان السفينة .
- 19- مجدمي : رئيس البحرية .
- 20- غواص : يغوص في اعماق البحر بحثا عن اللؤلؤ .
- 21- سيب : يسحب الغاصة من اعماق البحر .
- 22- نهام : مطرب السفينة
- 23- رضيف : صغار السن و هو مساعد للسبب في السفن الكبيرة .
- 24- تباة : هم الصبية الذين يعملون على ظهر السفينة لاكتساب الخبرة .
- 25- طواش : تاجر اللؤلؤ .
- 26- قلاف : صانع السفن .
- 27- مسطحات مائيه : جميع اشكال المياه على سطح الارض مثل البحار و الخلجان و المحيطات والبحيرات و الانهار

علي لما يأتي

1-أهمية موقع منطقة الخليج العربي.

أ) تقع في وسط العالم

ب) تتحكم بأهم الطرق التجارية

ج) تطل على العديد من المسطحات المائية

2_ توافر النبات المعمر طوال العام .

أ) يتحمل الجفاف وارتفاع درجات الحرارة

ب) لقدرتها العالية على تخزين المياه

3- تحمل النبات المعمر الجفاف و ارتفاع درجات الحرارة.

أ) جذورها الطويلة

ب) قلة أوراقها

ج) كثرة أشواكها

4_ كانت حياة السكان في البيئة الصحراوية لمنطقة الخليج العربية قاسية وخشنة.

أ) لفقير البيئة

ب) قلة مواردها خاصة المياه

5-تعتبر الحياة النباتية و الحيوانية في منطقة الخليج العربيه فقيرة بصفة عامة .

لقلة الامطار

6-تتشابه الاعمال التي يقوم بها أبناء الخليج العربي قديما .

لتشابه الظروف الجغرافية البيئة و المناخية

7-لماذا تعتبر مهنة الغوص من أشهر المهن التي مارسها أبناء الخليج العربي قديما .

اعتماد الاقتصاد عليه اعتمادا رئيسيا

8- انصراف سكان منطقة الخليج العربي عن حرفة الغوص على اللؤلؤ

أ) ظهور اللؤلؤ الصناعي

ب) اكتشاف النفط

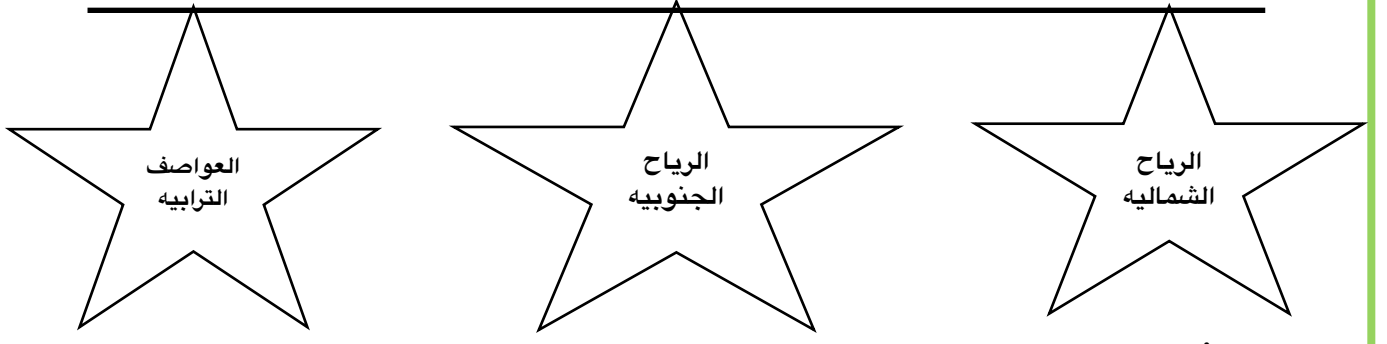
9- سفينة البغلة من أفضل السفن المستعملة في رحلة السفر .

أ)لمتانتها و قوتها ب) لقدرتها على نقل الحمولة الكبيرة ج) لقلة تعرضها للأخطار البحرية .

١٠- لعب سكان منطقة الخليج العربي دورا بارزا في التجارة البحرية .

بسبب موقع المنطقة المطل على العديد من المسطحات المائية

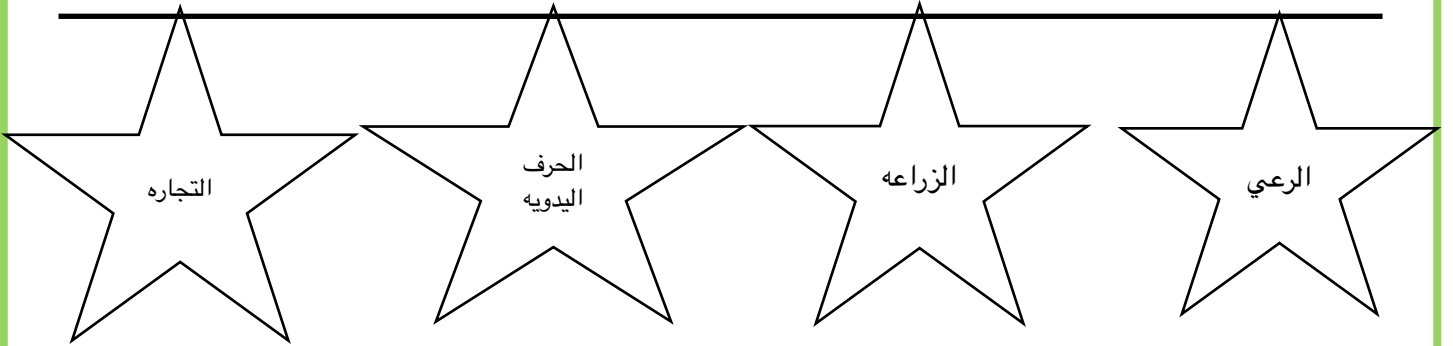
اكمل المخطط السهمي التالي :
١- أنواع الرياح التي تهب على منطقة الخليج العربية .



٢- اشكال سطح الارض



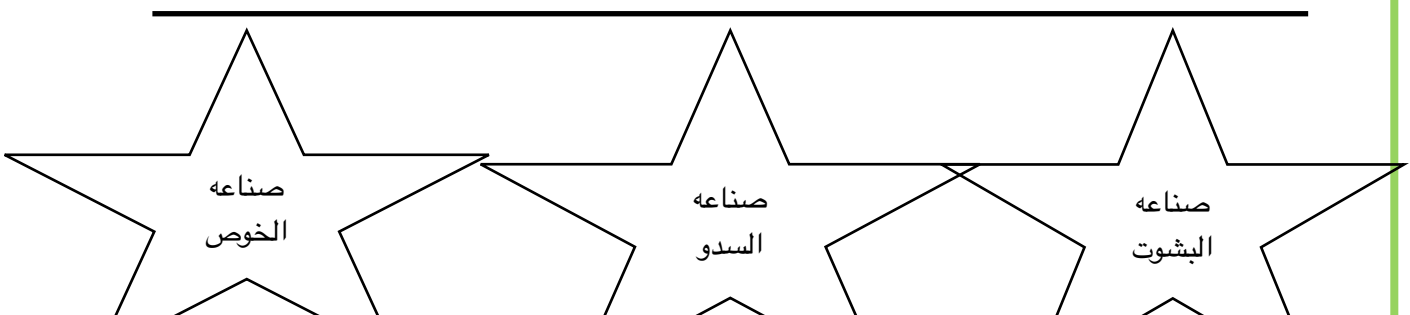
٣- الأنشطة البريه قديما



٤- الأنشطة البحريه قديما



٥- الحرف اليدويه قديما



اكتبى ماتعرفينه عن:

١- انواع السفن قديما.

أ) البوم ب) البغله. ج) الجالبوت. د) الشوعي

٢- أفراد طاقم السفينه

أ) النوخذه. ب) المجدمي. ت) الغواص. ث) السيب.
ج) النهام. ح) الطواش. خ) الرضيف. د) التباه

٣- وسائل الصيد قديما

أ) الميدار ب) الحظه. ج) القرقرور

٤- المدن التي وصلت اليها التجاره البريه قديما

أ) الشام. ب) العراق. ج) اليمن. د) مصر

٥- الحيوانات التي تعيش في منطقه الخليج العربي

أ) حيوانات مستأنسه: الابل / الاغنام / الماعز

ب) حيوانات غير مستأنسه : الزواحف / السحليه / الضب / الثعبان

ج) حيوانات بريه اخرى : الغزلان / الثعالب / الذئاب



قارني بين كل مما يلي حسب المعايير في الجدول التالي:

| النبات الحولي | النبات المعمر | وجه المقارنه |
|---|-------------------------------|--------------|
| نباتات يرتبط توافرها بموسم سقوط الأمطار | نباتات تتوافر طوال العام | التعريف |
| الخبيزه والحويذان والعنصيل | الصبار والعرفج والرمت والثندا | أمثله عليها |

| دوائر العرض | خطوط الطول | وجه المقارنه |
|--|--|--------------|
| خطوط وهميه تقسم الكره الأرضية شمالي وجنوبي | خطوط وهميه تقسم الكره الارضية شرقاً وغرباً | التعريف |
| الاستواء | جرينتش | الخط الرئيسي |
| ١٨٠ | ٣٦٠ | عددها |
| معرفة المناخ | تحديد الوقت | الأهميه |

| فصل الشتاء | فصل الصيف | وجه المقارنه |
|----------------|-----------------|--------------|
| أقل من ٤ درجات | أكثر من ٤٠ درجة | درجة الحرارة |
| قصير جداً | طويل جداً | طول الفصل |
| يمتاز بالدفء | حار/ جاف / رطب | حالة الجو |

الخرائط المهمه

١_ خريطة الكتاب المدرسي ص ٢٣ (المسطحات المائية + المظاهر التضاريسية)

٢_ خريطة الكتاب المدرسي ص ٣٠ طرق التجاره البرية قديماً

٣_ خريطة الكتاب المدرسي ص ٣٤ طرق التجارة البحريه

(المراجعة لا تغني عن الكتاب (♥)



